

# 공 주 시

시보는 공문으로서의 효력을 갖는다



제615호 2017. 1. 2.(월)

선	기관의 장
람	

- 【조 례】
- 【규 칙】
- 【훈 령】
- 【예 규】
- 【공 고】

제2017-1호 『옥외광고물 등 정비시범구역 지정 및 표시제한·완화』 봉황로 구간 추가  
고시(안) 행정예고 ..... 1

## 【고 시】

제2016-201호 2017년 건축물 및 기타물건 시가표준액 결정 고시 .....	11
제2016-202호 도로명주소 부여 고시 .....	12
제2016-203호 도로명주소 폐지 고시 .....	14
제2017-1호 정안면 농촌중심지활성화사업 기본계획 승인 고시 .....	16
제2017-2호 소하천정비종합계획의(변경)고시 .....	18
제2017-3호 소하천의 지정(변경·폐지)에 관한 고시 .....	19
제2017-4호 소하천구역의 결정(변경·폐지)에 관한 고시 .....	21
제2017-5호 소하천 예정지의 지정(변경·폐지)에 관한 고시 .....	82
제2017-6호 지형도면고시 .....	141

회 람							
--------	--	--	--	--	--	--	--

발행 공주시 (편집 미디어담당관 ☎ 840-2052)

## 《 시 보 발 행 안 내 》

본 「시보」는 지방자치법시행령 제12조, 제13조 및 공주시보 발행규정에 의거 조례, 규칙, 훈령, 예규의 제정 및 개·폐사항, 인사, 공고, 고시, 의회의 집회, 개회, 휴회 및 회기의 연장, 의사내용 등을 게재토록 되어 있습니다.

매월(1일, 15일) 2회 또는 수시 발행되오며 공문서로서의 효력을 갖고 있습니다.

배부는 시산하 행정기관 및 이·통장님에게 배부됩니다.  
이·통장님께서서는 본 「시보」에 게재된 내용을 이웃 등에 널리 알려 주시기 바랍니다.

아울러 별도 편철 하시어 1년 동안 보관 관리에 철저를 기하여 주시기 바랍니다.

## 『옥외광고물 등 정비시범구역 지정 및 표시제한완화』 봉황로 구간 추가 고시(안) 행정예고

공주시 웅진로 일원 간판개선사업 시행을 위해 「옥외광고물 등 정비시범구역 지정 및 표시제한·완화」 봉황로 구간 추가 고시(안)을 주민에게 널리 알려 이에 대한 의견을 듣고자 「공주시 옥외광고물 등 관리 조례」 제9조 및 「행정절차법 제46조」 규정에 의거 아래와 같이 행정예고 합니다.

2017. 1. 2.

### 공 주 시 장

**1. 예고 내용 :** 『옥외광고물 등 정비시범구역 지정 및 표시제한·완화』 봉황로 구간 추가 고시(안)

**2. 관련근거**

- 가. 「옥외광고물 등의 관리와 옥외광고산업 진흥에 관한 법률」 제4조3(광고물 등 정비시범구역)
- 나. 「옥외광고물 등의 관리와 옥외광고산업 진흥에 관한 법률 시행령」 제28조(광고물 등 정비시범구역)
- 다. 「공주시 옥외광고물 등 관리 조례」 제9조(광고물 등 정비시범구역)
- 라. 「행정절차법」 제46조(행정예고)

**3. 예고기간 :** 2017년 1월 2일 ~ 2017년 1월 23일(21일간)

**4. 예고방법 :** 공주시 홈페이지(www.gongju.go.kr) 고시/공고란 게재

**5. 예고내용**

- 가. 옥외광고물 등 정비시범구역 지정에 관한 사항
- 나. 정비시범구역 내 옥외광고물 표시제한·완화에 관한 사항 등

## **6. 의견제출**

가. 제출기한 : 2017. 1. 23.

## **7. 제출방법**

가. 방문신청 : 공주시청 도시정책과(본관 1층)

나. 팩스신청 : 041-840-2326

다. 우편신청 : 공주시 봉황로 1 공주시청 도시정책과(우편번호 32552)

## **8. 기타사항**

가. 의견제출은 관련 서식을 참조하여 기한내에 제출하여 주시고, 기한 내 의견서 제출이 없는 경우 의견이 없는 것으로 간주됩니다.



**【붙임 2】**

공주시 고시 제2017 -        호

**『옥외광고물 등 정비시범구역 지정 및 표시제한완화』 봉황로  
구간 추가 고시(안)**

옥외광고물 등 관리와 옥외광고산업 진흥에 관한 법률 제4조의3, 같은 법 시행령 제 28조 및 공주시 옥외광고물 등 관리조례 제9조 규정에 따라 공주시 간판정비사업계획과 옥외광고물 등 정비시범구역 지정 및 표시제한완화 사항을 다음과 같이 고시합니다.

2017. 1. .

**공 주 시 장**

**□ 간판정비시범사업 계획**

가. 사업명칭 : 구도심 아름다운 응진로 만들기 사업

나. 사업위치 및 구간

- 응진로 일원 : 480m(공주고등학교 ~ 의료원삼거리)
- 공주고 앞 : 150m(공주농협봉황지점 ~ 삼호분식)
- 제민천1길 : 250m(주연이네 ~ 편의점CU)
- 제민천2길 : 500m(지구ENG ~ 금학지구대) 신규 추가고시지역
- 봉황로 : 700m(시청앞 ~ 공주사대부설고등학교) 신규 추가고시지역

다 . 사업기간 : 2016. 1. ~ 완료 시.

라. 사업예산 : 370,000천원

마. 사업내용

- 기존 간판을 철거하고 고시(안) 내용에 따라 설치하는 경우 업소당 4백만원 (자부담 10% 포함)이내 사업비 지원

**※ 1점포당 2개의 간판 이내로 지원**

- 사업지구 내 주민자율협의체 구성
- 간판정비사업의 원활한 시행과 주민의 자율적인 유지관리를 위하여 사업구역 내 건물주와 점포주 등으로 주민협의회 구성·운영

## □ 정비시범구역 지정 및 표시제한·완화 고시(안)

### 제1조(목적)

공주 구도심 상권밀집지역의 응진로 일부 구간을 『옥외광고물등 정비시범사업』 대상지로 선정하여 불법·노후광고물을 거리의 특색을 살리는 아름다운 디자인 간판으로 개선함으로써, 활기 있고 낭만이 넘치는 거리를 조성하여 도시 이미지를 향상시키고자 함.

### 제2조(적용범위)

옥외광고물 등의 관리와 옥외광고산업 진흥에 관한 법률(이하 ‘법’이라 한다.) 제4조3, 같은 법 시행령(이하 ‘령’이라 한다.) 제28조 및 공주시 옥외광고물 등 관리조례 제9조 규정에 따라 광고물 등 정비시범구역으로 지정·고시하는 지역에 대하여 이를 적용한다.

### 제3조(정비시범구역의 지정)

옥외광고물 등의 정비 시범구역을 다음과 같이 지정한다.

- 봉황로 : 700m(시청앞 ~ 공주사대부설고등학교)

※ 정비시범구역 현황 및 위치도 : 【붙임】 참조

### 제4조(예산의 지원)

지정된 시범구역에서 고시한 기준에 따라 광고물 등을 표시하거나 설치한 자에 대하여는 예산의 범위에서 제작비를 지원할 수 있다.

### 제5조(광고물 등의 표시방법)

- ① 1개 업소에 표시할 수 있는 광고물의 총수량은 2개이며, 설치가 허용되는 광고물의 종류는 가로형 간판, 돌출간판에 한한다.
- ② 다만, 다음 각 호의 경우에는 1개를 추가로 표시할 수 있다.
  1. 곡각지점 또는 건물의 앞면과 뒷면이 도로에 접한 업소의 가로형 간판
  2. 하나의 업소당 표시면적이 0.36제곱미터 이하인 돌출형 간판
  3. 의료시설, 약국, 이·미용업소는 픽토그램형 돌출간판(♻, 약, 등) 1개를 추가로 설치할 수 있다.
- ③ 가로형간판의 표시방법
  - 입체형 간판으로 설치하되, 입체형 간판의 세로크기는 70cm, 판류형 간판의 경우 크기는 100cm 이내로 표기한다.

- 가로 크기는 벽면 가로 폭의 80% 이내로 하여야 하며, 최대 크기는 10m 이내로 표시하고, 벽면으로부터 돌출되는 부분은 30cm 이내로 하여야 한다.
- 건물의 3층 이하에 설치할 수 있으며, 1층 가로형 간판은 판류·입체형을 혼용하나 입체형을 권장하고 2층 이상은 입체형 설치를 권장한다. 단, 건물특성상 가로간판 부착공간이 부족할 경우 5층까지 표시할 수 있다. 다만 6층 이상에 가로형 간판의 표시가 필요한 경우에는 심의위원회의 심의를 거쳐 표시하게 할 수 있다.

④ 돌출 간판의 표시방법

- 간판규격은 가로 100cm(게시틀 포함 120cm)이내, 세로 100cm 이내, 두께 30cm 이내로 표시하여야 한다.

⑤ 기타 표시방법

- 지주이용간판의 설치를 금지한다.
- 간판의 형태·서체 등 디자인은 공주시 웅진로의 지역특성을 감안하여 건물 및 주변 환경과 조화롭게 표시하여야 한다.
- 저채도·저명도 색상을 사용하되, 공주시경관기본계획권역별색채 기준에 따라야 한다.

**제6조(디자인 및 표시 등)**

- ① 광고물은 장소 또는 건물에 어울리도록 크기를 최소화하고, 건물의 이미지와 조화를 이루도록 디자인하여야 한다.
- ② 같은 건물에 표시되는 광고물의 경우 광고물간 세로폭과 돌출폭을 맞추어 표시하여야 하며, 인접간판과 일직선상에 위치하도록 표시하여야 한다.

**제7조(허가 및 신고 등)**

- ① 모든 광고물은 이 규정에서 정한 표시기준에 맞게 허가 또는 신고 후 표시하여야 한다.
- ② 단, 시행령 제5조 제1항 제1호 단서 규정에 의한 5㎡이하의 가로형 간판은 신고를 배제하되 표시계획에 대하여 사전협의 후 표시하여야 한다.

**제8조(표시내용)**

- ① 광고물의 표시내용은 다음 각 호에 의한 주표시, 보조표시로 구분하고 최소한의 정보만을 표시할 수 있으며, 문자의 비례 및 간격을 과도하게 변형하여 사용할 수 없다.

1. 주표시 : 업소를 상징하는 이디어그램(Ideogram), 상호 또는 브랜드명  
(사진·상품·가격의 직접 표시 및 내용반복 표시금지)

2. 보조표시 : 지점명, 전화번호, 인터넷주소, 영업내용 등

(영업내용의 경우 대표 품목 2가지 이내로 표시)

- ② 주표기는 한글로 표기함을 원칙으로 하며, 디자인 및 브랜드 특성 상 부득이한 경우에는 한글 표기를 보조 표시로 병행 하여야 한다.

### 제9조(색채)

- ① 색채는 다양한 컬러를 사용하되 빨강, 검정 등의 원색을 지양하며, 바탕색으로 흑색류나 적색류를 사용하는 경우 간판 전체의 1/2을 초과하여 표시할 수 없다.
- ② 다만, 디자인 및 브랜드 특성상 부득이한 경우는 사전협의를 통하여 허용 할 수 있다.

### 제10조(조명)

- ① 광원은 높은 조도나 점멸사용을 금지하며 야간조명의 경우 고효율 저전력의 광원을 사용하여야 한다.
- ② 광원이 직접 노출되는 것을 지양하고 투과 매체에 의해 인식되는 간접 조명으로 설치하여야 하며, 직접 노출 조명을 사용할 경우는 공주시 광고물 관리 및 디자인 심의 위원회(이하 '시 위원회' 라 한다)의 심의를 거친 것에 한한다.
- ③ 아름다운 야간 경관의 조성을 위해 시장이 필요하다고 인정하는 경관조명 등의 특별 조성 조명의 경우 시 위원회의 심의를 거쳐 표시방법을 정한 뒤 설치 할 수 있다.

**제11조(옥상간판의 표시방법)** 옥상간판의 표시를 금지한다. 다만, 다음 각호의 하나에 해당하는 경우에는 그러하지 아니하며, 간판의 총 수량에는 포함하지 않는다.

1. 건축법시행령[별표1] 제9호의 가목에 해당하는 병원표시 도형
2. 건축법시행령[별표1] 제6호의 가목에 해당하는 종교집회장 표시 도형

**제12조(세로형간판·에드별륜의 표시방법)** 세로형간판·에드별륜의 설치를 금지한다.

**제13조(현수막·벽보 표시방법)** 일체 표시할 수 없다. 다만, 지정 게시대와 「유통산업발전법」에 따라 대규모 점포로 등록한 건물벽면의 게시시설에 한하여 표시할 수 있다.

**제14조(창문이용 광고물의 표시방법)** 창문 이용 광고물은 창문 또는 출입문에 한정하여 전체 면적의 4분의 1이내 또는 25cm이내의 띠 안에서 표시할 수 있다. 다만, 식품위생법 및 공중위생관리법의 외부가격표시 대상 업소의 경우는 충청남도 옥외광고물 관리조례 제17조 규정에 따라 표시할 수 있다.

**제15조(전기를 사용하는 광고물의 표시방법)** ① 점멸방식의 네온사인, 동영상(LED, LCD, PDP, CRT 기타 이와 유사한 것) 형식의 광고물 표시를 금지한다.  
② 전기배선, 안정기 등 전기 기자재가 외부에 노출되지 아니하여야 한다.  
③ 조명의 광원(光源)을 사용하는 광고물의 경우에는 최대한 에너지 절약형 전기용품을 사용하여야 한다.

### **제16조(적용의 특례)**

건물의 특성, 간판의 디자인상 표시방법의 적용이 부적합한 경우 및 광고물의 고품격화 또는 도시미관 향상에 기여하는 경우에는 공주시 옥외광고물관리 및 디자인심의위원회의 심의를 거쳐 표시 가능

### **제17조(사후관리)**

본 사업이 완료된 후 간판을 신규설치·변경·철거하고자 하는 자는 주민협의회의 동의를 받아 사전에 공주시 옥외광고물 담당부서의 허가 또는 신고를 받아 설치하여야 한다.

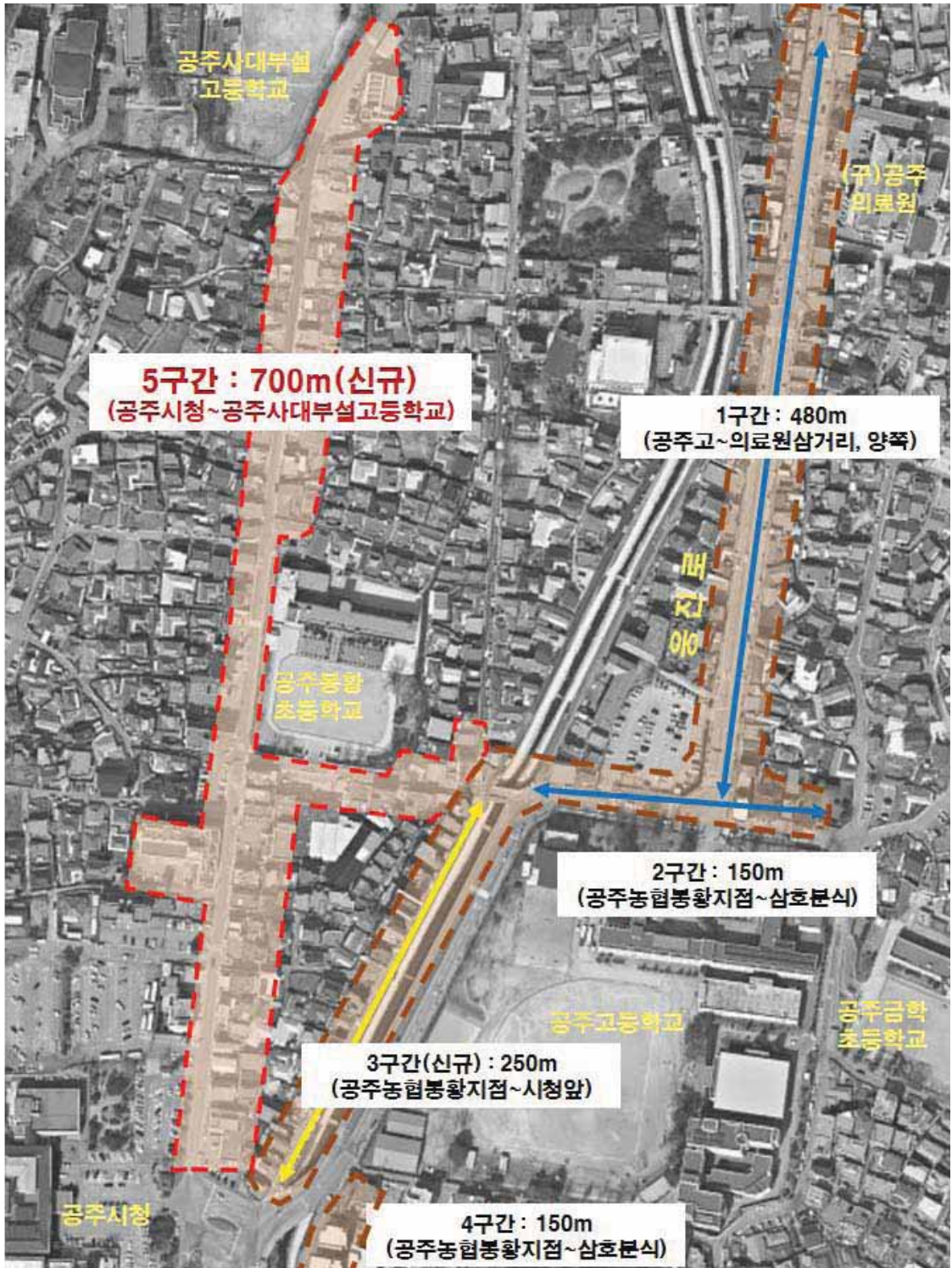
## **부 칙**

**제18조(시행일)** 이 고시는 고시한 날부터 시행한다.

**제19조(경과조치)** 이 고시일 시행 이전에 종전의 옥외광고물 등 관리법령 및 조례에 따라 허가증 또는 신고필증이 교부된 광고물 등에 대하여는 이 고시의 규정에도 불구하고 종전의 규정에 따라 적법하게 허가를 받거나 신고한 것으로 본다.

**제20조((기타사항)** 이 고시에 정하지 않은 사항에 대하여는 옥외광고물 등의 관리와 옥외광고산업 진흥에 관한 법률, 같은 법 시행령, 충청남도 옥외광고물 등 관리조례 및 공주시 옥외광고물 등 관리 조례의 규정에 의한다.

## 2016년 정비시범구역 위치도(추가지역)



【붙임2】

**정비시범구역 지정 현황 【2017년 정비구역\_고시에정】**

1	12- 1( 320 )	31	59( 315- 1 )
2	14( 320 )	32	57( 150- 1 )
3	14- 1( 321 )	33	55- 1( 149- 1 )
4	16( 323- 3 )	34	5( 149- 2 )
5	16- 1 ( 323- 1 )	35	51- 1( 149- 8 )
6	18 ( 323 )	36	51( 171- 1 )
7	20 ( 324 )	37	49- 1( 173 )
8	22 ( 325 )	38	49( 174 )
9	24( 326- 1 )	39	47( 175- 1 )
10	24- 1( 326 )	40	45( 190 )
11	28( 327- 1 )	41	43- 2( 191- 1 )
12	30( 327- 5 )	42	43( 198- 1 )
13	2( 328 )	43	41- 1( 199- 1 )
14	44( 106 )	44	39( 200- 1 )
15	46( 107- 2 )	45	35( 201- 1 )
16	48( 135 )	46	1 2( 202- 2 )
17	50( 134 )	47	1 2( 299 )
18	54( 141- 7 )	48	17( 304- 7 )
19	56( 141- 6 )	49	15( 304- 7 )
20	56- 1( 148- 1 )	50	14( 346 )
21	1 2( 141- 2 )	51	12( 346 )
22	60( 284- 3 )	52	10- 1( 346 )
23	60- 1( 314- 1 )	53	10( 331- 1 )
24	62( 313- 1 )	54	6( 330- 6 , 330- 2 )
25	64- 1( 310- 4 )	55	9( 94 )
26	66( 259- 3 )	56	11( 93- 1 )
27	66- 1( 259- 1 )	57	13( 93- 2 )
28	1 3( 337- 6 )	58	1 3( 91- 1 )
29	1 2( 338 )		
30	61( 316 )		

# 2017년 건축물 및 기타물건 시가표준액 결정 고시

2017년 건축물 및 기타물건의 시가표준액을 지방세법 제4조 및 같은법 시행령 제4조의 규정에 의하여 다음과 같이 결정·고시합니다.

2016년 12월 30일

## 공 주 시 장

### 1. 대상 및 결정내용

- 건축물 시가표준액 : 주택이외의 건축물(상가, 사무실 등)
  - 1㎡당 기준가액 및 기타 각종지수 등은 행정자치부 기준과 동일
- 기타물건 시가표준액 : 토지·건축물 이외의 지방세 과세대상
  - 차량, 기계장비, 선박, 항공기, 시설물, 부수시설물, 입목, 광업권, 어업권  
골프·종합체육시설이용·승마·콘도미니엄회원권 등은 행정자치부 기준과 동일

### 2. 열람장소

- 공주시청 세무과(☎041-840-8365, 840-8361)

부 칙

이 고시는 2017년 1월 1일부터 시행 한다.

## 도로명주소 부여 고시

우리시 신축 건물 및 도로명 주소 미부여 건물에 대해 「도로명주소법」 제18조 및 같은법 시행령 제9조, 제22조, 제23조, 제24조에 따라 새로이 부여한 도로명주소를 다음과 같이 고시합니다.

2016. 12. 27.

공주시장

○ 도로명주소 : 충청남도 공주시 진재길 52-3 (웅진동) 외 34건

종전주소	도로명주소	도로명 고시일	도로명 부여사유
(별지참조)			

※ 고시내용 및 기타 자세한 사항은 공주시청 토지과(☎840-8480)에 문의 또는 새주소 안내 홈페이지 ([www.juso.go.kr](http://www.juso.go.kr))에서 열람하시기 바랍니다.

○ 도로명주소 사용 및 공부상 주소전환

- 도로명주소는 2016. 12. 27. 고시 후 도로명주소법 제19조에 의거 공법관계에 있어서 주소로 사용됩니다.
- 공공기관에서 비치·관리하고 있는 각종 공부상 주소(소재지)는 해당기관에서 도로명주소로 변경합니다.

○ 도로명주소 변경 등

- 도로명 또는 건물번호의 변경은 도로명주소법 시행령 제19조에서 정한 절차에 따라 신청할 수 있습니다.
- 도로명은 도로명주소법 시행령 제7조제7항에 의거 당해 도로명이 고시된 날부터 3년이 지난 후에 변경할 수 있습니다.

○ 참고사항

- 공동주택의 경우 종전주소의 공동주택명, 동·호와 도로명주소의 상세주소는 공법관계의 각종 공부상 기재된 주소로 한다.



## 도로명주소 폐지고시

우리시 건물등의 멸실에 따라 도로명주소 폐지 사항이 있어 「도로명주소법」 제18조 및 같은법 시행령 제9조 및 제25조 따라 폐지된 도로명주소를 다음과 같이 고시합니다.

2016. 12. 27.

공주시장

- 도로명주소 : 충남 공주시 이인면 와룡길 135-5 외 6건

도로명주소	도로명주소 폐지일자	폐지 사유
(별지참조)		

※ 고시내용 및 기타 자세한 사항은 공주시청 토지과(☎840-8480)에 문의 또는 새주소 안내 홈페이지 ([www.juso.go.kr](http://www.juso.go.kr))에서 열람하시기 바랍니다.

- 도로명주소 사용 및 공부상 주소전환

- 도로명주소는 2016. 12. 27. 고시 후 도로명주소법 제19조에 의거 공법관계에 있어서 주소로 사용됩니다.
- 공공기관에서 비치·관리하고 있는 각종 공부상 주소(소재지)는 해당기관에서 도로명주소로 변경합니다.

- 참고사항

- 금번 폐지된 도로명주소는 주소로써 사용할 수 없으며, 건물 신축등에 의거 새로이 도로명주소를 부여후 사용할 수 있습니다.

## 도로명주소 폐지 고시 세부내역

종전주소	도로명주소	폐지 고시일	폐지사유	비고
충청남도 공주시 이인면 신영리 334-2	충청남도 공주시 이인면 와룡길 163-5	2016.12.27	건물말소	
충청남도 공주시 사곡면 해월리 15-5	충청남도 공주시 사곡면 산수골길 23-8	2016.12.27	건물말소	
충청남도 공주시 유구읍 석남리 252-10	충청남도 공주시 유구읍 중앙2길 121	2016.12.27	건물말소	
충청남도 공주시 유구읍 석남리 252-10	충청남도 공주시 유구읍 중앙2길 119	2016.12.27	건물말소	
충청남도 공주시 송선동 642-76, 642-134	충청남도 공주시 장기로 185-5	2016.12.27	건물말소	
충청남도 공주시 우성면 방문리 315-1	충청남도 공주시 우성면 방문길 49-8	2016.12.27	건물말소	
충청남도 공주시 계룡면 기산리 534-1	충청남도 공주시 계룡면 다라울중대길 10-25	2016.12.27	건물말소	

# 고 시

농촌지역 경관개선, 기초생활기반확충, 지역역량강화 등을 통하여 지속가능한 생활터전의 유지 및 농촌지역 주민들의 삶의 질 향상에 기여하고자 『농림어업인 삶의 질 향상 및 농산어촌지역 개발촉진에 관한 특별법』 제38조 및 『일반농산어촌개발사업 시행지침』에 의거 정안면 농촌중심지활성화사업의 기본계획을 승인하였기에 『농어촌정비법』 시행령 제58조 및 제82조에 따라 다음과 같이 고시합니다.

2017년 1월 2일

## 공 주 시 장

1. 사 업 명 : 정안면 농촌중심지활성화사업
2. 사업목적 : 사업을 통하여 지역의 기반시설 및 문화를 계승·보존하여 지속적인 발전을 도모하고 주민 정주환경 개선 및 삶의 질 향상
3. 사업내용
  - 가. 위 치 : 충남 공주시 정안면 광정리 일원
  - 나. 면 적 : 3.15 km<sup>2</sup>
  - 다. 사업개요
    - 기초생활기반 : 주민자치센터 리모델링, 강다리공원 조성, 무선방송시스템 설치
    - 지역경관개선 : 정안중앙길 가로경관정비, 알밤쉼터 조성
    - 지역역량강화 : 교육견학, 컨설팅, 홍보마케팅, 마을경영지원(기타)

4. 사업비 소요액 : 5,472백만원(국비 3,830, 도비 218, 시비 1,424)
5. 사업 예정기간 : 2015년 ~ 2018년(4년간)
6. 사업의 효과 : 농촌에 희망과 활력을 고취함으로써 농촌사회 유지 도모
7. 사업시행자 : 공주시장
8. 기타사항 : 관계서류열람 (공주시청 시정발전연구과 ☎ 041-840-8598)



2017- 3

소하천의 지정(변경·폐지)에 관한 고시

「 3 4 2 1  
( · ) .

2017 1 2

(水系)			(m)	( · )
	376	( )	5,416	
	9	( )	2,903	
	276	( )	2,706	
	13- 6	( )	3,412	
	19	( )	1,576	
	47	( )	736	
	가 21	가 ( )	740	
	1	( )	1,510	
	368	( )	2,978	

(水系)				(m)	( . )
		23	( )	2,521	
		266- 2	( )	2,705	
		267	( )	735	
		916	( )	1,075	
		88	( )	3,770	
		639	( )	1,195	
		410- 2	( )	1,470	
		716- 1	( )	1,203	
		616- 2	( )	550	
	가	833	( )	1,396	
		163- 1	( )	1,008	
		802	( <sup>1</sup> )	752	
	1	913- 2	( )	2,400	
		143	( )	703	
		311	( )	1,194	
		171- 1	( )	1,130	
		142- 1	( )	1,820	
		2	( )	1,235	( )

소하천구역의 결정(변경·폐지)에 관한 고시

「 3 3 2 2 2 · 4  
 ( · ) , ( , )

2017 1 2

(水系)			(m <sup>2</sup> )	( · )
	129	150	116,831	
	743	52	42,320	
	167- 2	53	61,528	
	517	88	65,515	
	343	34	17,139	
	393- 1	5	6,797	
	225	가 12	16,342	
	607	59	19,613	
	178- 5	77	75,896	
	263- 1	50	67,540	
	33	78	46,539	

(水系)				(㎡)	( . )
		178- 4	24	11,187	
		949- 5	28	12,284	
		522	103	171,529	
		642- 81	34	14,980	
		430- 22	48	17,995	
		299- 2	28	13,192	
		856- 6	19	6,033	
	가	243- 2	76	16,196	
		287	36	10,642	
		947	27	5,870	
	1	923	76	34,351	
		230	25	3,976	
		546- 6	45	8,953	
		568	64	14,203	
		32	35	15,463	
		47	36	7,326	( . )

: 1.

2.

1 500 1

# 1. 소하천구역 총괄표

# 탑곡천소하천구역집계표

(EA)

			가														
			-	-	4	3	-	-	1	-	-	-	-	-	-	1	9
			2	1	53	4	19	-	23	-	-	15	-	1	1	22	141
		(EA)	2	1	57	7	19	-	24	-	-	15	-	1	1	23	150

# 탑곡천소하천구역총괄표

(m)

			가														
			-	-	98	137	-	-	452	-	-	-	-	-	-	2,975	3,662
			156	78	6,704	177	1,770	-	3,614	-	-	1,641	-	6	181	98,842	113,169
		(m)	156	78	6,802	314	1,770	-	4,036	-	-	1,641	-	6	181	101,817	116,831

# 용 목 천 소 하 천 구 역 집 계 표

(EA)

			가														
			4	5	15	1	9	-	12	-	-	4	-	-	-	2	52
		(EA)	4	5	15	1	9	-	12	-	-	4	-	-	-	2	52

# 용 목 천 소 하 천 구 역 총 괄 표

(m)

			가														
			2,311	10,843	1,012	48	1,718	-	10,413	-	-	304	-	-	-	15,671	42,320
		(m)	2,311	10,843	1,012	48	1,718	-	10,413	-	-	304	-	-	-	15,671	42,320

# 요골천소하천구역집계표

(EA)

	가															
	-	-	15	1	7	-	4	-	-	19	-	-	-	7	53	
(EA)	-	-	15	1	7	-	4	-	-	19	-	-	-	7	53	

# 요골천소하천구역총괄표

(㎡)

	가															
	-	-	1,904	3	1,413	-	1,752	-	-	4,123	-	-	-	5,233	61,528	
(㎡)	-	-	1,904	3	1,413	-	1,752	-	-	4,123	-	-	-	5,233	61,528	

# 입 동 천 소 하 천 구 역 집 계 표

(EA)

			가															
			-	-	-	-	-	-	-	-	-	-	-	-	-	-	1	1
			1	9	50	-	13	-	6	-	-	2	-	-	-	6	87	
		(EA)	1	9	50	-	13	-	6	-	-	2	-	-	-	7	88	

# 입 동 천 소 하 천 구 역 총 괄 표

(㎡)

			가														
			-	-	-	-	-	-	-	-	-	-	-	-	-	29	29
			23	667	5,946	-	10,247	-	1,221	-	-	256	-	-	47,126	65,486	
		(㎡)	23	667	5,946	-	10,247	-	1,221	-	-	256	-	-	47,155	65,515	

# 윗말천소하천구역집계표

(EA)

			가														
			-	1	16	-	4	-	7	-	-	4	1	-	-	1	34
		(EA)	-	1	16	-	4	-	7	-	-	4	1	-	-	1	34

# 윗말천소하천구역총괄표

(m)

			가														
			-	1,235	1,009	-	12,877	-	931	-	-	98	418	-	-	481	17,139
		(m)	-	1,235	1,009	-	12,877	-	931	-	-	98	418	-	-	481	17,139

## 중 땀 천 소 하 천 구 역 집 계 표

(EA)

			가														
			-	2	-	-	3	-	-	-	-	-	-	-	-	-	5
			(EA)	-	2	-	-	3	-	-	-	-	-	-	-	-	5

## 중 땀 천 소 하 천 구 역 총 괄 표

(m)

			가														
			-	5,802	-	-	995	-	-	-	-	-	-	-	-	-	6,797
			(m)	-	5,802	-	-	995	-	-	-	-	-	-	-	-	6,797

# 중산천소하천구역집계표

(EA)

	가															
가	-	1	1	1	2	-	1	1	-	3	-	-	-	2	12	
(EA)	-	1	1	1	2	-	1	1	-	3	-	-	-	2	12	

# 중산천소하천구역총괄표

(m)

	가															
가	-	2	8	39	46	-	3,371	57	-	123	-	-	-	12,696	16,342	
(m)	-	2	8	39	46	-	3,371	57	-	123	-	-	-	12,696	16,342	

# 삼거리천소하천구역집계표

(EA)

			가														
			1	-	10	-	12	-	15	-	1	15	-	1	-	4	59
		(EA)	1	-	10	-	12	-	15	-	1	15	-	1	-	4	59

# 삼거리천소하천구역총괄표

(m)

			가											
			305	3,063	1,252	2,789	135	1,802	28	10,239	19,613			
		(m)	305	3,063	1,252	2,789	135	1,802	28	10,239	19,613			

# 내 문 천 소 하 천 구 역 집 계 표

(EA)

			가														
			-	1	18	-	15	-	10	1	-	6	-	-	-	19	70
			-	-	-	-	1	-	1	-	-	-	-	-	-	5	7
		(EA)	-	1	18	-	16	-	11	1	-	6	-	-	-	24	77

# 내 문 천 소 하 천 구 역 총 괄 표

(㎡)

			가														
			-	23	2,455	-	2,730	-	7,517	132	-	964	-	-	-	55,269	69,090
			-	-	-	-	110	-	679	-	-	-	-	-	-	6,017	6,806
		(㎡)	-	23	2,455	-	2,840	-	8,196	132	-	964	-	-	-	61,286	75,896

# 구자골천소하천구역집계표

(EA)

	가															
	-	1	16	-	2	-	17	-	-	7	-	-	1	6	50	
(EA)	-	1	16	-	2	-	17	-	-	7	-	-	1	6	50	

# 구자골천소하천구역총괄표

(㎡)

	가															
	-	143	8,790	-	114	-	11,642	-	-	4,426	-	-	410	42,015	67,540	
(㎡)	-	143	8,790	-	114	-	11,642	-	-	4,426	-	-	410	42,015	67,540	

# 쌍 달 천 소 하 천 구 역 집 계 표

(EA)

			가														
			-	3	20	-	6	1	8	-	-	5	-	-	-	33	76
			-	-	-	-	-	1	-	-	-	-	-	-	-	1	2
		(EA)	-	3	20	-	6	2	8	-	-	5	-	-	-	34	78

# 쌍 달 천 소 하 천 구 역 총 괄 표

(㎡)

			가														
			-	210	1,998	-	658	92	1,400	-	-	759	-	-	-	41,276	46,393
			-	-	-	-	-	11	-	-	-	-	-	-	-	135	146
		(㎡)	-	210	1,998	-	658	103	1,400	-	-	759	-	-	-	41,411	46,539

# 전 평 골 천 소 하 천 구 역 집 계 표

(EA)

	가															
	-	3	5	-	4	2	2	-	-	6	1	-	-	1	24	
(EA)	-	3	5	-	4	2	2	-	-	6	1	-	-	1	24	

# 전 평 골 천 소 하 천 구 역 총 괄 표

(m)

	가															
	-	7,332	154	-	193	1,300	707	-	-	694	347	-	-	460	11,187	
(m)	-	7,332	154	-	193	1,300	707	-	-	694	347	-	-	460	11,187	

# 나물골천소하천구역집계표

(EA)

			가														
			-	4	7	-	3	-	3	-	-	5	-	-	-	6	28
		(EA)	-	4	7	-	3	-	3	-	-	5	-	-	-	6	28

# 나물골천소하천구역총괄표

(m)

			가														
			-	2,937	672	-	616	-	521	-	-	215	-	-	-	7,323	12,284
		(m)	-	2,937	672	-	616	-	521	-	-	215	-	-	-	7,323	12,284

# 유계천소하천구역집계표

(EA)

구	구	구	가													합계	
			1	2	3	4	5	6	7	8	9	10	11	12			
			-	12	19	-	13	15	26	-	-	6	-	1	-	11	103
(EA)			-	12	19	-	13	15	26	-	-	6	-	1	-	11	103

# 유계천소하천구역총괄표

(㎡)

구	구	구	가													합계	
			1	2	3	4	5	6	7	8	9	10	11	12			
			-	5,121	2,970	-	1,306	59,485	53,543	-	-	220	-	101	-	48,783	171,529
(㎡)			-	5,121	2,970	-	1,306	59,485	53,543	-	-	220	-	101	-	48,783	171,529

# 송 망 천 소 하 천 구 역 집 계 표

(EA)

			가														
			-	1	15	2	1	-	11	-	-	3	-	-	-	1	34
		(EA)	-	1	15	2	1	-	11	-	-	3	-	-	-	1	34

# 송 망 천 소 하 천 구 역 총 괄 표

(m)

			가														
			-	7,677	1,134	13	217	-	5,432	-	-	63	-	-	-	444	14,980
		(m)	-	7,677	1,134	13	217	-	5,432	-	-	63	-	-	-	444	14,980

# 작은말천소하천구역집계표

(EA)

	가															
	-	-	31	-	2	-	5	-	-	6	2	-	-	1	47	
	-	-	-	-	-	-	-	-	-	-	-	-	-	1	1	
(EA)	-	-	31	-	2	-	5	-	-	6	2	-	-	2	48	

# 작은말천소하천구역총괄표

(㎡)

	가															
	-	-	2,529	-	400	-	1,506	-	-	611	64	-	-	10,686	15,796	
	-	-	-	-	-	-	-	-	-	-	-	-	-	2,199	2,199	
(㎡)	-	-	2,529	-	400	-	1,506	-	-	611	64	-	-	12,885	17,995	

# 소학천 소하천 구역 집계표

(EA)

	가															
	-	5	4	-	9	-	3	-	-	6	-	1	-	-	28	
(EA)	-	5	4	-	9	-	3	-	-	6	-	1	-	-	28	

# 소학천 소하천 구역 총괄표

(㎡)

	가															
	-	12,202	229	-	356	-	187	-	-	212	-	6	-	-	13,192	
(㎡)	-	12,202	229	-	356	-	187	-	-	212	-	6	-	-	13,192	

# 별문이천소하천구역집계표

(EA)

구분	구	구	구	가													합계	
				1	2	3	4	5	6	7	8	9	10	11	12	13		
				-	2	5	1	3	-	3	-	-	1	-	1	-	3	19
			(EA)	-	2	5	1	3	-	3	-	-	1	-	1	-	3	19

# 별문이천소하천구역총괄표

(㎡)

구분	구	구	구	가													합계	
				1	2	3	4	5	6	7	8	9	10	11	12	13		
				-	4,758	119	6	237	-	325	-	-	21	-	16	-	551	6,033
			(㎡)	-	4,758	119	6	237	-	325	-	-	21	-	16	-	551	6,033

# 가 마을 천 소 하 천 구 역 집 계 표

(EA)

			가														
가			2	6	50	1	5	-	1	-	-	8	-	-	-	3	76
(EA)			2	6	50	1	5	-	1	-	-	8	-	-	-	3	76

# 가 마을 천 소 하 천 구 역 총 괄 표

(m)

			가														
가			95	11,086	3,047	15	465	-	155	-	-	426	-	-	-	907	16,196
(m)			95	11,086	3,047	15	465	-	155	-	-	426	-	-	-	907	16,196

# 송정천소하천구역집계표

(EA)

			가														
			-	10	7	1	8	-	3	-	-	5	-	-	1	1	36
		(EA)	-	10	7	1	8	-	3	-	-	5	-	-	1	1	36

# 송정천소하천구역총괄표

(m)

			가														
			-	8,404	208	6	311	-	207	-	-	588	-	-	856	62	10,642
		(m)	-	8,404	208	6	311	-	207	-	-	588	-	-	856	62	10,642

# 상정말천소하천구역집계표

(EA)

			가														
			-	1	7	-	10	-	1	-	-	8	-	-	-	-	27
		(EA)	-	1	7	-	10	-	1	-	-	8	-	-	-	-	27

# 상정말천소하천구역총괄표

(m)

			가														
			-	3,950	332	-	880	-	251	-	-	457	-	-	-	-	5,870
		(m)	-	3,950	332	-	880	-	251	-	-	457	-	-	-	-	5,870

# 반송 1천소하천구역집계표

(EA)

	가															
1	-	1	36	-	4	-	8	-	-	15	-	-	-	10	74	
	-	-	-	-	-	-	-	-	-	1	-	-	-	1	2	
	(EA)	-	1	36	-	4	-	8	-	-	16	-	-	-	11	76

# 반송 1천소하천구역총괄표

(m)

	가															
1	-	2	4,534	-	1,227	-	454	-	-	1,147	-	-	-	25,709	33,073	
	-	-	-	-	-	-	-	-	-	314	-	-	-	964	1,278	
	(m)	-	2	4,534	-	1,227	-	454	-	-	1,461	-	-	-	26,673	34,351

# 수 물 도 천 소 하 천 구 역 집 계 표

(EA)

			가														
			-	1	10	2	7	-	1	-	-	3	-	-	-	1	25
		(EA)	-	1	10	2	7	-	1	-	-	3	-	-	-	1	25

# 수 물 도 천 소 하 천 구 역 총 괄 표

(m)

			가														
			-	3,248	303	13	215	-	5	-	-	162	-	-	-	30	3,976
		(m)	-	3,248	303	13	215	-	5	-	-	162	-	-	-	30	3,976

# 길 만 천 소 하 천 구 역 집 계 표

(EA)

			가														
			1	5	21	1	2	-	2	-	-	4	1	-	-	8	45
		(EA)	1	5	21	1	2	-	2	-	-	4	1	-	-	8	45

# 길 만 천 소 하 천 구 역 총 괄 표

(m)

			가														
			95	2,417	1,290	6	8	-	1,833	-	-	22	292	-	-	2,990	8,953
		(m)	95	2,417	1,290	6	8	-	1,833	-	-	22	292	-	-	2,990	8,953

# 정 광 터 천 소 하 천 구 역 집 계 표

(EA)

			가														
			-	1	13	6	6	-	3	1	-	27	-	-	-	7	64
		(EA)	-	1	13	6	6	-	3	1	-	27	-	-	-	7	64

# 정 광 터 천 소 하 천 구 역 총 괄 표

(m)

			가														
			-	7,486	2,615	390	376	-	479	3	-	1,170	-	-	-	1,684	14,203
		(m)	-	7,486	2,615	390	376	-	479	3	-	1,170	-	-	-	1,684	14,203

# 원 당 천 소 하 천 구 역 집 계 표

(EA)

			가														
			-	1	-	-	-	-	-	-	-	-	-	-	-	-	1
			-	1	16	-	6	-	2	-	-	4	-	-	-	5	34
		(EA)	-	2	16	-	6	-	2	-	-	4	-	-	-	5	35

# 원 당 천 소 하 천 구 역 총 괄 표

(㎡)

			가														
			-	954	-	-	-	-	-	-	-	-	-	-	-	-	954
			-	10,338	1,518	-	587	-	721	-	-	374	-	-	-	971	14,509
		(㎡)	-	11,292	1,518	-	587	-	721	-	-	374	-	-	-	971	14,463

## 샘말천소하천구역폐지집계표

(EA)

			가															
			1	6	6	2	5	-	7	-	-	3	2	-	-	3	35	
			-	-	-	-	-	-	1	-	-	-	-	-	-	-	1	
			(EA)	1	6	6	2	5	-	8	-	-	3	2	-	-	3	36

## 샘말천소하천구역폐지총괄표

(㎡)

			가															
			92	2,299	73	192	102	-	1,709	-	-	255	2,534	-	-	30	7,286	
			-	-	-	-	-	-	40	-	-	-	-	-	-	-	40	
			(㎡)	92	2,299	73	192	102	-	1,749	-	-	255	2,534	-	-	30	7,326

## 2. 소하천구역 지번조서

: 001				:				
좌1	공주시	유구읍	탑곡리	129	답	424	62	문용길
좌1	공주시	유구읍	문금리	839	천	143,380	2,975	국(건설부)
좌1	공주시	유구읍	문금리	825-2	답	175	3	민완기
좌1	공주시	유구읍	문금리	826-9	답	64	40	민완기
좌1	공주시	유구읍	문금리	826-2	대	787	1	민완기
좌1	공주시	유구읍	문금리	826-7	대	15	15	민완기
좌1	공주시	유구읍	문금리	826-8	대	138	121	민완기
좌1	공주시	유구읍	탑곡리	산149	임	11,306	5	김일환
좌1	공주시	유구읍	탑곡리	129-2	천	240	240	공주시
좌2	공주시	유구읍	탑곡리	138-1	천	613	613	공주시
좌2	공주시	유구읍	탑곡리	137-2	임	88	88	오양환
좌2	공주시	유구읍	탑곡리	137-1	임	150	150	공주시
좌2	공주시	유구읍	탑곡리	142-1	천	263	263	공주시
좌2	공주시	유구읍	탑곡리	136-3	천	65	65	공주시
좌2	공주시	유구읍	탑곡리	500	천	151,365	89,331	국 (국토교통부)
좌2	공주시	유구읍	탑곡리	136-4	답	61	61	박은선
좌2	공주시	유구읍	탑곡리	129-1	천	14	7	공주시
좌2	공주시	유구읍	탑곡리	140-1	천	426	426	공주시
좌3	공주시	유구읍	탑곡리	156-4	천	235	235	공주시
좌3	공주시	유구읍	탑곡리	122-4	천	164	164	공주시
좌3	공주시	유구읍	탑곡리	122-1	답	7,008	237	윤종철
좌3	공주시	유구읍	탑곡리	179-2	답	519	29	유석희
좌3	공주시	유구읍	탑곡리	170-2	답	1,164	237	이연우
좌3	공주시	유구읍	탑곡리	171-6	답	2,056	193	윤형노
좌3	공주시	유구읍	탑곡리	171-5	답	1,722	214	이용진
좌3	공주시	유구읍	탑곡리	171-2	답	3,068	176	이연우
좌3	공주시	유구읍	탑곡리	124	답	162	160	김교환
좌3	공주시	유구읍	탑곡리	156-2	천	144	144	공주시
좌4	공주시	유구읍	탑곡리	61	답	175	61	이초기
좌4	공주시	유구읍	탑곡리	87-2	도	248	28	공주군
좌4	공주시	유구읍	탑곡리	503	도	3,623	47	국 (국토교통부)
좌4	공주시	유구읍	탑곡리	88-2	도	69	4	김영복
좌5	공주시	유구읍	탑곡리	274	대	896	49	최광대
좌5	공주시	유구읍	탑곡리	273	천	936	26	최광대
좌5	공주시	유구읍	탑곡리	19	천	1,736	12	김순례
좌5	공주시	유구읍	탑곡리	20	천	417	326	최종임
좌5	공주시	유구읍	탑곡리	산55-3	임	24,793	41	이성기
좌5	공주시	유구읍	탑곡리	22	천	3,098	82	이은상
좌5	공주시	유구읍	탑곡리	63-2	천	625	405	이봉상
좌5	공주시	유구읍	탑곡리	63-1	답	945	18	임복래

: 001				:				
좌5	공주시	유구읍	탑곡리	62	천	132	132	권오규
좌5	공주시	유구읍	탑곡리	517	도	2,149	366	국 (국토교통부)
좌6	공주시	유구읍	탑곡리	283	천	175	49	신일순
좌6	공주시	유구읍	탑곡리	448-1	답	1,130	5	탐산새마을회
좌6	공주시	유구읍	탑곡리	448-2	답	2,020	98	이용복
좌6	공주시	유구읍	탑곡리	447	답	2,202	134	이용복
좌6	공주시	유구읍	탑곡리	528	도	744	23	국 (국토교통부)
좌6	공주시	유구읍	탑곡리	445-3	답	1,762	140	정옥예
좌6	공주시	유구읍	탑곡리	477-1	대	1,121	11	김교준
좌6	공주시	유구읍	탑곡리	475-1	답	565	65	김교선
좌6	공주시	유구읍	탑곡리	475-4	답	727	63	김교선
좌6	공주시	유구읍	탑곡리	474-1	답	1,749	265	이경구
좌6	공주시	유구읍	탑곡리	474-2	도	205	61	공주군
좌6	공주시	유구읍	탑곡리	508	도	1,210	287	국 (국토교통부)
좌6	공주시	유구읍	탑곡리	490	답	1,792	19	이돈구
좌6	공주시	유구읍	탑곡리	산40	임	35,107	79	이규원
좌6	공주시	유구읍	탑곡리	491	답	192	23	이돈구
좌6	공주시	유구읍	탑곡리	294-1	답	648	236	박용득
좌6	공주시	유구읍	탑곡리	297-2	도	298	51	윤도혁
좌6	공주시	유구읍	탑곡리	297-3	답	43	43	윤복한
좌6	공주시	유구읍	탑곡리	511	도	774	223	국 (국토교통부)
좌6	공주시	유구읍	탑곡리	512	도	817	113	국 (국토교통부)
좌6	공주시	유구읍	탑곡리	283-1	답	331	331	김봉진
좌6	공주시	유구읍	탑곡리	278-1	답	820	775	박정옥
좌6	공주시	유구읍	탑곡리	278-2	도	63	63	김금순
좌7	공주시	유구읍	탑곡리	377	임	932	11	지영순
좌7	공주시	유구읍	탑곡리	산177	구	562	78	국 (국토교통부)
좌7	공주시	유구읍	탑곡리	413	답	324	106	김교환
좌7	공주시	유구읍	탑곡리	409	임	1,150	178	김교용
우1	공주시	유구읍	탑곡리	131-1	답	3,766	47	최순희
우1	공주시	유구읍	탑곡리	157-4	답	71	71	박종만
우1	공주시	유구읍	탑곡리	152-2	답	744	682	이규익
우1	공주시	유구읍	탑곡리	산156-1	임	119,026	117	박성진
우1	공주시	유구읍	탑곡리	135-2	천	1,311	1,018	공주시
우1	공주시	유구읍	탑곡리	148-1	천	954	696	공주시
우1	공주시	유구읍	문금리	824-4	답	22	22	문길종
우1	공주시	유구읍	탑곡리	153-1	임	181	181	박성진
우1	공주시	유구읍	탑곡리	산151	임	26,063	82	홍순현
우1	공주시	유구읍	탑곡리	135	천	793	648	정병준
우1	공주시	유구읍	탑곡리	143	천	684	338	홍순현

: 001				:				:			
우1	공주시	유구읍	문금리	824-2	담	276	33				문길중
우1	공주시	유구읍	탑곡리	144-1	천	90	90				공주시
우1	공주시	유구읍	문금리	824-5	임	2,610	452				홍순현
우1	공주시	유구읍	탑곡리	135-4	임	1,822	38				홍순현
우1	공주시	유구읍	탑곡리	143-1	임	274	109				홍순현
우1	공주시	유구읍	탑곡리	144	원	26,979	181				홍순현
우2	공주시	유구읍	탑곡리	158-1	천	2,076	2,076				공주시
우2	공주시	유구읍	탑곡리	127-3	담	1,440	1				이상순
우3	공주시	유구읍	탑곡리	32-1	담	324	59				윤국환
우3	공주시	유구읍	탑곡리	519	도	2,883	90				국(국토교통부)
우3	공주시	유구읍	탑곡리	210-2	대	790	15				김윤식
우3	공주시	유구읍	탑곡리	167	천	393	87				박엽
우3	공주시	유구읍	탑곡리	168	천	165	144				박봉진
우3	공주시	유구읍	탑곡리	165	담	1,180	203				유석희
우3	공주시	유구읍	탑곡리	166	천	655	114				박명섭
우3	공주시	유구읍	탑곡리	125	천	1,559	1,559				공주시
우3	공주시	유구읍	탑곡리	산159	임	22,116	212				김석환
우4	공주시	유구읍	탑곡리	산57	임	133,289	104				김유환
우4	공주시	유구읍	탑곡리	271-1	담	522	22				김국선
우4	공주시	유구읍	탑곡리	272-1	담	278	7				윤국환
우4	공주시	유구읍	탑곡리	29	담	2,102	120				윤흥기
우4	공주시	유구읍	탑곡리	산119-4	임	24,893	72				권혁필
우4	공주시	유구읍	탑곡리	42-1	천	446	446				남원석
우4	공주시	유구읍	탑곡리	0-21	가	-	111				
우4	공주시	유구읍	탑곡리	44-1	천	46	46				김억만
우4	공주시	유구읍	탑곡리	44-2	도	73	37				김억만
우4	공주시	유구읍	탑곡리	55	천	390	53				권혁노
우4	공주시	유구읍	탑곡리	산116	임	40,981	100				김창환
우5	공주시	유구읍	탑곡리	산58	임	140,727	137				이봉주
우5	공주시	유구읍	탑곡리	277-1	담	152	83				김정국
우6	공주시	유구읍	탑곡리	0-12	가	-	45				
우7	공주시	유구읍	탑곡리	산62-1	임	138,149	791				이봉주
우8	공주시	유구읍	탑곡리	293	담	255	7				이돈구
우9	공주시	유구읍	탑곡리	산65	임	70,909	328				김효선
우9	공주시	유구읍	탑곡리	493-2	임	787	97				김교현
우10	공주시	유구읍	탑곡리	462	담	2,962	23				김정만
우10	공주시	유구읍	탑곡리	472	담	205	14				김재희
우10	공주시	유구읍	탑곡리	535	도	536	7				국(국토교통부)
우10	공주시	유구읍	탑곡리	473-1	담	3,425	146				김교순
우10	공주시	유구읍	탑곡리	473-2	도	50	3				공주군

: 001				:				:			
우10	공주시	유구읍	탑곡리	473-3	담	50	25				김재희
우10	공주시	유구읍	탑곡리	529	도	410	168				국(국토교통부)
우10	공주시	유구읍	탑곡리	495	천	2,340	62				이돈구
우10	공주시	유구읍	탑곡리	494-1	대	1,193	102				김교현
우10	공주시	유구읍	탑곡리	493-1	목	2,479	6				김교현
우10	공주시	유구읍	탑곡리	492	담	1,901	103				최영분
우11	공주시	유구읍	탑곡리	산1-1	임	157,586	399				김교봉
우11	공주시	유구읍	탑곡리	산79-1	임	28,222	217				전인교
우11	공주시	유구읍	탑곡리	산79-2	임	992	78				김인집
우11	공주시	유구읍	탑곡리	386-1	담	463	50				김교명
우11	공주시	유구읍	탑곡리	387-2	담	367	4				김교명
우11	공주시	유구읍	탑곡리	522	도	69	69				국(국토교통부)
우11	공주시	유구읍	탑곡리	391	천	704	72				김재희
우11	공주시	유구읍	탑곡리	392-1	천	407	151				김교용
우11	공주시	유구읍	탑곡리	523	도	374	55				국(국토교통부)
우11	공주시	유구읍	탑곡리	393	담	397	7				김국선
우11	공주시	유구읍	탑곡리	403	천	221	154				김성집
우11	공주시	유구읍	탑곡리	402	담	526	269				김성집
우11	공주시	유구읍	탑곡리	401	천	1,884	138				서광원
우11	공주시	유구읍	탑곡리	525	도	228	75				국(국토교통부)
우11	공주시	유구읍	탑곡리	455	담	2,783	58				강희창
우11	공주시	유구읍	탑곡리	456	담	1,603	118				강희창
우11	공주시	유구읍	탑곡리	456-2	담	714	22				강희선
우11	공주시	유구읍	탑곡리	456-3	담	655	5				강희창
우11	공주시	유구읍	탑곡리	456-4	담	1,537	28				정옥예
우11	공주시	유구읍	탑곡리	457	담	1,686	215				김교철
우11	공주시	유구읍	탑곡리	458	담	3,058	263				최중길
우11	공주시	유구읍	탑곡리	459	담	2,360	301				정옥예
우11	공주시	유구읍	탑곡리	383	천	776	8				강소아
우11	공주시	유구읍	탑곡리	383-2	천	224	63				강소아

: 005			:								
좌1	공주시	유구읍 추계리	743	도	139	31					국(국토교통부)
좌1	공주시	유구읍 추계리	92	담	2,083	5					신택균
좌1	공주시	유구읍 추계리	781	구	8,360	60					국(농림축산식품부)
좌1	공주시	유구읍 추계리	778	도	751	713					국(농림축산식품부)
좌1	공주시	유구읍 추계리	264-1	대	208	48					국(건설부)
좌1	공주시	유구읍 추계리	264-13	도	1,265	4					국(건설부)
좌1	공주시	유구읍 추계리	780	도	6,371	640					국(농림축산식품부)
좌2	공주시	유구읍 추계리	산104-10	임	82,763	1,774					이길동
좌2	공주시	유구읍 추계리	산103	임	65,058	33					조규창
좌2	공주시	유구읍 추계리	산104-1	임	42,097	274					황성진
좌4	공주시	유구읍 추계리	0-10	가	-	501					
좌4	공주시	유구읍 추계리	산81-1	임	25,686	195					이창주
좌4	공주시	유구읍 추계리	산55-2	임	89,157	2,061					정원태
좌4	공주시	유구읍 추계리	10	전	774	9					권우혁
좌4	공주시	유구읍 추계리	728	도	704	22					국(국토교통부)
좌4	공주시	유구읍 추계리	11	담	294	1					권우혁
좌4	공주시	유구읍 추계리	12	담	840	111					권우혁
좌4	공주시	유구읍 추계리	43-1	담	3,207	163					김세영
좌4	공주시	유구읍 추계리	0-14	가	-	476					
좌4	공주시	유구읍 추계리	44	담	734	68					김세영
좌4	공주시	유구읍 추계리	0-20	가	-	510					
좌4	공주시	유구읍 추계리	산102-1	임	483,372	1,325					국(산림청)
좌4	공주시	유구읍 추계리	0-18	가	-	824					
좌4	공주시	유구읍 추계리	산94-2	임	992	120					신창균
우2	공주시	유구읍 추계리	738-25	천	63,602	15,590					국(건설부)
우2	공주시	유구읍 추계리	739	도	1,540	82					국(건설부)
우2	공주시	유구읍 추계리	86	전	555	60					이광용
우2	공주시	유구읍 추계리	362	담	2,469	60					조규창
우2	공주시	유구읍 추계리	365-1	담	1,283	7					정길선
우2	공주시	유구읍 추계리	365-2	구	347	91					김종성
우2	공주시	유구읍 추계리	364	천	255	81					정길선
우2	공주시	유구읍 추계리	93	담	2,555	64					황정연
우2	공주시	유구읍 추계리	360	담	493	61					윤성균
우2	공주시	유구읍 추계리	359-1	담	354	19					황정연
우2	공주시	유구읍 추계리	775	구	2,843	1,795					국(농림수산부)
우2	공주시	유구읍 추계리	87	전	2,007	147					허정순
우4	공주시	유구읍 추계리	산41-1	임	208,420	1,000					이길동
우4	공주시	유구읍 추계리	726	도	635	4					국(국토교통부)
우4	공주시	유구읍 추계리	산41-9	임	132,241	221					이길동
우4	공주시	유구읍 추계리	14-2	임	1,316	2					이병의
우4	공주시	유구읍 추계리	20	천	321	88					이순실
우4	공주시	유구읍 추계리	산55-4	임	66,942	3,384					방송연
우4	공주시	유구읍 추계리	23	담	1,385	2					한미애
우4	공주시	유구읍 추계리	46-2	임	1,081	24					공주시
우4	공주시	유구읍 추계리	45	담	261	5					김세영
우4	공주시	유구읍 추계리	733	도	922	29					국(국토교통부)
우4	공주시	유구읍 추계리	735	도	420	193					국(국토교통부)
우4	공주시	유구읍 추계리	52	담	413	221					박자성
우4	공주시	유구읍 추계리	54	담	175	167					박자성
우4	공주시	유구읍 추계리	산138	구	9,325	2,353					국(국토교통부)
우4	공주시	유구읍 추계리	50-12	담	2851	58					박자성
우4	공주시	유구읍 추계리	725	구	17,164	6,544					국(농림축산식품부)

: 048				:				
	읍/면	구/동	리	인구	세대		소재지	
					세대	세대		
좌1	공주시	유구읍	명곡리	167- 2	담	419	316	공주시
좌1	공주시	유구읍	명곡리	158- 2	담	69	58	공주시
좌1	공주시	유구읍	명곡리	128	전	2,327	649	채경석
좌1	공주시	유구읍	명곡리	546- 59	천	2,864	28	국(국토교 통부)
좌2	공주시	유구읍	명곡리	269- 1	전	486	190	공주시
좌2	공주시	유구읍	명곡리	557	도	486	15	국(국토교 통부)
좌2	공주시	유구읍	명곡리	259- 2	전	340	116	이태형
좌2	공주시	유구읍	명곡리	259- 1	전	413	116	이태형
좌2	공주시	유구읍	명곡리	245- 1	담	635	312	채수만
좌2	공주시	유구읍	명곡리	241	전	2,380	56	성시용
좌2	공주시	유구읍	명곡리	239	담	4,684	55	조남중
좌2	공주시	유구읍	명곡리	240	담	962	20	조남중
좌2	공주시	유구읍	명곡리	245- 4	전	115	56	채수만
좌2	공주시	유구읍	명곡리	245- 2	전	404	197	채수만
좌2	공주시	유구읍	명곡리	246- 2	도	185	10	채수만
좌2	공주시	유구읍	명곡리	246- 1	전	4,759	254	채수만
좌3	공주시	유구읍	명곡리	274- 1	천	992	190	이태형
좌3	공주시	유구읍	명곡리	553	도	426	134	국(국토교 통부)
좌4	공주시	유구읍	명곡리	산1- 2	일	190,711	311	김영중
우1	공주시	유구읍	명곡리	174- 2	담	5,618	10	유창호
우1	공주시	유구읍	명곡리	174- 1	천	919	111	유창호
우1	공주시	유구읍	명곡리	562	도	1,276	271	국(국토교 통부)
우1	공주시	유구읍	명곡리	173- 2	담	62	7	공주시
우1	공주시	유구읍	명곡리	546- 67	담	111	87	공주시
우1	공주시	유구읍	명곡리	546- 69	담	128	128	공주시
우1	공주시	유구읍	명곡리	551	도	2,998	924	국(국토교 통부)
우1	공주시	유구읍	명곡리	150- 5	전	48	48	공주시
우1	공주시	유구읍	명곡리	150- 6	전	16	6	공주시
우1	공주시	유구읍	명곡리	150- 1	천	321	315	성시완
우1	공주시	유구읍	명곡리	150- 4	전	40	40	손정순
우1	공주시	유구읍	명곡리	149- 1	천	334	311	조홍구
우1	공주시	유구읍	명곡리	138- 7	일	69	62	공주시
우1	공주시	유구읍	명곡리	138- 1	일	1,510	1,241	구본길
우1	공주시	유구읍	명곡리	124- 1	담	871	671	안종원
우1	공주시	유구읍	명곡리	126	전	3,016	65	이성규
우1	공주시	유구읍	명곡리	127	전	824	13	박근선
우1	공주시	유구읍	명곡리	76	전	356	274	조동원
우1	공주시	유구읍	명곡리	76- 1	전	1,475	46	조정구
우1	공주시	유구읍	명곡리	546- 34	담	220	154	충청남도
우1	공주시	유구읍	명곡리	75	전	1,529	227	조문구

: 048				:				
구/동	읍/면	리	인구	세대		소재지		
				세대	세대			
우1	공주시	유구읍	명곡리	75- 1	전	213	213	조문구
우1	공주시	유구읍	명곡리	546- 72	담	243	20	김태주
우1	공주시	유구읍	명곡리	546- 8	담	83	26	한국농어촌 공사
우2	공주시	유구읍	명곡리	556	도	2,790	31	국(국토교 통부)
우2	공주시	유구읍	명곡리	221	천	56	3	남정만
우2	공주시	유구읍	명곡리	222- 1	전	2,807	40	현상태
우2	공주시	유구읍	명곡리	222- 2	담	565	37	이국건
우2	공주시	유구읍	명곡리	224	대	415	3	이국건
우2	공주시	유구읍	명곡리	225	천	1,517	1,517	김재겸
우3	공주시	유구읍	명곡리	554	도	1,071	28	국(국토교 통부)
우3	공주시	유구읍	명곡리	269	담	2714	3	김갑자
우3	공주시	유구읍	명곡리	546	천	176,371	51,375	국(국토교 통부)
우3	공주시	유구읍	명곡리	산1- 45	일	64,018	138	송지호

: 589								
좌1	공주시	신풍면	대동리	801- 36	천	39	29	국(국토교 통부)
좌1	공주시	신풍면	입동리	517	도	2,159	716	국(농림축 산식품부)
좌1	공주시	신풍면	입동리	490	도	20	20	국(국토교 통부)
좌1	공주시	신풍면	입동리	491	구	31	31	국(농축산 식품부)
좌1	공주시	신풍면	입동리	491- 4	구	27	27	국(농축산 식품부)
좌1	공주시	신풍면	입동리	373	담	27	27	공주시
좌1	공주시	신풍면	입동리	370- 1	담	343	343	공주시
좌1	공주시	신풍면	입동리	370- 4	담	8	8	공주시
좌1	공주시	신풍면	입동리	527	천	28,679	28,679	국(국토교 통부)
좌1	공주시	신풍면	입동리	523	도	4,402	1,699	국(농림축 산식품부)
좌1	공주시	신풍면	입동리	526	구	3,971	248	국(농림축 산식품부)
좌1	공주시	신풍면	입동리	525	구	252	252	국(농림축 산식품부)
좌1	공주시	신풍면	입동리	476- 16	천	26	26	국(국토교 통부)
좌1	공주시	신풍면	입동리	211	도	268	68	충청남도
좌1	공주시	신풍면	입동리	476- 14	천	134	134	국(국토교 통부)
좌1	공주시	신풍면	입동리	370- 2	도	4,006	126	국(건설부)
좌4	공주시	신풍면	입동리	108- 1	담	62	62	김금식
좌4	공주시	신풍면	입동리	108- 6	도	200	10	김금식
좌4	공주시	신풍면	입동리	108- 5	도	73	6	김금식
좌4	공주시	신풍면	입동리	103	담	1,683	15	양종현
좌4	공주시	신풍면	입동리	105	천	354	34	김정란
좌4	공주시	신풍면	입동리	125	담	1,498	90	심현금
좌4	공주시	신풍면	입동리	산29- 1	입	58,512	369	임광태
좌4	공주시	신풍면	입동리	101- 1	담	2,536	29	충청남도
좌4	공주시	신풍면	입동리	108- 3	담	120	3	김금식
좌5	공주시	신풍면	입동리	476- 17	천	27,177	15,270	국(국토교 통부)
좌5	공주시	신풍면	입동리	126	담	1,969	60	심현금
좌5	공주시	신풍면	입동리	126- 1	담	81	81	공주시
좌5	공주시	신풍면	입동리	127- 1	담	638	638	공주시
좌5	공주시	신풍면	입동리	127	담	2,969	76	정정자
좌5	공주시	신풍면	입동리	128- 3	담	63	63	공주시
좌5	공주시	신풍면	입동리	128- 5	담	150	150	이주병
좌5	공주시	신풍면	입동리	130	담	1,417	931	이철중
좌5	공주시	신풍면	입동리	129	담	2,579	304	이철중
좌5	공주시	신풍면	입동리	167	담	2,056	57	한평이씨전 사공과종중
좌5	공주시	신풍면	입동리	168	담	2,688	3	정정자
좌5	공주시	신풍면	입동리	170	담	463	21	남상길
좌5	공주시	신풍면	입동리	177	담	4,126	226	남상열
좌6	공주시	신풍면	입동리	20	담	4,962	228	남상학
좌6	공주시	신풍면	입동리	산42- 3	입	694	32	홍성형

: 589								
좌6	공주시	신풍면	입동리	산42- 6	입	893	59	이주홍
좌6	공주시	신풍면	입동리	산42- 2	입	893	20	이성룡
좌6	공주시	신풍면	입동리	산42- 5	입	99	15	이주홍
좌6	공주시	신풍면	입동리	산42- 1	입	59,526	726	전주이씨전 신공지무공 과종중
우1	공주시	신풍면	입동리	476	천	4,055	2,946	국(건설교 통부)
우1	공주시	신풍면	입동리	485	도	2,144	591	국(건설부)
우1	공주시	신풍면	입동리	372	담	709	709	공주시
우1	공주시	신풍면	입동리	363	담	718	145	남기창
우1	공주시	신풍면	입동리	371	담	96	96	이종현
우1	공주시	신풍면	입동리	363- 1	도	6	6	남선우
우1	공주시	신풍면	입동리	403	담	1,484	5	이부미
우1	공주시	신풍면	입동리	401	천	985	222	이건형
우1	공주시	신풍면	입동리	0- 1	가	-	23	
우1	공주시	신풍면	입동리	476- 6	천	5,182	71	국(국토교 통부)
우1	공주시	신풍면	입동리	386- 2	담	66	54	충청남도
우1	공주시	신풍면	입동리	528	도	11,481	6,510	국(농림축 산식품부)
우1	공주시	신풍면	입동리	364- 4	도	2,585	18	국(건설부)
우1	공주시	신풍면	입동리	531	구	2,272	15	국(농림축 산식품부)
우1	공주시	신풍면	입동리	532	구	2,983	49	국(농림축 산식품부)
우1	공주시	신풍면	입동리	533	구	1,733	35	국(농림축 산식품부)
우1	공주시	신풍면	입동리	402	담	737	265	이인용
우1	공주시	신풍면	입동리	212	담	1,790	78	충청남도
우3	공주시	신풍면	입동리	481	도	1,870	383	국(국토교 통부)
우3	공주시	신풍면	입동리	89	담	734	97	공주시
우3	공주시	신풍면	입동리	98- 2	담	127	25	공주시
우3	공주시	신풍면	입동리	100	담	774	89	공주시
우5	공주시	신풍면	입동리	473	구	4,840	3	국(농축산 식품부)
우5	공주시	신풍면	입동리	109- 2	담	859	40	서학철
우5	공주시	신풍면	입동리	109- 1	담	682	2	서경석
우5	공주시	신풍면	입동리	482	도	2,205	94	국(국토교 통부)
우5	공주시	신풍면	입동리	123- 1	담	1,907	20	서학철
우5	공주시	신풍면	입동리	124- 2	담	2,548	83	김익제
우5	공주시	신풍면	입동리	124- 5	담	583	8	공주시
우6	공주시	신풍면	입동리	130- 1	담	34	8	공주시
우6	공주시	신풍면	입동리	474	구	1,736	7	국(농축산 식품부)
우6	공주시	신풍면	입동리	131	담	1,598	6	남상학
우7	공주시	신풍면	입동리	164- 4	담	4,633	76	남상열
우7	공주시	신풍면	입동리	164- 2	담	2,112	26	남상열
우7	공주시	신풍면	입동리	163	담	2,307	90	김익제
우7	공주시	신풍면	입동리	162	담	1,624	22	김익제



: 511				:									
좌1	공주시	사곡면	해월리	343	담	228	228					정수희	
좌1	공주시	사곡면	해월리	473- 13	제	1,013	418					국(국토교통부)	
좌2	공주시	사곡면	해월리	252- 1	담	1,861	79					정종택	
좌4	공주시	사곡면	해월리	482	도	13,012	12,222					국(국토교통부)	
좌4	공주시	사곡면	해월리	193	담	307	7					이연충	
좌4	공주시	사곡면	해월리	190	담	783	95					이창규	
좌4	공주시	사곡면	해월리	189	담	655	44					정준희	
좌4	공주시	사곡면	해월리	188- 2	전	2,264	3					의정김(의정김순복)공과장 시흥자민중	
좌4	공주시	사곡면	해월리	187	담	307	7					정준희	
좌4	공주시	사곡면	해월리	484	도	3,987	17					국(국토교통부)	
좌4	공주시	사곡면	해월리	241	담	165	90					이인학	
좌4	공주시	사곡면	해월리	243	담	1,253	2					이인학	
좌6	공주시	사곡면	해월리	산102	구	6,746	1,235					국(국토교통부)	
좌6	공주시	사곡면	해월리	산19	임	10,314	97					조원규	
좌6	공주시	사곡면	해월리	산17	임	13,587	48					이상규	
좌6	공주시	사곡면	해월리	산16	임	20,430	43					정수희	
좌6	공주시	사곡면	해월리	산18	임	48,496	292					정준희	
좌6	공주시	사곡면	해월리	173	담	261	36					장제선	
우1	공주시	사곡면	해월리	473	천	169,483	481					국(건설부)	
우3	공주시	사곡면	해월리	485	도	5,801	600					국(국토교통부)	
우5	공주시	사곡면	해월리	산24	임	17,157	255					장제선	
우5	공주시	사곡면	해월리	산21- 4	임	1,686	130					조상기	
우5	공주시	사곡면	해월리	171	담	1,990	48					장제선	
우5	공주시	사곡면	해월리	172	담	96	65					장제선	
우5	공주시	사곡면	해월리	산25- 2	임	12,018	66					장두영	
우5	공주시	사곡면	해월리	198	담	737	261					이연권	
우5	공주시	사곡면	해월리	199	전	1,107	2					김춘식	
우5	공주시	사곡면	해월리	200	담	598	103					정종현	
우5	공주시	사곡면	해월리	483	도	301	38					국(국토교통부)	
우5	공주시	사곡면	해월리	208	담	1,643	13					전주정씨동덕 망입암목신지 공과중중	
우5	공주시	사곡면	해월리	209	담	50	19					전주정씨동덕 망입암목신지 공과중중	
우5	공주시	사곡면	해월리	210	담	60	2					전주정씨동덕 망입암목신지 공과중중	
우5	공주시	사곡면	해월리	277	전	423	22					유궁렬	
우5	공주시	사곡면	해월리	169	전	2,050	71					채병욱	



: 394					:				
구분	연도	내역	단위	예산	실액	잔액	비율	비고	
좌1	공주시	의당면	가산리	225	천	127	7	이용관	
좌1	공주시	의당면	가산리	97	대	1,779	39	강규순	
좌2	공주시	의당면	가산리	316- 2	잠	1,765	57	이용관	
좌2	공주시	의당면	가산리	316- 3	전	2,969	102	이용관	
좌4	공주시	의당면	가산리	321	담	936	8	오순희	
우1	공주시	의당면	가산리	338- 3	도	138	42	국(국토교 동부)	
우1	공주시	의당면	가산리	393	구	55	2	국(농림축 산식품부)	
우1	공주시	의당면	가산리	98	전	4,463	6	홍덕종	
우1	공주시	의당면	가산리	338- 1	도	895	4	국(국토교 동부)	
우2	공주시	의당면	가산리	330	천	47,402	12,689	국(국토교 동부)	
우2	공주시	의당면	가산리	96	전	1,765	15	강갑용	
우2	공주시	의당면	가산리	산21	임	586,413	3,371	국(산림청)	

: 151				:							
좌1	공주시	탄천면	삼각리	607	도	10,889	43				국(건설부)
좌1	공주시	탄천면	삼각리	47- 4	도	61	9				충청남도
좌1	공주시	탄천면	삼각리	47- 1	도	201	1				국(건설교통부)
좌2	공주시	탄천면	삼각리	27- 9	목	4,318	28				국(건설교통부)
좌2	공주시	탄천면	삼각리	27- 8	임	1,091	14				국(건설교통부)
좌2	공주시	탄천면	삼각리	45- 1	임	5,089	286				국(건설교통부)
좌2	공주시	탄천면	삼각리	45- 8	임	2,714	15				국(건설교통부)
좌2	공주시	탄천면	삼각리	45- 4	도	99	99				박관식
좌2	공주시	탄천면	삼각리	45	전	580	546				김평안
좌2	공주시	탄천면	삼각리	45- 7	전	104	83				국(건설교통부)
좌2	공주시	탄천면	삼각리	46- 1	도	241	106				이산광수
좌2	공주시	탄천면	삼각리	46- 5	도	50	24				충청남도
좌2	공주시	탄천면	삼각리	46- 7	도	4	0.01				이현규
좌4	공주시	탄천면	삼각리	22	담	3,362	672				국(건설교통부)
좌4	공주시	탄천면	삼각리	23	담	301	301				이용상
좌4	공주시	탄천면	삼각리	26	담	2,140	99				황인옥
좌5	공주시	탄천면	삼각리	6- 20	전	1,786	431				국(건설교통부)
좌5	공주시	탄천면	삼각리	8- 8	임	718	366				국(건설교통부)
좌5	공주시	탄천면	삼각리	604	도	8,112	562				국(건설부)
좌5	공주시	탄천면	삼각리	14- 7	전	992	119				박선규
좌5	공주시	탄천면	삼각리	15- 3	전	1,608	31				유제광
좌5	공주시	탄천면	삼각리	15- 4	천	669	424				유각선
좌5	공주시	탄천면	삼각리	15- 13	천	310	310				국(건설교통부)
좌5	공주시	탄천면	삼각리	17- 7	임	340	116				국(건설교통부)
좌5	공주시	탄천면	삼각리	19- 3	담	1,666	275				국(건설교통부)
좌5	공주시	탄천면	삼각리	20- 3	담	2,831	268				국(건설교통부)
좌5	공주시	탄천면	삼각리	8- 2	전	1,785	8				김명규
좌6	공주시	탄천면	삼각리	1- 13	전	1,866	2				국(건설교통부)
좌6	공주시	탄천면	삼각리	602	도	1,230	258				국(건설부)
좌6	공주시	탄천면	삼각리	4- 1	임	4,264	880				국(건설교통부)
좌6	공주시	탄천면	삼각리	1- 11	임	20	20				국(건설교통부)
좌6	공주시	탄천면	삼각리	6- 5	천	192	22				국(건설교통부)
우1	공주시	탄천면	삼각리	29- 6	담	715	57				국(국토교통부)
우1	공주시	탄천면	삼각리	29- 3	전	215	69				유제광
우1	공주시	탄천면	삼각리	30- 3	전	215	69				이용상
우1	공주시	탄천면	삼각리	31- 3	도	790	143				이용상
우1	공주시	탄천면	삼각리	42- 1	전	714	8				이주복
우2	공주시	탄천면	삼각리	601- 5	천	102,773	9,483				국(건설부)
우2	공주시	탄천면	삼각리	산119	임	39,238	326				이박무
우2	공주시	탄천면	삼각리	산117	임	33,745	100				정한조
우2	공주시	탄천면	삼각리	산118	임	8,826	294				박종래

: 151				:							
우2	공주시	탄천면	삼각리	606	도	8,559	6				국(건설부)
우2	공주시	탄천면	삼각리	29- 1	전	1,730	135				이용상
우2	공주시	탄천면	삼각리	29- 7	전	9	9				국(건설교통부)
우2	공주시	탄천면	삼각리	29- 4	도	89	1				국(국토교통부)
우2	공주시	탄천면	삼각리	29- 2	담	214	13				전광용
우3	공주시	탄천면	삼각리	17- 6	담	2,189	386				국(건설교통부)
우3	공주시	탄천면	삼각리	18	담	793	84				국(건설교통부)
우4	공주시	탄천면	삼각리	12- 1	임	1,121	1				국(건설교통부)
우5	공주시	탄천면	삼각리	9- 5	임	708	173				이용상
우6	공주시	탄천면	삼각리	9- 2	임	944	5				국(건설교통부)
우6	공주시	탄천면	삼각리	9- 1	전	757	1				국(건설교통부)
우7	공주시	탄천면	삼각리	0- 1	가	-	305				
우8	공주시	탄천면	삼각리	1- 12	담	1,798	908				국(건설교통부)
우8	공주시	탄천면	삼각리	1- 8	임	845	28				이하선
우8	공주시	탄천면	삼각리	1- 14	임	192	165				국(건설교통부)
우8	공주시	탄천면	삼각리	4	전	1,021	287				국(건설교통부)
우8	공주시	탄천면	삼각리	5	전	1,468	4				국(건설교통부)
우8	공주시	탄천면	삼각리	1- 17	광	5,237	135				전광용

: 418		:						
좌1	공주시	정안면	내문리	178- 5	천	453	453	공주시
좌1	공주시	정안면	문천리	372	도	2,519	110	국(국토교 통부)
좌1	공주시	정안면	문천리	59- 1	천	727	32	서군석
좌1	공주시	정안면	문천리	59- 2	천	1,005	35	김사원
좌1	공주시	정안면	문천리	64	천	1,802	311	서복원
좌1	공주시	정안면	내문리	385	천	125,022	46,575	국(국토교 통부)
좌1	공주시	정안면	내문리	1	천	4,109	2,993	이상일
좌1	공주시	정안면	내문리	56	담	1,808	32	김태웅
좌1	공주시	정안면	내문리	54- 2	담	1,084	75	김상근
좌1	공주시	정안면	내문리	57	임	251	235	국(재무부)
좌1	공주시	정안면	내문리	58	천	2,985	1,628	김학주
좌1	공주시	정안면	내문리	60	담	2,261	44	김태웅
좌1	공주시	정안면	내문리	61- 4	도	78	1	충청남도
좌1	공주시	정안면	내문리	393- 2	도	97	9	국(국토교 통부)
좌1	공주시	정안면	내문리	180	천	221	221	국(국토교 통부)
좌1	공주시	정안면	내문리	177	천	998	998	국(국토교 통부)
좌1	공주시	정안면	문천리	360- 18	천	51,047	5,033	국(국토교 통부)
좌1	공주시	정안면	내문리	61- 5	잠	590	132	공주시
좌1	공주시	정안면	내문리	61- 6	천	288	288	공주시
좌2	공주시	정안면	내문리	170	천	298	298	공주시
좌2	공주시	정안면	내문리	393- 5	도	422	82	국(국토교 통부)
좌2	공주시	정안면	내문리	167- 8	천	508	15	충청남도
좌2	공주시	정안면	내문리	166- 4	천	612	358	충청남도
좌2	공주시	정안면	내문리	147- 6	도	1,034	248	충청남도
좌2	공주시	정안면	내문리	147- 8	임	164	123	충청남도
좌2	공주시	정안면	내문리	147- 4	임	320	320	박성례
좌2	공주시	정안면	내문리	147- 7	도	333	333	김성근
좌2	공주시	정안면	내문리	147- 2	임	156	139	국(산림청)
좌2	공주시	정안면	내문리	147- 10	임	542	232	국(국토해 양부)
좌2	공주시	정안면	내문리	168- 1	천	67	67	공주시
좌2	공주시	정안면	내문리	168	담	2,988	42	이경자
좌2	공주시	정안면	내문리	165- 3	천	24	24	공주시
좌2	공주시	정안면	내문리	167- 9	천	181	181	공주시
좌2	공주시	정안면	내문리	165- 2	천	6	6	공주시
좌2	공주시	정안면	내문리	165- 1	천	112	112	공주시
좌2	공주시	정안면	내문리	165	담	1,428	33	이경자
좌2	공주시	정안면	내문리	166- 1	담	1,289	1,289	김태국
좌3	공주시	정안면	내문리	399- 4	도	152	3	국(국토교 통부)
좌3	공주시	정안면	내문리	108- 1	담	343	20	김인배
좌3	공주시	정안면	내문리	116- 1	담	780	22	방정숙
좌3	공주시	정안면	내문리	114- 1	천	1,381	145	이상호

: 418		:						
좌4	공주시	정안면	내문리	402	도	444	123	국(국토교 통부)
좌4	공주시	정안면	내문리	385- 7	천	254	254	국(국토교 통부)
좌5	공주시	정안면	내문리	363- 6	도	3,435	19	국(산림청)
좌5	공주시	정안면	내문리	363- 7	임	686	331	국(국토해 양부)
좌5	공주시	정안면	내문리	363- 4	임	7,616	2,116	국(산림청)
좌5	공주시	정안면	내문리	366- 3	담	473	7	충청남도
우1	공주시	정안면	문천리	360- 19	천	1,519	606	국(국토교 통부)
우2	공주시	정안면	문천리	산78	임	36,694	679	유항근
우2	공주시	정안면	내문리	산1- 1	임	179,901	2,607	국(산림청)
우2	공주시	정안면	내문리	389	도	803	168	국(국토교 통부)
우2	공주시	정안면	내문리	59	천	3,203	293	임복순
우3	공주시	정안면	내문리	179- 3	천	281	281	공주시
우3	공주시	정안면	내문리	390	도	1,299	405	국(국토교 통부)
우4	공주시	정안면	내문리	155- 3	천	670	670	공주시
우4	공주시	정안면	내문리	148	담	5,005	2	이진하
우4	공주시	정안면	내문리	146	천	2,664	144	임진우
우4	공주시	정안면	내문리	164- 3	천	48	48	공주시
우4	공주시	정안면	내문리	162- 1	천	28	28	공주시
우4	공주시	정안면	내문리	156	담	1,587	47	김성환
우4	공주시	정안면	내문리	163	담	2,228	4	김상근
우4	공주시	정안면	내문리	162	담	248	1	박성호
우5	공주시	정안면	내문리	397	도	985	250	국(국토교 통부)
우5	공주시	정안면	내문리	145	임	813	157	홍부홍
우6	공주시	정안면	내문리	산4	임	1,484,004	1,257	국(산림청)
우6	공주시	정안면	내문리	398	도	1,279	685	국(국토교 통부)
우6	공주시	정안면	내문리	135- 1	담	2,764	421	이정하
우7	공주시	정안면	내문리	400	구	1,504	23	국(농림축 산식품부)
우7	공주시	정안면	내문리	401	도	456	199	국(국토교 통부)
우7	공주시	정안면	내문리	97- 2	천	2,175	27	이복규
우7	공주시	정안면	내문리	96	담	175	175	김학수
우7	공주시	정안면	내문리	93	담	1,980	102	김용순
우8	공주시	정안면	내문리	363	담	228	92	이런영
우8	공주시	정안면	내문리	407	도	159	87	국(국토교 통부)
우8	공주시	정안면	내문리	364	담	2,033	47	이런영
우8	공주시	정안면	내문리	365- 4	천	3,763	126	오영근
우8	공주시	정안면	내문리	408	도	400	118	국(국토해 양부)



: 445				:							
좌1	공주시	정안면	운궁리	387- 13	천	36,283	135				국(건설부)
좌1	공주시	정안면	쌍달리	33	답	1,968	71				오원근
좌1	공주시	정안면	쌍달리	33- 1	천	197	197				공주시
좌1	공주시	정안면	쌍달리	8- 6	천	326	326				공주시
좌1	공주시	정안면	쌍달리	5	천	403	129				최만규
좌1	공주시	정안면	쌍달리	321	도	3,088	241				국(국토교 통부)
좌1	공주시	정안면	쌍달리	8- 3	천	268	220				최호균
좌1	공주시	정안면	쌍달리	321- 2	도	164	8				국(국토교 통부)
좌1	공주시	정안면	운궁리	350- 1	유	754	11				한국농어촌 공사
좌1	공주시	정안면	쌍달리	145- 7	천	59	59				공주시
좌1	공주시	정안면	쌍달리	34	답	3,367	409				김용성
좌1	공주시	정안면	쌍달리	34- 1	천	57	57				공주시
좌1	공주시	정안면	쌍달리	34- 2	천	5	5				공주시
좌1	공주시	정안면	쌍달리	34- 3	천	145	145				공주시
좌1	공주시	정안면	쌍달리	63- 2	천	153	153				공주시
좌1	공주시	정안면	쌍달리	63- 1	천	260	260				공주시
좌1	공주시	정안면	쌍달리	320	천	46,075	27,448				국(국토교 통부)
좌1	공주시	정안면	쌍달리	320- 1	천	1,276	63				국(건설부)
좌1	공주시	정안면	쌍달리	4- 5	천	2,702	2,702				공주시
좌1	공주시	정안면	쌍달리	7- 5	천	126	126				공주시
좌1	공주시	정안면	쌍달리	26- 1	천	641	641				공주시
좌1	공주시	정안면	쌍달리	산1	임	14,559	18				이규재
좌1	공주시	정안면	쌍달리	산1- 1	임	912	18				이규재
좌1	공주시	정안면	쌍달리	62- 1	천	696	426				공주시
좌2	공주시	정안면	쌍달리	200	임	1,782	112				박인원
좌2	공주시	정안면	쌍달리	212	답	3,012	70				이경열
좌2	공주시	정안면	쌍달리	162	답	1,213	240				공주시
좌2	공주시	정안면	쌍달리	161- 1	답	762	37				공주시
좌2	공주시	정안면	쌍달리	160	답	241	75				김표상
좌2	공주시	정안면	쌍달리	160- 1	답	238	67				공주시
좌4	공주시	정안면	쌍달리	223	답	2,357	98				이만구
좌4	공주시	정안면	쌍달리	224	임	362	50				오원근
좌5	공주시	정안면	쌍달리	산32- 1	임	55,786	15				맹철영
좌5	공주시	정안면	쌍달리	산48	임	55,041	562				원주김씨과 장공과 채분단중
좌5	공주시	정안면	쌍달리	330	도	4,912	61				국(국토교 통부)
좌5	공주시	정안면	쌍달리	225	답	621	165				장세성
좌6	공주시	정안면	쌍달리	산46	임	76,562	458				국(산림청)
우1	공주시	정안면	쌍달리	22- 2	천	69	69				공주시
우1	공주시	정안면	쌍달리	319	도	615	286				국(국토교 통부)
우1	공주시	정안면	쌍달리	1	유	628	92				한국농어촌 공사
우1	공주시	정안면	쌍달리	1- 2	구	185	185				오석문

: 445				:							
우1	공주시	정안면	쌍달리	217	답	1,332	28				김해김씨면 경공과 윤배중중
우1	공주시	정안면	쌍달리	215	답	555	53				오원근
우1	공주시	정안면	쌍달리	214- 1	천	60	27				국(국토교 통부)
우1	공주시	정안면	쌍달리	214- 2	답	899	40				김명진
우1	공주시	정안면	쌍달리	326	도	1,587	55				국(국토교 통부)
우1	공주시	정안면	쌍달리	214- 3	천	360	77				김행권
우1	공주시	정안면	쌍달리	140	천	112	52				김행렬
우1	공주시	정안면	쌍달리	324	도	896	7				국(국토교 통부)
우1	공주시	정안면	쌍달리	323	구	1,498	2				국(농림축 산식품부)
우1	공주시	정안면	쌍달리	327	구	1,785	23				국(농림축 산식품부)
우1	공주시	정안면	쌍달리	66	천	89	89				이경
우1	공주시	정안면	쌍달리	67- 1	천	811	811				공주시
우1	공주시	정안면	쌍달리	3- 4	답	136	86				공주시
우1	공주시	정안면	쌍달리	320- 2	천	4,256	2,935				국(건설부)
우1	공주시	정안면	쌍달리	98- 1	천	75	75				공주시
우1	공주시	정안면	쌍달리	93- 3	천	158	158				공주시
우1	공주시	정안면	쌍달리	93- 2	천	1	1				공주시
우1	공주시	정안면	쌍달리	93- 1	천	117	117				공주시
우1	공주시	정안면	쌍달리	97- 1	천	36	36				공주시
우1	공주시	정안면	쌍달리	4- 6	천	1,163	1,163				공주시
우1	공주시	정안면	쌍달리	11- 3	천	530	530				공주시
우1	공주시	정안면	쌍달리	11- 5	천	417	417				공주시
우1	공주시	정안면	쌍달리	19- 1	천	177	177				공주시
우1	공주시	정안면	쌍달리	22- 3	천	1,597	1,597				공주시
우1	공주시	정안면	쌍달리	65- 1	천	131	131				공주시
우1	공주시	정안면	쌍달리	214- 4	천	195	63				모천시삼
우1	공주시	정안면	쌍달리	141- 3	답	1,833	110				심하용
우1	공주시	정안면	쌍달리	141- 1	답	81	18				심하용
우2	공주시	정안면	쌍달리	218	답	2,106	106				김삼진
우2	공주시	정안면	쌍달리	241	답	489	29				오원근
우3	공주시	정안면	쌍달리	222	답	588	85				김행정
우3	공주시	정안면	쌍달리	220	답	992	184				이은구
우3	공주시	정안면	쌍달리	232	천	4,231	61				김창선
우3	공주시	정안면	쌍달리	235	답	1,117	27				이은구
우4	공주시	정안면	쌍달리	269	천	2,992	286				맹건영
우4	공주시	정안면	쌍달리	229	천	2,655	206				맹건영
우5	공주시	정안면	쌍달리	258	임	939	167				맹건영

			: 446					
좌1	공주시	정안면 전평리	178- 4	담	2,850	83		방현득
좌1	공주시	정안면 전평리	292	구	39,843	6,573		국(농림축산식품부)
좌1	공주시	정안면 전평리	300	도	995	88		국(국토교통부)
좌1	공주시	정안면 전평리	138- 1	담	1,683	10		이용만
좌1	공주시	정안면 전평리	307	도	50	50		국(국토교통부)
좌1	공주시	정안면 전평리	302	도	519	52		국(국토교통부)
좌1	공주시	정안면 전평리	141	천	460	460		신상국
좌1	공주시	정안면 전평리	95	담	-	6		
좌1	공주시	정안면 전평리	143	담	2,850	25		김형택
좌1	공주시	정안면 전평리	264	제	347	347		공주시
좌1	공주시	정안면 전평리	178- 2	담	2,850	30		신명자
우1	공주시	정안면 전평리	315	도	8,231	3		국(농림축산식품부)
우1	공주시	정안면 전평리	316	구	302	302		국(농림축산식품부)
우1	공주시	정안면 전평리	318	구	12,604	457		국(농림축산식품부)
우2	공주시	정안면 전평리	139	전	1,580	127		김지현
우2	공주시	정안면 전평리	140	전	2,436	234		이용만
우2	공주시	정안면 전평리	산29	임	43,240	318		김지현
우2	공주시	정안면 전평리	산30	임	25,438	389		김지정
우3	공주시	정안면 전평리	267	전	555	280		김형근
우3	공주시	정안면 전평리	268- 1	전	3,359	12		송재근
우3	공주시	정안면 전평리	268- 2	전	2,129	35		신도현
우3	공주시	정안면 전평리	266- 1	유	496	496		공주군
우3	공주시	정안면 전평리	263- 1	유	804	804		공주군
우3	공주시	정안면 전평리	266- 2	전	660	6		신영현



: 411				:				
좌1	공주시	의당면	유계리	522	도	3,641	455	국(농림축산식품부)
좌1	공주시	의당면	유계리	524	구	297	297	국(농림축산식품부)
좌1	공주시	의당면	유계리	492	구	1,805	15	국(농림축산식품부)
좌1	공주시	의당면	유계리	530	구	1,771	1,453	국(농림축산식품부)
좌1	공주시	의당면	유계리	495-1	도	39	39	국(국토교통부)
좌1	공주시	의당면	유계리	540	구	3,312	435	국(농림축산식품부)
좌1	공주시	의당면	유계리	355-2	천	1,515	997	국(국토교통부)
좌1	공주시	의당면	유계리	495	도	167	69	국(국토교통부)
좌1	공주시	의당면	유계리	354-2	천	162	162	국(국토교통부)
좌1	공주시	의당면	유계리	343-2	도	83	11	충청남도
좌1	공주시	의당면	유계리	507-2	담	84	69	국(국토교통부)
좌1	공주시	의당면	유계리	345-9	천	177	90	방정덕
좌2	공주시	의당면	유계리	518	도	653	180	국(농림축산식품부)
좌2	공주시	의당면	유계리	488-1	도	154	142	국(국토교통부)
좌2	공주시	의당면	유계리	289-4	담	3,129	76	이봉성
좌3	공주시	의당면	유계리	442-2	유	1,059	85	한국농어촌공사
좌3	공주시	의당면	유계리	442-4	담	143	143	공주시
좌3	공주시	의당면	유계리	488	도	153	106	국(국토교통부)
좌3	공주시	의당면	유계리	203-2	담	41	14	공주시
좌3	공주시	의당면	유계리	421-2	담	34	27	임동수
좌3	공주시	의당면	유계리	420-5	천	54	54	공주시
좌3	공주시	의당면	유계리	420-4	천	162	162	공주시
좌3	공주시	의당면	유계리	420-3	천	284	284	한국농어촌공사
좌3	공주시	의당면	유계리	205-2	임	76	37	이병규
좌3	공주시	의당면	유계리	206-1	담	87	2	이병규
좌3	공주시	의당면	유계리	207-1	천	268	85	한국농어촌공사
좌4	공주시	의당면	유계리	442-1	유	4,752	4,752	한국농어촌공사
좌4	공주시	의당면	유계리	산51-2	구	965	529	한국농어촌공사
좌5	공주시	의당면	유계리	산55-3	임	6,612	851	한국농어촌공사
좌5	공주시	의당면	유계리	산58-3	임	1,261	1,261	국(농림축산식품부)
좌5	공주시	의당면	유계리	산95	구	959	334	국(국토교통부)
좌5	공주시	의당면	유계리	산57	임	30,687	247	김광명
좌5	공주시	의당면	유계리	산57-1	임	3,032	3,032	한국농어촌공사
좌5	공주시	의당면	유계리	139-1	임	65	65	한국농어촌공사
좌5	공주시	의당면	유계리	산55-2	임	608	608	한국농어촌공사
좌5	공주시	의당면	유계리	141	유	1,002	1,002	한국농어촌공사
좌5	공주시	의당면	유계리	143	유	1,818	1,818	공주군
좌5	공주시	의당면	유계리	142	유	790	790	공주군
좌5	공주시	의당면	유계리	산51-1	임	19,499	18,083	한국농어촌공사
좌5	공주시	의당면	유계리	산51	임	49,138	232	한국농어촌공사
좌5	공주시	의당면	유계리	448	유	2,089	2,089	한국농어촌공사

: 411				:				
좌5	공주시	의당면	유계리	151	유	645	645	한국농어촌공사
좌5	공주시	의당면	유계리	444-1	유	1,578	1,578	한국농어촌공사
좌5	공주시	의당면	유계리	137	유	7,435	7,435	한국농어촌공사
좌6	공주시	의당면	유계리	산94	구	529	179	국(국토교통부)
좌6	공주시	의당면	유계리	463	천	38,675	31,137	국(국토교통부)
좌6	공주시	의당면	유계리	85	담	2,473	237	김종섭
좌6	공주시	의당면	유계리	산8	임	22,810	17	신상현
좌6	공주시	의당면	유계리	83	담	1,088	18	김종섭
좌6	공주시	의당면	유계리	산63	임	19,438	442	이부용
좌6	공주시	의당면	유계리	산6-2	임	21,968	96	박정기
좌6	공주시	의당면	유계리	산58-1	임	90,177	1,051	국(산림청)
우1	공주시	의당면	유계리	463-3	천	18,877	9,336	국(국토교통부)
우1	공주시	의당면	유계리	273-1	천	140	23	한국농어촌공사
우1	공주시	의당면	유계리	555	천	23,307	5,264	국(국토교통부)
우2	공주시	의당면	유계리	429-3	담	224	123	공주시
우2	공주시	의당면	유계리	422-1	천	385	66	진주류씨선원공공중
우2	공주시	의당면	유계리	420-2	천	1,762	951	임재성
우2	공주시	의당면	유계리	489	구	2,846	117	국(농림축산식품부)
우2	공주시	의당면	유계리	207	천	1,031	351	임학수
우2	공주시	의당면	유계리	419	담	1,841	36	임학수
우3	공주시	의당면	유계리	500	구	4,469	4	국(농림축산식품부)
우3	공주시	의당면	유계리	443-1	유	1,501	1,501	한국농어촌공사
우3	공주시	의당면	유계리	443	담	4,233	42	이은정
우3	공주시	의당면	유계리	504	도	506	204	국(국토교통부)
우3	공주시	의당면	유계리	432-2	천	378	16	공주시
우3	공주시	의당면	유계리	430	천	1,676	7	박광순
우3	공주시	의당면	유계리	430-1	천	26	18	공주시
우4	공주시	의당면	유계리	478	구	3,223	1,024	국(농림축산식품부)
우4	공주시	의당면	유계리	120-6	담	2,421	1,564	김형태
우4	공주시	의당면	유계리	120-3	도	7	7	공주군
우4	공주시	의당면	유계리	산68-3	임	796	175	한국농어촌공사
우4	공주시	의당면	유계리	120-4	도	7	7	공주군
우4	공주시	의당면	유계리	134-2	도	30	30	공주군
우4	공주시	의당면	유계리	133-3	유	326	147	공주농지개발조합
좌6	공주시	의당면	유계리	465	구	3,233	2	국(농림축산식품부)
우4	공주시	의당면	유계리	133-2	도	33	33	공주군
우4	공주시	의당면	유계리	133-4	임	298	78	공주농지개발조합
우4	공주시	의당면	유계리	산69-4	임	7,371	1,256	한국농어촌공사
우4	공주시	의당면	유계리	산69-5	임	8,671	8,671	한국농어촌공사
우4	공주시	의당면	유계리	480	구	1,719	732	국(농림축산식품부)
우4	공주시	의당면	유계리	144	유	516	516	공주군

: 411															
우4	공주시	의당면	유계리	149- 6	담	18	18				김종호				
우4	공주시	의당면	유계리	147- 2	도	23	23				공주군				
우4	공주시	의당면	유계리	산69- 6	임	8,971	425				한국농어촌공사				
우4	공주시	의당면	유계리	산69- 7	임	14,407	14,407				한국농어촌공사				
우4	공주시	의당면	유계리	119- 1	유	17,606	17,606				한국농어촌공사				
우4	공주시	의당면	유계리	145	유	2,118	2,118				한국농어촌공사				
우4	공주시	의당면	유계리	147- 1	유	17,403	17,403				한국농어촌공사				
우5	공주시	의당면	유계리	98	담	7,121	107				박광순				
우5	공주시	의당면	유계리	99	담	2,635	157				박광순				
우5	공주시	의당면	유계리	113	담	3,312	84				김광태				
우6	공주시	의당면	유계리	산1	임	480,694	3				국(산림청)				
우6	공주시	의당면	유계리	산5- 1	임	145,488	541				임진영				
우6	공주시	의당면	유계리	산5- 2	임	9,223	445				양재수				
우6	공주시	의당면	유계리	산6- 1	임	10,907	580				배영애				
우6	공주시	의당면	유계리	88	담	4,446	10				조건수				
우6	공주시	의당면	유계리	89	목	1,127	101				배복만				
우6	공주시	의당면	유계리	82	담	876	38				최익동				
우6	공주시	의당면	유계리	95	담	4,337	205				최익동				
우6	공주시	의당면	유계리	산6	임	21,968	335				박정기				
우6	공주시	의당면	유계리	산4	임	25,468	531				김옥태				
우6	공주시	의당면	유계리	산4- 2	임	4883	74				유재윤				

: 372													
좌1	공주시	송선동	642- 81	담	1,263	14						임재선	
좌1	공주시	송선동	642- 40	천	10,384	444						국(국토교통부)	
좌3	공주시	송선동	579- 10	임	1,983	593						장순덕	
좌3	공주시	송선동	579- 8	임	1,919	312						김순아	
좌3	공주시	송선동	산39- 42	임	1,943	319						김순정	
좌3	공주시	송선동	574- 2	임	11,227	7						권병석	
좌3	공주시	송선동	574- 1	임	11,226	1,573						김영호	
좌4	공주시	송선동	634	담	3,180	123						전주시의회 사무공과중	
좌4	공주시	송선동	629	담	2,734	86						황만주	
좌4	공주시	송선동	698	도	374	217						국(국토교통부)	
좌4	공주시	송선동	614- 1	담	5,617	118						전주시의회 사무공과중	
좌4	공주시	송선동	614- 2	담	3,742	19						서산경씨공과 파종친회	
좌4	공주시	송선동	615	담	2,102	221						서산경씨공과 파종친회	
좌4	공주시	송선동	615- 1	전	628	1						유희호	
우1	공주시	송선동	642- 59	대	561	8						허용	
우1	공주시	송선동	642- 67	대	520	5						허용	
우2	공주시	송선동	604- 1	전	704	49						서병오	
우2	공주시	송선동	582- 4	담	1,283	2						서병오	
우2	공주시	송선동	582- 12	담	2,635	128						김선자	
우2	공주시	송선동	582- 5	담	1,894	30						전판호	
우2	공주시	송선동	579- 5	임	3,592	483						이재욱	
우2	공주시	송선동	582- 2	담	1,858	12						조선아	
우2	공주시	송선동	579- 7	임	1,983	434						김순아	
우2	공주시	송선동	582- 3	담	1,375	39						한석동	
우2	공주시	송선동	582- 11	전	2,152	13						이복주	
우2	공주시	송선동	568	담	2,800	78						김윤숙	
우2	공주시	송선동	산39- 5	임	20,132	453						이승용	
우2	공주시	송선동	697	구	13,702	7,677						국(농축산식품부)	
우2	공주시	송선동	582- 16	담	747	136						이남규	
우3	공주시	송선동	산32- 54	임	7,934	29						황도현	
우3	공주시	송선동	산32- 55	임	21,322	1,042						서병오	
우3	공주시	송선동	635	담	1,845	122						평산신씨회 공과중	
우3	공주시	송선동	613	담	56	6						신무상	
우3	공주시	송선동	605- 1	임	3,250	187						이명하	







: 213				: 가				
좌1	공주시	계룡면	화은리	243- 2	답	2,358	11	이환주
좌1	공주시	계룡면	화은리	243- 3	답	425	3	이환주
좌1	공주시	계룡면	화은리	243- 4	답	2,035	21	이복주
좌1	공주시	계룡면	화은리	243- 5	답	780	7	이건준
좌1	공주시	계룡면	화은리	243- 6	답	1,715	42	이철주
좌1	공주시	계룡면	화은리	193- 1	답	1,035	8	이철주
좌1	공주시	계룡면	화은리	193- 2	답	1,545	6	김준영
좌1	공주시	계룡면	화은리	193- 3	답	2,585	4	이돈하
좌1	공주시	계룡면	화은리	193- 4	답	2,645	12	정필구
좌1	공주시	계룡면	화은리	193- 5	답	2,080	0.49	이건준
좌1	공주시	계룡면	화은리	244	구	1,633	1,633	국(농림축산식품부)
좌2	공주시	계룡면	화은리	390- 2	도	30	1	정수욱
좌2	공주시	계룡면	화은리	235- 1	구	354	353	국(농림축산식품부)
좌2	공주시	계룡면	화은리	887	도	31,107	51	국(건설교통부)
좌3	공주시	계룡면	화은리	887- 1	도	2,292	13	국(국토교통부)
좌3	공주시	계룡면	화은리	479- 1	답	3,646	125	오명순
좌3	공주시	계룡면	화은리	480- 1	천	757	756	서광복
좌3	공주시	계룡면	화은리	498- 2	답	2,261	23	윤씨
좌3	공주시	계룡면	화은리	496- 1	답	450	4	이문희
좌3	공주시	계룡면	화은리	496- 2	답	615	57	이문희
좌3	공주시	계룡면	화은리	499	답	2,311	139	이건필
좌3	공주시	계룡면	화은리	501- 1	답	1,689	43	이광주
좌3	공주시	계룡면	화은리	501- 3	천	159	144	이건주
좌3	공주시	계룡면	화은리	501- 2	답	1,061	24	이건주
좌3	공주시	계룡면	화은리	503- 2	답	1,983	51	조남빈
좌3	공주시	계룡면	화은리	503- 1	답	2,522	8	조남빈
좌3	공주시	계룡면	화은리	235	구	1,215	416	국(농림축산식품부)
좌3	공주시	계룡면	화은리	506	답	2,727	275	김준영
좌3	공주시	계룡면	화은리	504	답	853	3	이복래
좌3	공주시	계룡면	화은리	507	답	1,620	68	김금영
좌3	공주시	계룡면	화은리	359	답	1,513	56	석정희
좌3	공주시	계룡면	화은리	510	답	2,717	237	박동순
좌4	공주시	계룡면	화은리	816- 1	답	3,091	250	전영창
좌4	공주시	계룡면	화은리	479- 6	답	116	8	김수영
좌4	공주시	계룡면	화은리	816- 3	대	215	15	전영창
좌5	공주시	계룡면	화은리	산59- 1	임	6,347	155	김종은
좌5	공주시	계룡면	화은리	820	답	2,869	57	이기하
좌5	공주시	계룡면	화은리	816- 2	답	2,813	116	이한주
좌6	공주시	계룡면	화은리	822- 1	천	1,064	31	김승기
우1	공주시	계룡면	화은리	886- 2	천	52,553	7	국(국토교통부)
우1	공주시	계룡면	화은리	247- 1	답	1,164	6	석정희

: 213				: 가				
우1	공주시	계룡면	화은리	247- 5	답	1,970	13	오석우
우1	공주시	계룡면	화은리	192- 1	답	2,020	23	신기주도작영농조합법인
우1	공주시	계룡면	화은리	192- 2	답	860	13	이은성
우1	공주시	계룡면	화은리	192- 3	답	1,790	66	이찬주
우2	공주시	계룡면	화은리	244- 1	구	845	410	국(농림축산식품부)
우2	공주시	계룡면	화은리	0- 3	가	-	11	
우2	공주시	계룡면	화은리	0- 4	가	-	84	
우3	공주시	계룡면	화은리	495	답	3,970	88	최용렬
우3	공주시	계룡면	화은리	898	도	764	391	국(국토교통부)
우3	공주시	계룡면	화은리	521- 1	답	212	56	전주이씨택친군과고령문중
우3	공주시	계룡면	화은리	520	답	1,583	77	전주이씨택친군과담양문중
우3	공주시	계룡면	화은리	519	답	33	33	김달지
우3	공주시	계룡면	화은리	518	답	1,474	39	정필남
우3	공주시	계룡면	화은리	517	답	2,493	121	이건목
우3	공주시	계룡면	화은리	514	답	1,987	91	이건필
우3	공주시	계룡면	화은리	513	답	2,562	133	이은섭
우3	공주시	계룡면	화은리	357- 2	구	157	82	한국농어촌공사
우3	공주시	계룡면	화은리	512	답	2,066	98	오석우
우3	공주시	계룡면	화은리	511	답	2,655	32	정채봉
우3	공주시	계룡면	화은리	356- 1	답	323	36	석정희
우4	공주시	계룡면	화은리	889	구	18,645	8,192	국(농림축산식품부)
우4	공주시	계룡면	화은리	827	천	1,081	88	김영식
우4	공주시	계룡면	화은리	822	천	264	232	오연성
우4	공주시	계룡면	화은리	825- 1	답	426	202	오연성
우4	공주시	계룡면	화은리	825- 2	답	1,164	21	오연성
우4	공주시	계룡면	화은리	815	천	3,716	37	심혜숙
우4	공주시	계룡면	화은리	798	답	2,545	103	오재기
우4	공주시	계룡면	화은리	480- 2	답	364	2	박명남
우4	공주시	계룡면	화은리	812- 3	천	992	4	공주시
우4	공주시	계룡면	화은리	812- 2	천	1,802	2	오진기
우4	공주시	계룡면	화은리	482- 1	천	1,127	25	정필구
우4	공주시	계룡면	화은리	812- 1	천	182	7	서승원
우4	공주시	계룡면	화은리	897	도	152	9	국(국토교통부)
우4	공주시	계룡면	화은리	486	답	23	7	유성훈천주식회사
우4	공주시	계룡면	화은리	824	답	853	129	전종숙

: 234				:									
좌2	공주시	계룡면	월암리	산35- 2	임	25,042	15						유익선
좌2	공주시	계룡면	월암리	287	구	4,227	3,235						국(농림축산식품부)
좌2	공주시	계룡면	월암리	160- 1	전	393	24						양영미
좌2	공주시	계룡면	월암리	146	담	1,818	10						강영남
좌2	공주시	계룡면	월암리	135- 2	도	116	4						윤유
좌2	공주시	계룡면	월암리	135- 3	도	36	0.09						국(국토교통부)
좌2	공주시	계룡면	월암리	135- 1	담	443	59						조숙진
좌2	공주시	계룡면	월암리	287- 4	구	157	157						국(농림축산식품부)
좌2	공주시	계룡면	월암리	134- 1	구	272	45						한국농어촌공사
좌2	공주시	계룡면	월암리	289	도	62	22						국(국토교통부)
좌2	공주시	계룡면	월암리	39- 4	구	475	28						한국농어촌공사
좌2	공주시	계룡면	월암리	286	도	5,965	9						국(국토교통부)
좌2	공주시	계룡면	월암리	287- 3	구	75	75						국(농림축산식품부)
좌2	공주시	계룡면	월암리	160- 4	담	170	1						양영미
우1	공주시	계룡면	월암리	299	천	27,742	62						국(국토교통부)
우2	공주시	계룡면	월암리	297	도	5,028	51						국(농림축산식품부)
우2	공주시	계룡면	월암리	산34- 1	임	6,248	13						유키호
우2	공주시	계룡면	월암리	163- 1	전	2,889	198						김연정
우2	공주시	계룡면	월암리	163	전	1,382	299						강환각
우2	공주시	계룡면	월암리	164- 1	전	1,749	15						전주강씨경암공파충정문중
우2	공주시	계룡면	월암리	166	전	1,355	52						강규선
우2	공주시	계룡면	월암리	288	도	454	3						국(건설부)
우2	공주시	계룡면	월암리	169- 2	담	664	5						김명숙
우2	공주시	계룡면	월암리	337	공	856	856						공주군
우2	공주시	계룡면	월암리	145- 1	담	5,018	124						유영춘
우2	공주시	계룡면	월암리	287- 5	구	828	828						국(농림축산식품부)
우2	공주시	계룡면	월암리	288- 14	도	7,741	171						국(국토교통부)
우2	공주시	계룡면	월암리	40- 2	도	155	51						김경태
우2	공주시	계룡면	월암리	40- 1	담	23	3						한영철
우2	공주시	계룡면	월암리	303	구	1,499	1,499						국(농림축산식품부)
우2	공주시	계룡면	월암리	106- 1	담	2,076	6						김연순
우2	공주시	계룡면	월암리	303- 1	구	477	477						국(농림축산식품부)
우2	공주시	계룡면	월암리	산30- 9	임	4,285	179						김정수
우2	공주시	계룡면	월암리	산34- 3	구	1,951	715						국(국토교통부)
우2	공주시	계룡면	월암리	402	구	3,209	1,345						공주군
우2	공주시	계룡면	월암리	167- 1	대	500	6						김매호

: 192		:									
좌1	공주시 계룡면 구왕리	947	도	952	10						국(국토교통부)
좌1	공주시 계룡면 구왕리	788	전	1,226	86						서장복
좌1	공주시 계룡면 구왕리	787- 2	전	473	19						서장복
좌1	공주시 계룡면 구왕리	788- 2	도	140	49						공주군
좌1	공주시 계룡면 구왕리	789- 3	도	217	49						공주군
좌1	공주시 계룡면 구왕리	950	도	43	20						국(국토교통부)
좌1	공주시 계룡면 구왕리	789- 4	전	51	51						성인숙
좌1	공주시 계룡면 구왕리	789- 1	전	463	108						성인숙
좌1	공주시 계룡면 구왕리	790- 1	도	132	1						공주군
좌2	공주시 계룡면 구왕리	948	구	13,398	3,950						국(농수산식품부)
좌2	공주시 계룡면 구왕리	823	담	502	12						김영자
좌2	공주시 계룡면 구왕리	819	전	909	73						심명석
좌3	공주시 계룡면 구왕리	817	전	717	6						이종열
좌4	공주시 계룡면 구왕리	산48	임	117,438	251						안동김씨학원공과응철공중중
좌4	공주시 계룡면 구왕리	807	담	1,706	73						오원표
좌4	공주시 계룡면 구왕리	808	담	106	106						안동김씨학원공과응철공중중
좌4	공주시 계룡면 구왕리	815	전	102	13						정용섭
우1	공주시 계룡면 구왕리	949	도	8,998	511						국(국토교통부)
우1	공주시 계룡면 구왕리	산47- 2	도	410	31						공주군
우1	공주시 계룡면 구왕리	782- 1	도	7	2						오근수
우1	공주시 계룡면 구왕리	956	도	764	58						국(국토교통부)
우1	공주시 계룡면 구왕리	825	담	774	2						안동김씨학원공과응철공중중
우1	공주시 계룡면 구왕리	821- 2	담	1,527	7						박수용
우1	공주시 계룡면 구왕리	780- 2	도	192	149						이승훈
우1	공주시 계룡면 구왕리	783- 1	담	2,222	58						서장길
우2	공주시 계룡면 구왕리	814	담	2,010	74						이웅택
우3	공주시 계룡면 구왕리	809	전	3,025	101						안동김씨학원공과응철공중중

: 189					: 1			
구	시	면	리	구	구	구	구	
좌1	공주시	계룡면	내흥리	613-3	천	2,308	314	길관호
좌1	공주시	계룡면	내흥리	817	천	88,477	964	국(국토교통부)
좌1	공주시	계룡면	구왕리	923	천		24,105	국(국토교통부)
좌2	공주시	계룡면	구왕리	948	구	13,398	2	국(농축산식품부)
좌2	공주시	계룡면	구왕리	787-2	천	473	10	서장복
좌2	공주시	계룡면	구왕리	950	도	43	11	국(국토교통부)
좌2	공주시	계룡면	구왕리	726	담	1,078	332	박수용
좌2	공주시	계룡면	구왕리	729-1	담	651	57	오연식
좌2	공주시	계룡면	구왕리	729-2	담	1,061	30	오연식
좌2	공주시	계룡면	구왕리	729-3	담	549	2	김태용
좌2	공주시	계룡면	구왕리	729-4	천	175	148	이승철
좌2	공주시	계룡면	구왕리	730-2	천	122	102	김승태
좌2	공주시	계룡면	구왕리	951	도	122	77	국(국토교통부)
좌2	공주시	계룡면	구왕리	732-2	담	2,293	26	심재훈
좌2	공주시	계룡면	구왕리	731	담	2,037	24	원승구
좌2	공주시	계룡면	구왕리	734	담	1,666	116	이종만
좌2	공주시	계룡면	구왕리	657-4	담	1,021	164	나주정씨대종계문중
좌2	공주시	계룡면	구왕리	646-6	담	1,157	125	김광재
좌2	공주시	계룡면	구왕리	646-2	담	2,278	98	정용섭
좌2	공주시	계룡면	구왕리	515-1	담	1,025	765	황금산
좌2	공주시	계룡면	구왕리	646-3	담	1,531	18	나주정씨경내부주사공파
좌2	공주시	계룡면	구왕리	646-7	담	698	153	나주정씨대종계문중
좌2	공주시	계룡면	구왕리	634	담	2,757	165	김갑철
좌2	공주시	계룡면	구왕리	616-2	담	1,372	39	현해손
좌2	공주시	계룡면	구왕리	616-1	천	79	79	국(국토교통부)
좌2	공주시	계룡면	구왕리	616-3	천	185	27	국(국토교통부)
좌2	공주시	계룡면	구왕리	544-2	천	595	336	이경섭
좌2	공주시	계룡면	구왕리	545	천	185	90	현형순
좌2	공주시	계룡면	구왕리	554-1	담	2,774	20	나주정씨대종계문중
좌2	공주시	계룡면	구왕리	549	담	479	41	정규형
좌2	공주시	계룡면	구왕리	635	천	1,385	7	김갑철
좌2	공주시	계룡면	구왕리	635-1	천	86	28	공주시
좌2	공주시	계룡면	구왕리	724-2	천	936	158	조명준
좌2	공주시	계룡면	구왕리	787-1	천	1,540	222	김기찬
좌3	공주시	계룡면	구왕리	555	담	1,064	50	김석호
좌3	공주시	계룡면	구왕리	566	담	1,881	9	유원기
좌3	공주시	계룡면	구왕리	562-2	담	2,621	4	강봉승
우1	공주시	계룡면	구왕리	793	담	1,626	125	이경환
우2	공주시	계룡면	구왕리	941	도	9,114	248	국(국토교통부)

: 189					: 1			
구	시	면	리	구	구	구	구	
우2	공주시	계룡면	구왕리	764	담	36,116	70	전산법씨중현공파대종중
우3	공주시	계룡면	구왕리	785	담	1,752	108	서장희
우3	공주시	계룡면	구왕리	783-6	담	1,917	6	조병철
우3	공주시	계룡면	구왕리	773	천	512	512	전상구
우3	공주시	계룡면	구왕리	770	천	195	4	오문호
우3	공주시	계룡면	구왕리	772	담	5,980	566	한국농어촌공사
우3	공주시	계룡면	구왕리	737	담	5,051	150	박수용
우3	공주시	계룡면	구왕리	산49	담	43,537	22	보정오씨대종공파상지인자손중친회
우3	공주시	계룡면	구왕리	738-3	담	1,970	10	강종유씨휘창필주사공문중
우3	공주시	계룡면	구왕리	736	천	635	2	보정오씨대종공파상지인자손중친회
우3	공주시	계룡면	구왕리	783-2	담	2,250	514	보정오씨대종공파상지인자손중친회
우3	공주시	계룡면	구왕리	783-1	담	2,222	191	서장길
우4	공주시	계룡면	구왕리	735	담	2,066	34	삼척전씨중중
우4	공주시	계룡면	구왕리	산58	담	39,372	95	전주이씨면대군백파도정공파중중
우5	공주시	계룡면	구왕리	733	담	2,469	161	이종만
우6	공주시	계룡면	구왕리	산57-1	담	23,901	152	오문호
우7	공주시	계룡면	구왕리	515-3	담	658	202	김갑철
우7	공주시	계룡면	구왕리	645	담	3,488	135	박미자
우7	공주시	계룡면	구왕리	644	담	2,463	9	나주정씨대종계문중
우7	공주시	계룡면	구왕리	642	천	212	212	정규문
우7	공주시	계룡면	구왕리	633-1	천	238	30	국(국토교통부)
우7	공주시	계룡면	구왕리	633-2	담	288	3	나주정씨대종계문중
우7	공주시	계룡면	구왕리	633-3	담	1,243	31	정규문
우7	공주시	계룡면	구왕리	633-4	담	2,506	51	나주정씨대종계문중
우8	공주시	계룡면	구왕리	959	도	3,084	891	국(국토교통부)
우8	공주시	계룡면	구왕리	621	천	1,855	4	정규환
우8	공주시	계룡면	구왕리	544-4	천	426	78	이경섭
우8	공주시	계룡면	구왕리	546	천	1,355	28	나주정씨대종계문중
우8	공주시	계룡면	구왕리	557	천	3,372	236	유진곤
우8	공주시	계룡면	구왕리	556	천	63	63	유진곤
우8	공주시	계룡면	구왕리	560	천	1,365	52	정규서
우8	공주시	계룡면	구왕리	산76	담	25,860	20	김관식
우8	공주시	계룡면	구왕리	912	천	321	321	한상복
우8	공주시	계룡면	구왕리	산75	담	595	9	김관식
우8	공주시	계룡면	구왕리	913-1	천	1,458	2	이기범
우8	공주시	계룡면	구왕리	산78-1	담	74,380	3	나주정씨대종계문중
우8	공주시	계룡면	구왕리	산72	담	46,192	83	김관식

: 285				:				
구	시	면	리	세대	세대	세대	세대	비고
좌1	공주시	반포면	하신리	230	담	76	7	장문연
좌3	공주시	반포면	하신리	386	도	1,894	60	국(국토교통부)
좌4	공주시	반포면	하신리	384	도	7,071	57	국(국토교통부)
좌4	공주시	반포면	하신리	206- 2	도	63	2	공주군
좌5	공주시	반포면	하신리	143	담	1,395	146	이영익
좌5	공주시	반포면	하신리	395	도	793	3	국(국토교통부)
좌5	공주시	반포면	하신리	151- 1	전	155	80	김왕섭
좌5	공주시	반포면	하신리	150- 1	대	369	1	김득용
좌5	공주시	반포면	하신리	151- 2	전	63	17	김왕섭
좌5	공주시	반포면	하신리	150	대	649	12	김원순
좌5	공주시	반포면	하신리	176- 4	임	1,130	5	조병선
우1	공주시	반포면	하신리	379	천	56,444	30	국(국토교통부)
우1	공주시	반포면	하신리	234	담	757	20	이은숙
우2	공주시	반포면	하신리	400	도	2,281	9	국(국토교통부)
우2	공주시	반포면	하신리	234- 1	담	33	15	국(국토교통부)
우2	공주시	반포면	하신리	239- 2	도	192	1	공주군
우2	공주시	반포면	하신리	239- 3	담	316	1	국(국토교통부)
우3	공주시	반포면	하신리	250- 2	담	83	17	최응락
우3	공주시	반포면	하신리	241	담	2,469	40	송옥순
우3	공주시	반포면	하신리	240	담	764	35	김난향
우3	공주시	반포면	하신리	239- 1	담	1,036	18	이청자
우4	공주시	반포면	하신리	394	도	159	83	국(국토교통부)
우4	공주시	반포면	하신리	253- 4	담	331	4	김일태
우5	공주시	반포면	하신리	385	구	13,911	3,248	국(농림축산식품부)
우5	공주시	반포면	하신리	172	전	754	65	김복태

: 269				:				
좌1	공주시	반포면	공암리	546- 6	답	514	33	김명자
좌1	공주시	반포면	공암리	546- 8	답	2,435	64	김명자
좌1	공주시	반포면	공암리	546- 58	천	121	121	충청남도
좌1	공주시	반포면	공암리	546- 9	답	2,184	126	김종오
좌1	공주시	반포면	공암리	546- 10	답	1,740	72	서홍식
좌1	공주시	반포면	공암리	546- 12	답	1,278	36	남종우
좌1	공주시	반포면	공암리	552	구	12,832	2,103	국(농림축산식품부)
좌1	공주시	반포면	공암리	559- 10	구	77	10	국(농림축산식품부)
좌1	공주시	반포면	공암리	222- 4	답	526	116	이은호
좌1	공주시	반포면	공암리	222- 5	답	1,446	100	서광현
좌1	공주시	반포면	공암리	222- 6	천	1,730	18	서해광
좌1	공주시	반포면	공암리	546- 74	답	2,322	68	최계영
좌1	공주시	반포면	공암리	546- 77	천	36	2	김정식
좌1	공주시	반포면	공암리	552- 6	구	9	5	국(농림축산식품부)
좌1	공주시	반포면	공암리	283- 1	답	1,729	101	박정규
좌1	공주시	반포면	공암리	546- 11	답	1,056	31	서정호
좌1	공주시	반포면	공암리	222- 3	답	536	60	임태환
좌1	공주시	반포면	공암리	217- 13	답	950	41	서병찬
좌1	공주시	반포면	공암리	546- 83	천	1,346	3	송경옥
좌1	공주시	반포면	공암리	217- 15	답	3,158	90	서영호
좌1	공주시	반포면	공암리	217- 1	답	3,727	106	박란희
좌2	공주시	반포면	공암리	304	천	169	8	서원생
좌3	공주시	반포면	공암리	산8	임	35,901	281	이접수
우1	공주시	반포면	공암리	546- 27	계	742	292	국(국토교통부)
우1	공주시	반포면	공암리	185- 6	천	163	72	서건운
우1	공주시	반포면	공암리	186- 2	답	1,018	23	최춘하
우1	공주시	반포면	공암리	187	답	1,534	78	최춘하
우1	공주시	반포면	공암리	552- 1	구	12	5	국(농림축산식품부)
우1	공주시	반포면	공암리	188	답	846	6	최춘하
우1	공주시	반포면	공암리	559- 8	구	294	294	국(농림축산식품부)
우1	공주시	반포면	공암리	222- 7	천	656	366	서월래
우1	공주시	반포면	공암리	546- 47	천	3,006	1,720	국(국토교통부)
우1	공주시	반포면	공암리	0- 2	가	-	95	0
우1	공주시	반포면	공암리	546- 48	천	17	17	국(국토교통부)
우1	공주시	반포면	공암리	268- 4	답	1,134	14	사단법인중현서원
우1	공주시	반포면	공암리	268- 5	답	1,531	81	사단법인중현서원
우1	공주시	반포면	공암리	275- 2	답	278	1	공주군
우1	공주시	반포면	공암리	275- 4	도	334	3	공주군
우1	공주시	반포면	공암리	276- 3	대	62	6	공주시
우1	공주시	반포면	공암리	276- 2	도	13	5	공주군
우1	공주시	반포면	공암리	546- 15	천	674	674	국(국토교통부)

: 269				:				
우1	공주시	반포면	공암리	217- 4	임	1,637	1,552	명진복
우2	공주시	반포면	공암리	275- 3	천	850	6	홍미선
우2	공주시	반포면	공암리	309	답	420	43	홍미선
우2	공주시	반포면	공암리	311	천	1,018	5	송혜선

: 294									
좌1	공주시	반포면	봉곡리	568	도	2,202	152		국(국토교통부)
좌1	공주시	반포면	봉곡리	215	전	112	8		이운영
좌1	공주시	반포면	봉곡리	269	담	1,595	32		한은교
좌1	공주시	반포면	봉곡리	266	담	1,981	118		선종윤
좌1	공주시	반포면	봉곡리	261- 2	잠	1,954	3		서근호
좌1	공주시	반포면	봉곡리	219- 3	전	450	1		채창목
좌1	공주시	반포면	봉곡리	257	전	770	34		조호현
좌1	공주시	반포면	봉곡리	228- 1	도	136	20		국(법무부)
좌1	공주시	반포면	봉곡리	271- 1	담	3,350	2,167		국(건설교통부)
좌1	공주시	반포면	봉곡리	43- 1	담	483	79		국(재무부)
좌1	공주시	반포면	봉곡리	44- 1	담	1,333	25		김관우
좌1	공주시	반포면	봉곡리	218- 1	천	-	28		
좌1	공주시	반포면	봉곡리	44- 2	담	1,919	13		정재철
좌1	공주시	반포면	봉곡리	45	담	1,294	8		민경선
좌1	공주시	반포면	봉곡리	216	전	543	16		이운영
좌1	공주시	반포면	봉곡리	216- 1	전	504	47		유경희
좌1	공주시	반포면	봉곡리	218	전	1,182	10		박희자
좌1	공주시	반포면	봉곡리	229- 1	전	239	78		양재천
좌1	공주시	반포면	봉곡리	272- 1	담	3,677	3		윤석현
좌1	공주시	반포면	봉곡리	271	담	1,835	68		이운봉
좌1	공주시	반포면	봉곡리	45- 1	천	557	557		공주시
좌1	공주시	반포면	봉곡리	216- 3	천	92	92		공주시
좌1	공주시	반포면	봉곡리	217	천	407	407		공주시
좌1	공주시	반포면	봉곡리	271- 2	천	167	167		공주시
좌1	공주시	반포면	봉곡리	228	전	1,236	96		조성준
좌2	공주시	반포면	봉곡리	87	전	255	72		오성수
좌2	공주시	반포면	봉곡리	69- 1	전	235	22		조경구
좌3	공주시	반포면	봉곡리	92	전	188	51		이혜선
좌4	공주시	반포면	봉곡리	171	전	331	33		이혜선
좌4	공주시	반포면	봉곡리	171- 1	전	922	55		이운영
좌4	공주시	반포면	봉곡리	173	전	340	8		공주시(주)공 수공과 진흥산공중
좌4	공주시	반포면	봉곡리	172	담	982	38		이호기
좌4	공주시	반포면	봉곡리	175	대	417	41		최준석
좌4	공주시	반포면	봉곡리	584	도	20	3		국(국토교통부)
좌4	공주시	반포면	봉곡리	176	대	446	106		이병주
우1	공주시	반포면	봉곡리	273- 5	임	3,080	68		국(건설교통부)
우1	공주시	반포면	봉곡리	42	담	2,972	21		이운영
우1	공주시	반포면	봉곡리	41- 1	천	161	161		공주시
우1	공주시	반포면	봉곡리	273	담	1,298	10		서해병
우1	공주시	반포면	봉곡리	42- 2	천	272	272		공주시
우2	공주시	반포면	봉곡리	557	구	22,347	7,486		국(농림축산식품부)

: 294									
우2	공주시	반포면	봉곡리	214- 1	전	192	29		서옥희
우2	공주시	반포면	봉곡리	214- 3	전	311	17		서옥희
우2	공주시	반포면	봉곡리	213- 7	대	37	1		박기순
우2	공주시	반포면	봉곡리	213- 3	전	374	11		이광한
우2	공주시	반포면	봉곡리	213- 4	전	780	26		이택연
우2	공주시	반포면	봉곡리	234- 1	전	281	124		공주시
우2	공주시	반포면	봉곡리	213- 5	전	483	38		이길호
우2	공주시	반포면	봉곡리	233- 1	전	110	103		지영준
우2	공주시	반포면	봉곡리	255- 10	대	241	209		태산종합건설주식회사
우2	공주시	반포면	봉곡리	255- 8	임	545	45		국(건설교통부)
우2	공주시	반포면	봉곡리	232	전	493	1		이승호
우2	공주시	반포면	봉곡리	213- 1	전	773	6		
우2	공주시	반포면	봉곡리	233	전	1,430	21		재단법인중 경문화재 연구원
우3	공주시	반포면	봉곡리	91- 1	대	800	16		오수일
우4	공주시	반포면	봉곡리	184	담	63	33		이혜선
우4	공주시	반포면	봉곡리	181	전	826	195		백종섭
우4	공주시	반포면	봉곡리	180- 1	전	413	32		이정석
우4	공주시	반포면	봉곡리	569	도	1,441	93		국(국토교통부)
우4	공주시	반포면	봉곡리	산13- 1	임	1,653	366		송은주
우4	공주시	반포면	봉곡리	180- 2	대	575	17		오운세
우4	공주시	반포면	봉곡리	177	전	539	36		백종섭
우4	공주시	반포면	봉곡리	167- 25	도	1,390	76		이혜선
우4	공주시	반포면	봉곡리	167- 24	도	430	32		이혜선

: 293													
좌4	공주시	반포면	봉곡리	산5- 12	임	21,421	581						이건설
좌4	공주시	반포면	봉곡리	32	담	2,040	54						이복규
좌4	공주시	반포면	봉곡리	111- 8	담	403	56						김홍윤
좌4	공주시	반포면	봉곡리	19	담	714	5						조항덕
좌4	공주시	반포면	봉곡리	33- 1	담	2,864	85						유영숙
좌4	공주시	반포면	봉곡리	33- 3	천	237	237						공주시
좌5	공주시	반포면	봉곡리	143- 4	도	5,511	162						국(법무부)
좌5	공주시	반포면	봉곡리	143- 2	담	49	4						국(법무부)
좌5	공주시	반포면	봉곡리	143- 1	담	71	71						국(법무부)
좌5	공주시	반포면	봉곡리	111- 5	도	60	1						공주군
좌5	공주시	반포면	봉곡리	111- 6	담	677	3						김홍윤
좌5	공주시	반포면	봉곡리	111- 9	담	58	4						김홍윤
좌5	공주시	반포면	봉곡리	산1- 28	도	163	3						전주이씨부 사공과 중중회
좌5	공주시	반포면	봉곡리	564	도	387	387						국(국토교 통부)
우2	공주시	반포면	공암리	565	구	-	954						
우2	공주시	반포면	봉곡리	557	구	22,347	10,338						국(농림축 산식품부)
우2	공주시	반포면	봉곡리	142- 1	담	615	153						정성진
우2	공주시	반포면	봉곡리	141- 2	전	456	38						정성진
우2	공주시	반포면	봉곡리	141- 3	도	419	17						국(법무부)
우2	공주시	반포면	봉곡리	141- 4	전	61	4						서해용
우2	공주시	반포면	봉곡리	559	도	238	17						국(국토교 통부)
우2	공주시	반포면	봉곡리	105- 3	전	975	64						서상호
우2	공주시	반포면	봉곡리	105- 1	담	1,765	179						이병근
우2	공주시	반포면	봉곡리	34	담	205	10						여성갑
우2	공주시	반포면	봉곡리	35	담	1,523	43						서혜선
우2	공주시	반포면	봉곡리	38	담	1,612	147						박태석
우2	공주시	반포면	봉곡리	산1- 22	임	49,846	140						전주이씨부 사공과 중중회
우2	공주시	반포면	봉곡리	141- 1	전	1,869	268						서해용
우2	공주시	반포면	봉곡리	44- 3	천	8	8						공주시
우2	공주시	반포면	봉곡리	44- 4	천	83	83						공주시
우2	공주시	반포면	봉곡리	48- 7	천	64	64						공주시
우2	공주시	반포면	봉곡리	51- 3	천	579	579						공주시
우2	공주시	반포면	봉곡리	43	담	191	191						국(재무부)
우2	공주시	반포면	봉곡리	43- 1	담	483	483						국(재무부)
우2	공주시	반포면	봉곡리	41	담	2,586	30						최진현

: 293													



소하천 예정지의 지정(변경·폐지)에 관한 고시

「 」 4 3 2 3 · 4  
 ( · ) , ( )  
 , ) .

2017 1 2

(水系)			
			(㎡)
	500	111	14,098
	266- 1	51	4,344
	227	57	6,786
	503- 4	135	19,702
	344	32	3,791
	69- 6	56	3,666
	225	가 1	19
	607	64	5,840
	1	68	14,633
	335	39	7,647
	5	54	5,997

(水系)				(㎡)	( . )
		178- 4	23	2,828	
		959	47	6,478	
		522	82	9,121	
		642- 80	43	3,546	
		430- 22	51	3,503	
		643	62	6,658	
		817	14	683	
	가	193- 3	57	5,840	
		103- 10	27	1,618	
		947	26	1,902	
	1	923	50	7,678	
		229- 3	67	3,783	
		546- 6	81	9,277	
		568	29	1,475	
		121	24	3,061	

첨부서류: 1. 소하천 예정지로 포함된 토지의 세목조사

2. 해당 소하천 예정지의 지형도면으로서 1천500분의 1 이상의 지적이 표시된 도면

# 1. 소하천예정지 총괄표

# 탑곡천소하천예정지집계표

(EA)

			가														
			-	-	2	3	5	-	-	-	-	-	-	-	-	1	11
			1	-	63	3	22	-	2	-	-	6	-	1	-	2	100
		(EA)	1	-	65	6	27	-	2	-	-	6	-	1	-	3	111

# 탑곡천소하천예정지총괄표

(m)

			가														
			-	-	141	65	96	-	-	-	-	-	-	-	-	53	355
			73	-	10,825	206	1,559	-	300	-	-	280	-	67	-	433	13,743
		(m)	73	-	10,966	271	1,655	-	300	-	-	280	-	67	-	486	14,098

# 용 목 천 소 하 천 예 정 지 집 계 표

(EA)

			가														
			2	2	25	4	13	-	1	-	-	3	-	-	-	1	51
		(EA)	2	2	25	4	13	-	1	-	-	3	-	-	-	1	51

# 용 목 천 소 하 천 예 정 지 총 괄 표

(m)

			가														
			166	510	2,813	284	400		20			36				115	4,344
		(m)	166	510	2,813	284	400		20			36				115	4,344

# 요골천소하천예정지집계표

(EA)

	가															
	-	-	29	2	5	-	7	-	-	11	-	-	-	3	57	
(EA)	-	-	29	2	5	-	7	-	-	11	-	-	-	3	57	

# 요골천소하천예정지총괄표

(m)

	가															
	-	-	4,502	13	322	-	441	-	-	956	-	-	-	552	6,786	
(m)	-	-	4,502	13	322	-	441	-	-	956	-	-	-	552	6,786	

# 입 동 천 소 하 천 예 정 지 집 계 표

(EA)

			가														
			1	6	84	5	25	-	5	2	1	5	-	-	-	1	135
		(EA)	1	6	84	5	25	-	5	2	1	5	-	-	-	1	135

# 입 동 천 소 하 천 예 정 지 총 괄 표

(㎡)

			가														
			48	168	14,613	327	2,838	-	1,074	268	58	209	-	-	-	99	19,702
		(㎡)	48	168	14,613	327	2,838	-	1,074	268	58	209	-	-	-	99	19,702

# 윗말천소하천예정지집계표

(EA)

	가															
	-	1	16	1	8	-	-	-	-	-	4	-	-	1	1	32
(EA)	-	1	16	1	8	-	-	-	-	-	4	-	-	1	1	32

# 윗말천소하천예정지총괄표

(m)

	가															
	-	110	1,940	125	527	-	-	-	-	-	991	-	-	80	18	3,791
(m)	-	110	1,940	125	527	-	-	-	-	-	991	-	-	80	18	3,791

# 증 땀 천 소 하 천 예 정 지 집 계 표

(EA)

			가														
			-	2	44	-	9	-	1	-	-	-	-	-	-	-	56
(EA)			-	2	44	-	9	-	1	-	-	-	-	-	-	-	56

# 증 땀 천 소 하 천 예 정 지 총 괄 표

(㎡)

			가														
			-	160	3,361	-	129	-	16	-	-	-	-	-	-	-	3,666
(㎡)			-	160	3,361	-	129	-	16	-	-	-	-	-	-	-	3,666

# 증산천소하천예정지집계표

(EA)

	가														1	1		
가	-	-	-	-	-	-	-	-	-	-	-	-	-	-	-	-	1	1
(EA)	-	-	-	-	-	-	-	-	-	-	-	-	-	-	-	-	1	1

# 증산천소하천예정지총괄표

(㎡)

	가														19	19		
가	-	-	-	-	-	-	-	-	-	-	-	-	-	-	-	-	19	19
(㎡)	-	-	-	-	-	-	-	-	-	-	-	-	-	-	-	-	19	19

# 삼거리천소하천예정지집계표

(EA)

			가														
			1	-	13	-	16	-	13	-	-	17	-	1	-	3	64
		(EA)	1	-	13	-	16	-	13	-	-	17	-	1	-	3	64

# 삼거리천소하천예정지총괄표

(m)

			가														
			75	-	1,964	-	495	-	1,597	-	-	1,431	-	1	-	277	5,840
		(m)	75	-	1,964	-	495	-	1,597	-	-	1,431	-	1	-	277	5,840

# 내 문 천 소 하 천 예 정 지 집 계 표

(EA)

			가														
			-	1	27	2	8	-	10	1	-	7	-	-	-	4	60
			-	-	3	-	1	-	1	-	-	-	-	-	-	3	8
		(EA)	-	1	30	2	9	-	11	1	-	7	-	-	-	7	68

# 내 문 천 소 하 천 예 정 지 총 괄 표

(m)

			가														
			-	35	6,157	86	1,457	-	1,305	118	-	1,083	-	-	-	2,633	12,874
			-	-	717	-	208	-	398	-	-	-	-	-	-	436	1,759
		(m)	-	35	6,874	86	1,665	-	1,703	118	-	1,083	-	-	-	3,069	14,633

# 구 자 골 천 소 하 천 예 정 지 집 계 표

(EA)

			가														
			-	1	22	-	3	-	8	-	-	1	-	-	-	4	39
		(EA)	-	1	22	-	3	-	8	-	-	1	-	-	-	4	39

# 구 자 골 천 소 하 천 예 정 지 총 괄 표

(m)

			가														
				36	4,401		281		1,988			349				592	7,647
		(m)		36	4,401		281		1,988			349				592	7,647

# 쌍 달 천 소 하 천 예 정 지 집 계 표

(EA)

			가														
			-	1	39	-	3	-	2	-	-	3	-	-	-	6	54
(EA)			-	1	39	-	3	-	2	-	-	3	-	-	-	6	54

# 쌍 달 천 소 하 천 예 정 지 총 괄 표

(m)

			가														
			-	22	4,878	-	221	-	260	-	-	275	-	-	-	341	5,997
(m)			-	22	4,878	-	221	-	260	-	-	275	-	-	-	341	5,997

# 전 평 골 천 소 하 천 예 정 지 집 계 표

(EA)

			가														
			-	1	15	-	5	1	-	-	-	-	1	-	-	-	23
		(EA)	-	1	15	-	5	1	-	-	-	-	1	-	-	-	23

# 전 평 골 천 소 하 천 예 정 지 총 괄 표

(㎡)

			가														
			-	49	2,123	-	613	31	-	-	-	-	12	-	-	-	2,828
		(㎡)	-	49	2,123	-	613	31	-	-	-	-	12	-	-	-	2,828

# 나물골천소하천예정지집계표

(EA)

구분	구	동	리	가													합계	
				1	2	3	4	5	6	7	8	9	10	11	12			
				-	3	18	4	4	-	5	1	-	7	-	1	-	4	47
			(EA)	-	3	18	4	4	-	5	1	-	7	-	1	-	4	47

# 나물골천소하천예정지총괄표

(㎡)

구분	구	동	리	가													합계	
				1	2	3	4	5	6	7	8	9	10	11	12			
				-	467	2,789	131	628	-	1,128	6	-	761	-	77	-	491	6,478
			(㎡)	-	467	2,789	131	628	-	1,128	6	-	761	-	77	-	491	6,478

# 유계천소하천예정지집계표

(EA)

			가														
			-	8	42	1	12	1	5	-	-	5	-	1	-	7	82
		(EA)	-	8	42	1	12	1	5	-	-	5	-	1	-	7	82

# 유계천소하천예정지총괄표

(m)

			가														
			-	309	4,616	79	614	974	357	-	-	391	-	19	-	1,762	9,121
		(m)	-	309	4,616	79	614	974	357	-	-	391	-	19	-	1,762	9,121

# 송 망 천 소 하 천 예 정 지 집 계 표

(EA)

			가														
			-	1	21	2	3	-	5	-	-	7	-	-	1	3	43
		(EA)	-	1	21	2	3	-	5	-	-	7	-	-	1	3	43

# 송 망 천 소 하 천 예 정 지 총 괄 표

(m)

			가														
			-	39	1,712	284	87	-	699	-	-	656	-	-	3	66	3,546
		(m)	-	39	1,712	284	87	-	699	-	-	656	-	-	3	66	3,546

# 작은말천소하천예정지집계표

(EA)

			가														
			-	1	30	1	7	-	2	-	-	4	4	-	-	1	50
			-	-	1	-	-	-	-	-	-	-	-	-	-	-	1
		(EA)	-	1	31	1	7	-	2	-	-	4	4	-	-	1	51

# 작은말천소하천예정지총괄표

(m)

			가														
			-	158	2,410	5	249	-	74	-	-	136	301	-	-	16	3,349
			-	-	154	-	-	-	-	-	-	-	-	-	-	-	154
		(m)	-	158	2,564	5	249	-	74	-	-	136	301	-	-	16	3,503

# 소 학 천 소 하 천 예 정 지 집 계 표

(EA)

			가														
			-	5	30	1	14	-	3	2	-	5	-	2	-	-	62
(EA)			-	5	30	1	14	-	3	2	-	5	-	2	-	-	62

# 소 학 천 소 하 천 예 정 지 총 괄 표

(m)

			가														
				308	4,121	9	1,713		44	62		235		166			6,658
(m)				308	4,121	9	1,713		44	62		235		166			6,658

# 별문이천소하천예정지집계표

(EA)

구분	구	군	읍	면	가											합계			
					1	2	3	4	5	6	7	8	9	10	11		12		
					-	1	6	2	2	-	1	-	-	2	-	-	-	-	14
				(EA)	-	1	6	2	2	-	1	-	-	2	-	-	-	-	14

# 별문이천소하천예정지총괄표

(㎡)

구분	구	군	읍	면	가											합계			
					1	2	3	4	5	6	7	8	9	10	11		12		
					-	2	445	31	37	-	6	-	-	162	-	-	-	-	683
				(㎡)	-	2	445	31	37	-	6	-	-	162	-	-	-	-	683

# 가 마을 천 소 하 천 예 정 지 집 계 표

(EA)

	가															
		1	3	41	1	8	-	1	-	-	-	-	-	1	1	
가		1	3	41	1	8	-	1	-	-	-	-	-	1	1	57
	(EA)	1	3	41	1	8	-	1	-	-	-	-	-	1	1	57

# 가 마을 천 소 하 천 예 정 지 총 괄 표

(m)

	가															
		9	107	5,416	14	205	-	48	-	-	2	-	-	39	-	
가		9	107	5,416	14	205	-	48	-	-	2	-	-	39	-	5,840
	(m)	9	107	5,416	14	205	-	48	-	-	2	-	-	39	-	5,840

# 송정천소하천예정지집계표

(EA)

			가														
			-	4	12	1	6	-	1	-	-	2	-	-	1	-	27
		(EA)	-	4	12	1	6	-	1	-	-	2	-	-	1	-	27

# 송정천소하천예정지총괄표

(m)

			가														
			-	424	818	5	110	-	11	-	-	206	-	-	44	-	1,618
		(m)	-	424	818	5	110	-	11	-	-	206	-	-	44	-	1,618

## 상 정 말 천 소 하 천 예 정 지 집 계 표

(EA)																	
			가														
			-	1	13	1	9	-	-	-	-	-	2	-	-	-	26
		(EA)	-	1	13	1	9	-	-	-	-	-	2	-	-	-	26

## 상 정 말 천 소 하 천 예 정 지 총 괄 표

(m)																	
			가														
			-	13	919	45	825	-	-	-	-	-	100	-	-	-	1,902
		(m)	-	13	919	45	825	-	-	-	-	-	100	-	-	-	1,902

# 반송 1천소하천예정지집계표

(EA)

구분	구	군	읍	면	가										합계				
					1	2	3	4	5	6	7	8	9	10					
1					-	-	36	-	2	-	2	-	-	4	-	-	-	6	50
				(EA)	-	-	36	-	2	-	2	-	-	4	-	-	-	6	50

# 반송 1천소하천예정지총괄표

(㎡)

구분	구	군	읍	면	가										합계				
					1	2	3	4	5	6	7	8	9	10					
1					-	-	6,825	-	87	-	75	-	-	102	-	-	-	589	7,678
				(㎡)	-	-	6,825	-	87	-	75	-	-	102	-	-	-	589	7,678

# 수 물 도 천 소 하 천 예 정 지 집 계 표

(EA)

구분	구분	구분	가													합계	
			1	22	11	15	-	5	1	-	11	-	-	-	1		
			-	1	22	11	15	-	5	1	-	11	-	-	-	1	67
(EA)			-	1	22	11	15	-	5	1	-	11	-	-	-	1	67

# 수 물 도 천 소 하 천 예 정 지 총 괄 표

(m)

구분	구분	구분	가													합계	
			60	1,512	662	761	-	252	21	-	497	-	-	-	18		
			-	60	1,512	662	761	-	252	21	-	497	-	-	-	18	3,783
(m)			-	60	1,512	662	761	-	252	21	-	497	-	-	-	18	3,783

# 길 만 천 소 하 천 예 정 지 집 계 표

(EA)

			가															
			-	5	44	4	2	-	3	-	1	6	1	-	-	15	81	
(EA)			-	5	44	4	2	-	3	-	1	6	1	-	-	15	81	

# 길 만 천 소 하 천 예 정 지 총 괄 표

(m)

			가															
			-	71	5,986	102	14	-	77	-	3	619	424	-	-	1,981	9,277	
(m)			-	71	5,986	102	14	-	77	-	3	619	424	-	-	1,981	9,277	

# 정 광 터 천 소 하 천 예 정 지 집 계 표

(EA)

			가														
			-	1	3	2	8	-	1	1	-	13	-	-	-	-	29
		(EA)	-	1	3	2	8	-	1	1	-	13	-	-	-	-	29

# 정 광 터 천 소 하 천 예 정 지 총 괄 표

(m)

			가														
			-	11	90	2	344	-	7	121	-	900	-	-	-	-	1,475
		(m)	-	11	90	2	344	-	7	121	-	900	-	-	-	-	1,475

# 원 당 천 소 하 천 예 정 지 집 계 표

(EA)

			가														
			-	-	2	-	-	-	-	-	-	-	-	-	-	-	2
			-	-	10	4	4	-	-	-	-	4	-	-	-	-	22
		(EA)	-	-	12	4	4	-	-	-	-	4	-	-	-	-	24

# 원 당 천 소 하 천 예 정 지 총 괄 표

(㎡)

			가														
			-	-	216	-	-	-	-	-	-	-	-	-	-	-	216
			-	-	2,034	112	302	-	-	-	-	397	-	-	-	-	2,845
		(㎡)	-	-	2,250	112	302	-	-	-	-	397	-	-	-	-	3,061

## 2. 소하천예정지 지번조서

: 001				:							
좌1	공주시	유구읍	문금리	865-7	도	12,426	37				국(건설부)
좌1	공주시	유구읍	문금리	839	천	143,380	53				국(건설부)
좌1	공주시	유구읍	문금리	825-2	담	175	33				민완기
좌1	공주시	유구읍	문금리	825-3	도	63	8				국(건설부)
좌1	공주시	유구읍	문금리	825-1	도	109	32				변종연
좌1	공주시	유구읍	문금리	826-2	대	787	61				민완기
좌1	공주시	유구읍	문금리	826-7	대	15	3				민완기
좌1	공주시	유구읍	문금리	826-8	대	138	1				민완기
좌6	공주시	유구읍	탐곡리	500	천	151,365	396				국(국토교 통부)
좌3	공주시	유구읍	탐곡리	122-1	담	7,008	123				윤종철
좌3	공주시	유구읍	탐곡리	180-2	도	20	16				공주군
좌3	공주시	유구읍	탐곡리	179-4	담	1,693	240				이정연
좌3	공주시	유구읍	탐곡리	179-1	도	192	2				임장호
좌3	공주시	유구읍	탐곡리	179-5	담	1,795	111				유석희
좌3	공주시	유구읍	탐곡리	179-2	담	519	401				유석희
좌3	공주시	유구읍	탐곡리	170-2	담	1,164	313				이연우
좌3	공주시	유구읍	탐곡리	170-1	담	1,200	144				김교환
좌3	공주시	유구읍	탐곡리	169	담	278	9				이연우
좌3	공주시	유구읍	탐곡리	171-6	담	2,056	1,376				윤형노
좌3	공주시	유구읍	탐곡리	171-5	담	1,722	213				이용진
좌3	공주시	유구읍	탐곡리	171-2	담	3,068	480				이연우
좌3	공주시	유구읍	탐곡리	124	담	162	2				김교환
좌4	공주시	유구읍	탐곡리	61	담	175	101				이초기
좌4	공주시	유구읍	탐곡리	77	담	4,453	130				이초기
좌4	공주시	유구읍	탐곡리	79-1	담	823	390				권오철
좌4	공주시	유구읍	탐곡리	79-2	도	76	76				공주군
좌4	공주시	유구읍	탐곡리	87-1	담	450	244				권오철
좌4	공주시	유구읍	탐곡리	87-2	도	248	220				공주군
좌4	공주시	유구읍	탐곡리	503	도	3,623	279				국(국토교 통부)
좌4	공주시	유구읍	탐곡리	94-2	대	397	2				최성규
좌4	공주시	유구읍	탐곡리	64-4	도	-	5				
좌4	공주시	유구읍	탐곡리	189-2	도	7	7				공주군
좌4	공주시	유구읍	탐곡리	189-1	담	344	27				권혁필
좌4	공주시	유구읍	탐곡리	180-1	담	1,944	366				권혁필
좌4	공주시	유구읍	탐곡리	88-2	도	69	65				김영복
좌4	공주시	유구읍	탐곡리	88-3	담	920	33				김창환
좌5	공주시	유구읍	탐곡리	22	천	3,098	17				이은상
좌5	공주시	유구읍	탐곡리	63-2	천	625	37				이봉상
좌5	공주시	유구읍	탐곡리	63-1	담	945	11				임복례
좌5	공주시	유구읍	탐곡리	517	도	2,149	385				국(국토교 통부)

: 001				:							
좌6	공주시	유구읍	탐곡리	283	천	175	126				신일순
좌6	공주시	유구읍	탐곡리	448-1	담	1,130	5				탐산새마을 회
좌6	공주시	유구읍	탐곡리	448-2	담	2,020	346				이용복
좌6	공주시	유구읍	탐곡리	447	담	2,202	443				이용복
좌6	공주시	유구읍	탐곡리	528	도	744	1				국(국토교 통부)
좌6	공주시	유구읍	탐곡리	445-2	담	658	8				윤국환
좌6	공주시	유구읍	탐곡리	445-3	담	1,762	315				정옥예
좌6	공주시	유구읍	탐곡리	477-1	대	1,121	138				김교준
좌6	공주시	유구읍	탐곡리	475-1	담	565	194				김교선
좌6	공주시	유구읍	탐곡리	475-3	도	106	8				김교봉
좌6	공주시	유구읍	탐곡리	475-4	담	727	80				김교선
좌6	공주시	유구읍	탐곡리	474-1	담	1,749	278				이경구
좌6	공주시	유구읍	탐곡리	474-2	도	205	16				공주군
좌6	공주시	유구읍	탐곡리	508	도	1,210	48				국(국토교 통부)
좌6	공주시	유구읍	탐곡리	490	담	1,792	175				이돈구
좌6	공주시	유구읍	탐곡리	491	담	192	63				이돈구
좌6	공주시	유구읍	탐곡리	282-1	천	1,008	47				신일순
좌6	공주시	유구읍	탐곡리	512	도	817	193				국(국토교 통부)
좌6	공주시	유구읍	탐곡리	283-2	도	36	36				강옥희
좌6	공주시	유구읍	탐곡리	283-1	담	331	22				김봉진
좌7	공주시	유구읍	탐곡리	405-1	담	545	3				김교용
좌7	공주시	유구읍	탐곡리	405-2	담	3,491	7				김국선
좌7	공주시	유구읍	탐곡리	404-2	담	1,686	248				강희선
좌7	공주시	유구읍	탐곡리	526	도	668	5				국(건설부)
좌7	공주시	유구읍	탐곡리	451	담	317	162				강희선
좌7	공주시	유구읍	탐곡리	404-1	담	1,997	73				김교용
우1	공주시	유구읍	문금리	824-1	도	17	4				문철찬
우1	공주시	유구읍	문금리	874	도	79	15				국(건설부)
우1	공주시	유구읍	문금리	824-2	담	276	108				문길종
우2	공주시	유구읍	탐곡리	162	담	168	117				이상순
우2	공주시	유구읍	탐곡리	161	담	2,580	10				이상덕
우2	공주시	유구읍	탐곡리	127-3	담	1,440	90				이상순
우2	공주시	유구읍	탐곡리	163	담	2,167	56				지영환
우3	공주시	유구읍	탐곡리	32-1	담	324	197				윤국환
우3	공주시	유구읍	탐곡리	60	담	6,202	293				김창욱
우4	공주시	유구읍	탐곡리	271-1	담	522	21				김국선
우4	공주시	유구읍	탐곡리	272-1	담	278	78				윤국환
우4	공주시	유구읍	탐곡리	31-1	담	638	99				윤국환
우4	공주시	유구읍	탐곡리	29	담	2,102	214				윤흥기
우6	공주시	유구읍	탐곡리	산58	임	140,727	140				이봉주

: 001				:				
우6	공주시	유구읍	탐곡리	285	전	1,597	27	곽건순
우6	공주시	유구읍	탐곡리	0-12	가	-	73	
우6	공주시	유구읍	탐곡리	284	담	2,241	386	곽건순
우8	공주시	유구읍	탐곡리	292	전	883	11	정옥예
우8	공주시	유구읍	탐곡리	293	담	255	121	이돈구
우8	공주시	유구읍	탐곡리	513	도	60	8	국(국토교통부)
우8	공주시	유구읍	탐곡리	286	담	1,084	151	이돈구
우10	공주시	유구읍	탐곡리	462	담	2,962	313	김정만
우10	공주시	유구읍	탐곡리	472	담	205	90	김재희
우10	공주시	유구읍	탐곡리	535	도	536	5	국(국토교통부)
우10	공주시	유구읍	탐곡리	473-1	담	3,425	191	김교순
우10	공주시	유구읍	탐곡리	473-2	도	50	20	공주군
우10	공주시	유구읍	탐곡리	473-3	담	50	17	김재희
우10	공주시	유구읍	탐곡리	529	도	410	121	국(국토교통부)
우10	공주시	유구읍	탐곡리	494-1	대	1,193	66	김교현
우10	공주시	유구읍	탐곡리	493-1	목	2,479	67	김교현
우10	공주시	유구읍	탐곡리	492	담	1,901	419	최영분
우11	공주시	유구읍	탐곡리	산79-2	임	992	160	김인집
우11	공주시	유구읍	탐곡리	386-2	도	13	6	공주군
우11	공주시	유구읍	탐곡리	386-1	담	463	70	김교명
우11	공주시	유구읍	탐곡리	392-1	전	407	52	김교용
우11	공주시	유구읍	탐곡리	523	도	374	37	국(국토교통부)
우11	공주시	유구읍	탐곡리	393	담	397	52	김국선
우11	공주시	유구읍	탐곡리	455	담	2,783	56	강희창
우11	공주시	유구읍	탐곡리	456	담	1,603	27	강희창
우11	공주시	유구읍	탐곡리	456-2	담	714	14	강희선
우11	공주시	유구읍	탐곡리	456-3	담	655	33	강희창
우11	공주시	유구읍	탐곡리	456-4	담	1,537	40	정옥예
우11	공주시	유구읍	탐곡리	457	담	1,686	108	김교철
우11	공주시	유구읍	탐곡리	458	담	3,058	76	최종길
우11	공주시	유구읍	탐곡리	459	담	2,360	350	정옥예

		: 005											
좌1	공주시	유구읍	추계리	266- 1	담	3,483	273						최재영
좌1	공주시	유구읍	추계리	778	도	751	7						국(농림축산식품부)
좌1	공주시	유구읍	추계리	241- 3	대	638	35						오춘환
좌1	공주시	유구읍	추계리	241- 1	도	167	17						오세훈
좌1	공주시	유구읍	추계리	264- 2	도	142	43						김교일
좌1	공주시	유구읍	추계리	264- 9	도	185	31						김정배
좌1	공주시	유구읍	추계리	264- 3	대	176	113						황의섭
좌1	공주시	유구읍	추계리	264- 1	대	208	116						국(건설부)
좌1	공주시	유구읍	추계리	266- 2	담	2,637	134						최순복
좌1	공주시	유구읍	추계리	745- 1	도	63	30						국(건설부)
좌1	공주시	유구읍	추계리	266- 3	담	900	19						최순복
좌1	공주시	유구읍	추계리	264- 13	도	1,265	17						국(건설부)
좌1	공주시	유구읍	추계리	266- 4	담	1,785	3						황정연
좌1	공주시	유구읍	추계리	264- 10	도	9	3						황의섭
좌4	공주시	유구읍	추계리	0- 10	가	-	145						
좌4	공주시	유구읍	추계리	11	담	294	3						권우혁
좌4	공주시	유구읍	추계리	12	담	840	261						권우혁
좌4	공주시	유구읍	추계리	43- 1	담	3,207	159						김세영
좌4	공주시	유구읍	추계리	0- 14	가	-	21						
좌4	공주시	유구읍	추계리	산102- 1	임	483,372	20						국(산림청)
우2	공주시	유구읍	추계리	741- 6	도	1,118	18						국(건설부)
우2	공주시	유구읍	추계리	776	도	1,875	9						국(농림축산식품부)
우2	공주시	유구읍	추계리	109	대	1,270	20						강형식
우2	공주시	유구읍	추계리	741	도	1,809	6						국(건설부)
우2	공주시	유구읍	추계리	739	도	1,540	12						국(건설부)
우2	공주시	유구읍	추계리	365- 1	담	1,283	103						정길선
우2	공주시	유구읍	추계리	365- 2	구	347	252						김종성
우2	공주시	유구읍	추계리	364	천	255	115						정길선
우2	공주시	유구읍	추계리	93	담	2,555	182						황정연
우2	공주시	유구읍	추계리	359- 1	담	354	32						황정연
우4	공주시	유구읍	추계리	9	담	1,213	14						최점연
우4	공주시	유구읍	추계리	8	담	793	82						최용철
우4	공주시	유구읍	추계리	727	도	102	4						국(국토교통부)
우4	공주시	유구읍	추계리	7	담	962	268						최점연
우4	공주시	유구읍	추계리	25	담	2,218	289						홍재익
우4	공주시	유구읍	추계리	23- 1	천	912	12						김병성
우4	공주시	유구읍	추계리	23	담	1,385	99						한미애
우4	공주시	유구읍	추계리	45	담	261	82						김세영
우4	공주시	유구읍	추계리	49	천	3,236	9						이재량
우4	공주시	유구읍	추계리	47	담	1,722	103						김세영



: 589				:							
좌1	공주시	신봉면	입동리	503-4	담	1,220	15				남상학
좌1	공주시	신봉면	입동리	518	구	6,984	28				국(농림축산식품부)
좌1	공주시	신봉면	입동리	494-3	담	1,634	177				남기창
좌1	공주시	신봉면	입동리	494-2	담	3,372	1				윤숙진
좌1	공주시	신봉면	입동리	494-4	담	4,451	649				최순자
좌1	공주시	신봉면	입동리	523	도	4,402	44				국(농림축산식품부)
좌1	공주시	신봉면	입동리	524	구	261	17				국(농림축산식품부)
좌1	공주시	신봉면	입동리	386	담	323	6				충청남도
좌1	공주시	신봉면	입동리	526	구	3,971	10				국(농림축산식품부)
좌1	공주시	신봉면	입동리	502-5-5	담	3,346	72				황적영
좌1	공주시	신봉면	입동리	416-1	묘	3,268	58				합평이씨진성군지부공과종중
좌1	공주시	신봉면	입동리	489	도	754	55				국(국토교통부)
좌1	공주시	신봉면	입동리	222-1	대	179	87				양승수
좌1	공주시	신봉면	입동리	225-5	전	16	16				홍준기
좌1	공주시	신봉면	입동리	225-4	도	66	3				공주군
좌1	공주시	신봉면	입동리	224-1	담	10	10				홍준기
좌1	공주시	신봉면	입동리	224-2	도	30	15				공주군
좌1	공주시	신봉면	입동리	225-2	도	284	87				공주군
좌1	공주시	신봉면	입동리	211	도	268	200				충청남도
좌1	공주시	신봉면	입동리	503-1	담	1,082	4				이택정
좌1	공주시	신봉면	입동리	503-2	담	1,543	10				이선용
좌1	공주시	신봉면	입동리	503-3	담	2,876	30				이택환
좌1	공주시	신봉면	입동리	503-5	담	2,860	37				이택균
좌1	공주시	신봉면	입동리	504-1	담	3,107	378				이천용
좌1	공주시	신봉면	입동리	504-3	담	247	14				국(건설교통부)
좌1	공주시	신봉면	입동리	370-2	도	4,006	302				국(건설부)
좌1	공주시	신봉면	입동리	417	담	568	73				공주시
좌1	공주시	신봉면	입동리	487-3	도	145	87				국(국토교통부)
좌1	공주시	신봉면	입동리	315-3	전	446	13				이한수
좌1	공주시	신봉면	입동리	314	담	80	16				공주시
좌1	공주시	신봉면	입동리	313-1	대	959	59				홍관표
좌1	공주시	신봉면	입동리	487-5	도	45	45				국(국토교통부)
좌1	공주시	신봉면	입동리	313-2	대	188	30				강석우
좌1	공주시	신봉면	입동리	0-7	가	-	48				
좌1	공주시	신봉면	입동리	489-2	도	120	21				국(국토교통부)
좌1	공주시	신봉면	입동리	232-3	전	96	15				유수열
좌1	공주시	신봉면	입동리	231-3	대	98	64				공주시
좌2	공주시	신봉면	입동리	210	담	678	106				양종현
좌2	공주시	신봉면	입동리	210-1	담	532	276				충청남도
좌2	공주시	신봉면	입동리	97-1	임	1,243	28				충청남도

: 589				:							
좌4	공주시	신봉면	입동리	97	담	89	40				충청남도
좌4	공주시	신봉면	입동리	97-2	임	404	182				충청남도
좌4	공주시	신봉면	입동리	108-6	도	200	174				김금식
좌4	공주시	신봉면	입동리	108	담	1,183	73				김금식
좌4	공주시	신봉면	입동리	108-5	도	73	67				김금식
좌4	공주시	신봉면	입동리	102	담	2,318	48				양종현
좌4	공주시	신봉면	입동리	103	담	1,683	137				양종현
좌4	공주시	신봉면	입동리	105	전	354	159				김정란
좌4	공주시	신봉면	입동리	125	담	1,498	259				심현금
좌4	공주시	신봉면	입동리	산29-1	임	58,512	167				임광태
좌4	공주시	신봉면	입동리	101-1	담	2,536	980				충청남도
좌4	공주시	신봉면	입동리	108-3	담	120	99				김금식
좌4	공주시	신봉면	입동리	108-2	대	400	87				송영희
좌4	공주시	신봉면	입동리	108-4	담	855	317				송영희
좌5	공주시	신봉면	입동리	476-17	천	27,177	99				국(국토교통부)
좌5	공주시	신봉면	입동리	126	담	1,969	110				심현금
좌5	공주시	신봉면	입동리	127	담	2,969	86				정경자
좌5	공주시	신봉면	입동리	128	잡	988	139				이주명
좌5	공주시	신봉면	입동리	128-4	담	3,387	1				이주명
좌5	공주시	신봉면	입동리	129	담	2,579	202				이철중
좌5	공주시	신봉면	입동리	167	담	2,056	385				합평이씨진성군지부공과종중
좌5	공주시	신봉면	입동리	168	담	2,688	483				정경자
좌5	공주시	신봉면	입동리	170	담	463	158				남상길
좌5	공주시	신봉면	입동리	177	담	4,126	456				남상열
좌6	공주시	신봉면	입동리	19-1	전	1,041	6				이주명
좌6	공주시	신봉면	입동리	산42-1	임	59,526	684				전주이씨합평이씨진성군지부공과종중
우1	공주시	신봉면	입동리	485	도	2,144	328				국(건설부)
우1	공주시	신봉면	입동리	364-1	담	1,401	39				남기창
우1	공주시	신봉면	입동리	363	담	718	205				남기창
우1	공주시	신봉면	입동리	365-1	담	4,089	177				이석형
우1	공주시	신봉면	입동리	364-3	담	244	22				이석형
우1	공주시	신봉면	입동리	369	잡	142	129				이선용
우1	공주시	신봉면	입동리	403	담	1,484	183				이부미
우1	공주시	신봉면	입동리	406	담	1,226	92				이인용
우1	공주시	신봉면	입동리	386-2	담	66	8				충청남도
우1	공주시	신봉면	입동리	400-2	도	552	19				공주군
우1	공주시	신봉면	입동리	400-1	담	589	123				충청남도
우1	공주시	신봉면	입동리	528	도	11,481	158				국(농림축산식품부)
우1	공주시	신봉면	입동리	364-4	도	2,585	367				국(건설부)
우1	공주시	신봉면	입동리	506-6	담	1,892	132				강영구



: 511				:										
좌1	공주시	사곡면	해월리	344	담	478	67						정수희	
좌1	공주시	사곡면	해월리	344- 1	대	213	125						김성기	
좌1	공주시	사곡면	해월리	473- 7	창	590	80						이선근	
좌2	공주시	사곡면	해월리	252- 1	담	1,861	102						정종택	
우3	공주시	사곡면	해월리	264	전	2,209	623						최정희	
좌4	공주시	사곡면	해월리	482	도	13,012	28						국(국토교 통부)	
좌4	공주시	사곡면	해월리	194	담	1,035	1						이연권	
좌4	공주시	사곡면	해월리	193	담	307	145						이연충	
좌4	공주시	사곡면	해월리	190	담	783	285						이창규	
좌4	공주시	사곡면	해월리	189	담	655	56						정준희	
좌4	공주시	사곡면	해월리	484	도	3,987	72						국(국토교 통부)	
좌4	공주시	사곡면	해월리	244	담	800	321						이인학	
좌4	공주시	사곡면	해월리	245	담	1,907	233						이인학	
좌5	공주시	사곡면	해월리	195	담	2,387	112						이연충	
우1	공주시	사곡면	해월리	473	천	169,483	18						국(건설부)	
우1	공주시	사곡면	해월리	351- 1	담	1,322	328						전주정씨동덕 공파당 과종중	
우1	공주시	사곡면	해월리	473- 18	담	467	86						충청남도	
우1	공주시	사곡면	해월리	351	담	1,828	66						정종복	
우1	공주시	사곡면	해월리	473- 34	담	345	86						정복희	
우2	공주시	사곡면	해월리	340- 2	도	50	10						공주군	
우2	공주시	사곡면	해월리	339- 2	도	33	11						공주군	
우2	공주시	사곡면	해월리	338- 3	도	-	90							
우2	공주시	사곡면	해월리	314- 5	담	2,030	17						정용순	
우2	공주시	사곡면	해월리	314- 6	담	1,230	19						정종빈	
우2	공주시	사곡면	해월리	488	도	1,646	68						국(국토교 통부)	
우2	공주시	사곡면	해월리	513	구	2,127	110						국(농림축 산식품부)	
우2	공주시	사곡면	해월리	485	도	5,801	236						국(국토교 통부)	
우3	공주시	사곡면	해월리	342- 1	전	3,084	86						정관순	
우5	공주시	사곡면	해월리	483	도	301	12						국(국토교 통부)	
우5	공주시	사곡면	해월리	206	전	4,119	5						전주정씨동덕 당인담록 신자공파종중	
우5	공주시	사곡면	해월리	210	담	60	16						전주정씨동덕 당인담록 신자공파종중	
우5	공주시	사곡면	해월리	266	전	2,043	277						최정희	

: 534										: 534									
좌1	공주시	사곡면	고당리	69-6	담	2,358	130		이양순										
좌1	공주시	사곡면	고당리	69-7	담	1,957	167		정중현										
좌1	공주시	사곡면	고당리	69-8	담	2,503	296		정중현										
좌1	공주시	사곡면	고당리	69-9	담	1,620	244		오정환										
좌2	공주시	사곡면	고당리	65-1	담	1,528	30		정남순										
좌2	공주시	사곡면	고당리	425	도	2,149	9		국(농림축산식품부)										
좌2	공주시	사곡면	고당리	66-3	담	2,588	23		강동석										
좌2	공주시	사곡면	고당리	66-5	담	650	26		정열순										
좌2	공주시	사곡면	고당리	66-6	담	532	21		노찬종										
좌2	공주시	사곡면	고당리	69-1	담	1,372	74		노찬종										
좌2	공주시	사곡면	고당리	69-2	담	589	29		노찬종										
좌2	공주시	사곡면	고당리	69-3	담	1,038	54		임계기										
좌2	공주시	사곡면	고당리	69-4	담	1,831	92		서정준										
좌2	공주시	사곡면	고당리	69-5	담	1,729	69		서정준										
좌2	공주시	사곡면	고당리	66-4	담	1,446	63		정열순										
좌4	공주시	사곡면	고당리	63-1	담	1,296	41		정파순										
좌4	공주시	사곡면	고당리	394	도	6,833	46		국(국토교통부)										
좌4	공주시	사곡면	고당리	19	임	1,714	16		고당리										
좌4	공주시	사곡면	고당리	19-1	도	276	11		고당리										
좌4	공주시	사곡면	고당리	420	도	1,701	9		국(농림축산식품부)										
좌4	공주시	사곡면	고당리	63-2	담	1,198	11		정종진										
좌4	공주시	사곡면	고당리	18	담	-	14												
우1	공주시	사곡면	고당리	68-6	담	1,619	25		오세종										
우1	공주시	사곡면	고당리	419	구	7,290	67		국(농림축산식품부)										
우1	공주시	사곡면	고당리	62-19	담	1,736	43		노의종										
우1	공주시	사곡면	고당리	67	담	1,732	61		노의종										
우1	공주시	사곡면	고당리	68-1	담	1,480	98		정식용										
우1	공주시	사곡면	고당리	68-2	담	1,230	95		정식용										
우1	공주시	사곡면	고당리	68-3	담	1,371	85		강동석										
우1	공주시	사곡면	고당리	68-4	담	1,169	86		오세종										
우1	공주시	사곡면	고당리	68-5	담	1,172	88		오세종										
우1	공주시	사곡면	고당리	426	도	978	9		국(농림축산식품부)										
우2	공주시	사곡면	고당리	393-1	구	1,312	93		국(농림축산식품부)										
우2	공주시	사곡면	고당리	47	담	2,458	88		정찬형										
우2	공주시	사곡면	고당리	47-1	도	14	14		정찬형										
우2	공주시	사곡면	고당리	47-2	도	15	4		정찬형										
우2	공주시	사곡면	고당리	395-2	도	171	15		국(국토교통부)										
우2	공주시	사곡면	고당리	417	도	101	12		국(농림축산식품부)										
우2	공주시	사곡면	고당리	62-1	담	858	158		오세희										
우2	공주시	사곡면	고당리	62-2	담	816	72		오세희										
우2	공주시	사곡면	고당리	62-3	담	1,023	110		오세희										
우2	공주시	사곡면	고당리	62-4	담	1,136	119		정관순										
우2	공주시	사곡면	고당리	62-5	담	1,005	76		정관순										
우2	공주시	사곡면	고당리	62-6	담	968	56		정종태										
우2	공주시	사곡면	고당리	62-7	담	1,304	56		정종태										
우2	공주시	사곡면	고당리	62-8	담	1,011	54		정종록										
우2	공주시	사곡면	고당리	62-9	담	1,863	55		정광천										
우2	공주시	사곡면	고당리	62-10	담	1,500	47		김정욱										
우2	공주시	사곡면	고당리	62-11	담	1,601	50		정종택										
우2	공주시	사곡면	고당리	62-12	담	1,588	67		차준희										
우2	공주시	사곡면	고당리	62-13	담	1,700	95		정광묵										
우2	공주시	사곡면	고당리	62-14	담	1,837	95		정광묵										
우2	공주시	사곡면	고당리	62-15	담	1,995	70		김난성										
우2	공주시	사곡면	고당리	62-16	담	990	35		임종묵										
우2	공주시	사곡면	고당리	62-17	담	987	35		오석현										
우2	공주시	사곡면	고당리	62-18	담	2,205	58		오석현										





: 418				:				
좌1	공주시	정안면	문천리	372	도	2,519	208	국(국토교통부)
좌1	공주시	정안면	문천리	59- 1	천	727	110	서군석
좌1	공주시	정안면	문천리	59- 2	천	1,005	9	김사원
좌1	공주시	정안면	문천리	64	천	1,802	317	서복원
좌1	공주시	정안면	문천리	68- 2	담	1,157	107	김경일
좌1	공주시	정안면	내문리	1	천	4,109	708	이상일
좌1	공주시	정안면	내문리	58	천	2,985	950	김학주
좌1	공주시	정안면	내문리	60	담	2,261	1,560	김태용
좌1	공주시	정안면	내문리	393- 2	도	97	3	국(국토교통부)
좌1	공주시	정안면	내문리	176- 4	전	1,145	25	김진
좌1	공주시	정안면	내문리	176- 1	전	714	50	이귀선
좌1	공주시	정안면	내문리	61- 5	잠	590	118	공주시
좌1	공주시	정안면	내문리	61- 1	천	1,232	208	김진
좌1	공주시	정안면	내문리	56	담	1,808	146	김태용
좌1	공주시	정안면	내문리	57	임	251	16	국(세무부)
좌1	공주시	정안면	내문리	54- 2	담	1,084	377	김상근
좌1	공주시	정안면	내문리	8- 3	임	291	21	국(세정경제부)
좌2	공주시	정안면	내문리	393- 5	도	422	7	국(국토교통부)
좌2	공주시	정안면	내문리	165	담	1,428	114	이경자
좌3	공주시	정안면	내문리	133- 2	전	1,015	2	정찬태
좌3	공주시	정안면	내문리	104- 2	임	225	36	국(산림청)
좌4	공주시	정안면	내문리	105- 1	담	2,251	2	이희구
좌4	공주시	정안면	내문리	105- 2	담	2,942	168	이제화
좌4	공주시	정안면	내문리	402	도	444	129	국(국토교통부)
좌5	공주시	정안면	내문리	363- 7	임	686	1	국(국토해양부)
좌5	공주시	정안면	내문리	363- 4	임	7,616	224	국(산림청)
좌5	공주시	정안면	내문리	366- 3	담	473	13	충청남도
좌5	공주시	정안면	내문리	366- 1	담	291	24	이제화
우1	공주시	정안면	문천리	46	담	2,585	114	이상일
우1	공주시	정안면	문천리	45	담	2,939	496	서정익
우2	공주시	정안면	문천리	산78	임	36,694	398	유향근
우2	공주시	정안면	내문리	389	도	803	425	국(국토교통부)
우2	공주시	정안면	내문리	59	전	3,203	822	임복순
우2	공주시	정안면	내문리	산1- 1	임	179,901	21	국(산림청)
우3	공주시	정안면	내문리	179- 1	담	2,453	419	전병준
우3	공주시	정안면	내문리	390	도	1,299	22	국(국토교통부)
우4	공주시	정안면	내문리	148	담	5,005	62	이전하
우4	공주시	정안면	내문리	146	천	2,664	767	임전우
우4	공주시	정안면	내문리	147	담	489	68	임전우
우4	공주시	정안면	내문리	164- 1	담	3,807	18	이건선
우4	공주시	정안면	내문리	156	담	1,587	926	김성환

: 418				:				
우4	공주시	정안면	내문리	163	담	2,228	19	김상근
우4	공주시	정안면	내문리	162	담	248	57	박성호
우4	공주시	정안면	내문리	162- 2	대	564	1	박성호
우4	공주시	정안면	내문리	157	천	992	139	김옥돌
우4	공주시	정안면	내문리	155- 4	담	84	19	주종철
우4	공주시	정안면	내문리	155- 1	담	752	147	오병욱
우5	공주시	정안면	내문리	397	도	985	237	국(국토교통부)
우5	공주시	정안면	내문리	145	임	813	262	홍부홍
우6	공주시	정안면	내문리	산4	임	1,484,004	395	국(산림청)
우6	공주시	정안면	내문리	398	도	1,279	633	국(국토교통부)
우6	공주시	정안면	내문리	135- 1	담	2,764	826	이정하
우6	공주시	정안면	내문리	142	대	988	85	전원우
우7	공주시	정안면	내문리	135- 2	담	506	74	박종국
우7	공주시	정안면	내문리	138- 1	담	618	116	박종국
우7	공주시	정안면	내문리	138- 2	담	638	252	박나연
우7	공주시	정안면	내문리	139- 1	담	255	20	박나연
우7	공주시	정안면	내문리	139- 2	담	2,221	468	박나연
우7	공주시	정안면	내문리	102- 2	담	511	140	박나연
우7	공주시	정안면	내문리	102- 5	전	345	34	오병희
우7	공주시	정안면	내문리	400	구	1,504	35	국(농림축산식품부)
우7	공주시	정안면	내문리	97- 2	전	2,175	11	이복구
우7	공주시	정안면	내문리	95	담	2,618	2	김민희
우7	공주시	정안면	내문리	산5	임	27,669	60	이은호
우7	공주시	정안면	내문리	93	담	1,980	81	김용순
우7	공주시	정안면	내문리	362	담	1,564	39	최훈
우7	공주시	정안면	내문리	406	도	159	1	국(국토교통부)
우8	공주시	정안면	내문리	363- 4	임	7,616	269	국(산림청)

: 442				:											
좌1	공주시	정안면	어물리	335	도	595	109								국(국토교통부)
좌1	공주시	정안면	어물리	85- 1	담	2,209	12								충청남도
좌1	공주시	정안면	어물리	86- 5	임	465	8								국(산림청)
좌1	공주시	정안면	어물리	82- 1	담	1,131	470								이선우
좌1	공주시	정안면	어물리	263- 1	천	731	400								구연택
좌1	공주시	정안면	어물리	263- 2	전	704	349								이내방
좌1	공주시	정안면	어물리	264	담	2,304	605								이내열
좌1	공주시	정안면	어물리	274	담	1,788	382								이산래
좌1	공주시	정안면	어물리	산39- 1	임	226,444	878								국(산림청)
좌1	공주시	정안면	어물리	산39- 3	임	1,289	379								이선우
좌3	공주시	정안면	어물리	292- 1	담	1,937	224								이내강
좌3	공주시	정안면	어물리	292- 2	담	2,628	121								박정숙
좌4	공주시	정안면	어물리	294	담	3,490	307								이산래
좌5	공주시	정안면	어물리	295- 2	천	1,417	2								송원형
좌5	공주시	정안면	어물리	295	담	3,591	111								윤국진
좌5	공주시	정안면	어물리	329	도	436	19								국(국토교통부)
좌5	공주시	정안면	어물리	산33	임	35,553	207								이석구
좌5	공주시	정안면	어물리	295- 5	담	1,077	100								충청남도
좌5	공주시	정안면	어물리	295- 6	천	180	180								김선아
좌5	공주시	정안면	어물리	산32	임	32,066	274								별墅관광농원영농조합법인
좌5	공주시	정안면	어물리	305	담	4,596	91								서경순
좌5	공주시	정안면	어물리	305- 2	담	29	3								충청남도
좌5	공주시	정안면	어물리	305- 1	임	5,060	6								충청남도
우1	공주시	정안면	어물리	358	천	9,763	10								국(농림축산식품부)
우1	공주시	정안면	어물리	361	도	4,707	153								국(농림축산식품부)
우1	공주시	정안면	어물리	359	구	4,352	36								국(농림축산식품부)
우1	공주시	정안면	어물리	110- 9	담	2,515	613								유계순
우1	공주시	정안면	어물리	111- 2	담	2,042	69								최병선
우1	공주시	정안면	어물리	84- 6	담	310	133								충청남도
우1	공주시	정안면	어물리	83- 1	담	654	3								충청남도
우1	공주시	정안면	어물리	82	담	3,797	285								이윤희
우1	공주시	정안면	어물리	273	담	3,445	215								이래방
우1	공주시	정안면	어물리	276	임	1,526	15								차동준
우1	공주시	정안면	어물리	275	임	1,107	221								이성찬
우1	공주시	정안면	어물리	277	담	4,408	266								이산래
우3	공주시	정안면	어물리	288- 1	담	111	10								충청남도
우3	공주시	정안면	어물리	288	담	355	2								김은자
우4	공주시	정안면	어물리	301	담	4,589	8								박금자
우4	공주시	정안면	어물리	298	담	2,482	371								이양래

: 445								
좌1	공주시	정안면	쌍달리	5	전	403	207	최만규
좌1	공주시	정안면	쌍달리	63- 4	답	869	207	맹연호
좌1	공주시	정안면	쌍달리	32	답	1,936	138	홍순태
좌1	공주시	정안면	쌍달리	63	답	350	119	맹지영
좌1	공주시	정안면	쌍달리	27	답	944	126	이재욱
좌1	공주시	정안면	쌍달리	26	답	1,427	45	오원근
좌1	공주시	정안면	쌍달리	320	천	46,075	16	국(국토교 통부)
좌1	공주시	정안면	쌍달리	4- 2	천	1,139	147	김철성
좌1	공주시	정안면	쌍달리	7- 2	답	1,148	75	김행근
좌1	공주시	정안면	쌍달리	31	답	2,566	213	유연준
좌1	공주시	정안면	쌍달리	62	답	4,274	169	윤원자
좌1	공주시	정안면	쌍달리	94	답	3,321	128	이창희
좌1	공주시	정안면	쌍달리	산1	임	14,559	227	이규재
좌1	공주시	정안면	쌍달리	산1- 1	임	912	33	이규재
좌1	공주시	정안면	쌍달리	62- 1	천	696	44	공주시
좌1	공주시	정안면	쌍달리	7- 1	답	804	23	김행근
좌2	공주시	정안면	쌍달리	212	답	3,012	266	이경열
좌3	공주시	정안면	쌍달리	223	답	2,357	308	이만구
좌5	공주시	정안면	쌍달리	227	답	2,340	445	맹주성
좌5	공주시	정안면	쌍달리	270	답	1,081	92	이순화
좌5	공주시	정안면	쌍달리	268	답	625	52	맹주성
좌5	공주시	정안면	쌍달리	330	도	4,912	18	국(국토교 통부)
좌5	공주시	정안면	쌍달리	225	답	621	141	장제성
좌5	공주시	정안면	쌍달리	226	전	2,934	66	장제성
우1	공주시	정안면	쌍달리	11- 2	답	3,508	56	김표상
우1	공주시	정안면	쌍달리	216	답	1,107	114	오원근
우1	공주시	정안면	쌍달리	13	전	3,078	2	김행덕
우1	공주시	정안면	쌍달리	217	답	1,332	65	김해김씨연 경공과 원배중증
우1	공주시	정안면	쌍달리	215	답	555	101	오원근
우1	공주시	정안면	쌍달리	214- 1	천	60	13	국(국토교 통부)
우1	공주시	정안면	쌍달리	214- 2	답	899	3	김명진
우1	공주시	정안면	쌍달리	326	도	1,587	7	국(국토교 통부)
우1	공주시	정안면	쌍달리	140	천	112	19	김행렬
우1	공주시	정안면	쌍달리	324	도	896	196	국(국토교 통부)
우1	공주시	정안면	쌍달리	323	구	1,498	22	국(농림축 산식품부)
우1	공주시	정안면	쌍달리	142	천	268	102	강재훈
우1	공주시	정안면	쌍달리	68	답	4,367	28	홍순태
우1	공주시	정안면	쌍달리	96- 1	답	10	10	김운성
우1	공주시	정안면	쌍달리	96	답	1,119	334	김운성
우1	공주시	정안면	쌍달리	24	답	2,293	221	이재욱
우1	공주시	정안면	쌍달리	67	답	2,012	110	김행태

: 445								
우1	공주시	정안면	쌍달리	12	답	1,833	129	오원근
우1	공주시	정안면	쌍달리	96- 2	답	78	78	김운성
우1	공주시	정안면	쌍달리	93	답	4,243	51	김표상
우1	공주시	정안면	쌍달리	65	답	294	22	이원섭
우1	공주시	정안면	쌍달리	143	답	2,909	159	강재훈
우1	공주시	정안면	쌍달리	143- 1	답	589	287	공주시
우1	공주시	정안면	쌍달리	144- 1	답	78	17	공주시
우1	공주시	정안면	쌍달리	141- 2	답	363	49	심허용
우1	공주시	정안면	쌍달리	141- 3	답	1,833	221	심허용
우1	공주시	정안면	쌍달리	141- 1	답	81	4	심허용
우2	공주시	정안면	쌍달리	218	답	2,106	19	김상진
우3	공주시	정안면	쌍달리	222	답	588	238	김행정
우3	공주시	정안면	쌍달리	221	답	2,033	15	김덕영



: 491				:									
좌2	공주시	우성면	목천리	959	도	327	12						국(국토교통부)
좌2	공주시	우성면	목천리	산27	읍	31,140	620						이영환
좌2	공주시	우성면	목천리	845- 2	담	1,986	204						노수호
좌2	공주시	우성면	목천리	산28	읍	28,661	13						노병섭
좌2	공주시	우성면	목천리	823	담	1,309	254						김선숙
좌2	공주시	우성면	목천리	844- 2	전	555	135						만경노씨대종중
좌2	공주시	우성면	목천리	844	전	248	75						조현봉
좌2	공주시	우성면	목천리	843	전	218	34						노린
좌2	공주시	우성면	목천리	842	전	284	208						안영순
좌2	공주시	우성면	목천리	841- 1	전	360	106						조응래
좌2	공주시	우성면	목천리	841- 3	담	301	227						조응래
좌2	공주시	우성면	목천리	841- 7	담	1,595	34						공주시
좌2	공주시	우성면	목천리	산30	읍	5,002	48						조현덕
좌2	공주시	우성면	목천리	산92	구	265	150						국(국토교통부)
좌2	공주시	우성면	목천리	822- 3	전	978	79						노명섭
좌2	공주시	우성면	목천리	산29	읍	10,634	434						황규완
좌3	공주시	우성면	목천리	883	천	542	248						노원형
좌3	공주시	우성면	목천리	884	담	922	351						오명석
좌3	공주시	우성면	목천리	879	담	1,015	134						이광형
좌3	공주시	우성면	목천리	880	담	489	3						노유선
좌3	공주시	우성면	목천리	874	담	2,344	112						이광형
좌3	공주시	우성면	목천리	878	전	407	124						조현덕
좌3	공주시	우성면	목천리	821	목	973	77						신동열
좌3	공주시	우성면	목천리	821- 2	담	373	57						신동열
좌3	공주시	우성면	목천리	962	도	69	6						국(국토교통부)
좌3	공주시	우성면	목천리	877	담	3,821	244						조현구
좌4	공주시	우성면	목천리	913	담	728	185						함안조씨문중
좌4	공주시	우성면	목천리	912	담	397	205						조현덕
우1	공주시	우성면	목천리	949	천	11,317	149						국(국토교통부)
우1	공주시	우성면	목천리	961	구	4,294	31						국(농림축산식품부)
우1	공주시	우성면	목천리	898- 2	담	3,689	282						조현덕
우1	공주시	우성면	목천리	산73	읍	10,484	13						함안조씨경리공과중중
우1	공주시	우성면	목천리	818	천	595	75						최종열
우1	공주시	우성면	목천리	819- 1	대	522	45						신동욱
우1	공주시	우성면	목천리	819- 2	잠	53	6						이명순
우1	공주시	우성면	목천리	819- 3	대	258	24						이순덕
우1	공주시	우성면	목천리	820	대	532	35						함안조씨점의공과중중
우1	공주시	우성면	목천리	964	도	2,256	16						국(국토교통부)
우1	공주시	우성면	목천리	824	대	536	27						함안조씨문중
우1	공주시	우성면	목천리	1042	구	3,173	286						국(농림축산식품부)
우1	공주시	우성면	목천리	949- 5	천	3,273	19						국(국토교통부)

: 411				:							
좌1	공주시	의당면	유계리	522	도	3,641	6				국(농림축산식품부)
좌1	공주시	의당면	유계리	492	구	1,805	37				국(농림축산식품부)
좌1	공주시	의당면	유계리	299-3	담	2,646	1				임채성
좌1	공주시	의당면	유계리	299-4	담	2,852	43				유홍래
좌1	공주시	의당면	유계리	299-5	담	3,254	84				이계주
좌1	공주시	의당면	유계리	299-6	담	3,119	33				이계주
좌1	공주시	의당면	유계리	540	구	3,312	29				국(농림축산식품부)
좌1	공주시	의당면	유계리	299-11	담	2,194	194				이형원
좌1	공주시	의당면	유계리	354-3	도	23	13				임홍수
좌1	공주시	의당면	유계리	343-2	도	83	72				충청남도
좌1	공주시	의당면	유계리	345-1	담	211	21				충청남도
좌1	공주시	의당면	유계리	345-8	담	441	37				충청남도
좌1	공주시	의당면	유계리	507-2	담	84	15				국(국토교통부)
좌1	공주시	의당면	유계리	345-9	천	177	87				방정덕
좌1	공주시	의당면	유계리	345-2	대	427	79				방정덕
좌2	공주시	의당면	유계리	517	구	478	5				국(농림축산식품부)
좌2	공주시	의당면	유계리	518	도	653	83				국(농림축산식품부)
좌2	공주시	의당면	유계리	519	구	1,276	31				국(농림축산식품부)
좌2	공주시	의당면	유계리	488-1	도	154	12				국(국토교통부)
좌2	공주시	의당면	유계리	289-4	담	3,129	121				이봉성
좌2	공주시	의당면	유계리	521	구	822	15				국(농림축산식품부)
좌2	공주시	의당면	유계리	290-7	담	2,635	423				이은정
좌3	공주시	의당면	유계리	204-1	담	633	183				전주이씨덕천군과상산군계통경치손중증
좌3	공주시	의당면	유계리	442-2	유	1,059	974				한국농어촌공사
좌3	공주시	의당면	유계리	204-2	담	621	47				전주이씨덕천군과상산군계통경치손중증
좌3	공주시	의당면	유계리	204-3	담	1,668	90				전주이씨덕천군과상산군계통경치손중증
좌3	공주시	의당면	유계리	204-4	담	2,112	170				전주이씨덕천군과상산군계통경치손중증
좌3	공주시	의당면	유계리	509	도	125	5				국(농림축산식품부)
좌3	공주시	의당면	유계리	483	도	174	174				국(국토교통부)
좌3	공주시	의당면	유계리	199-3	담	43	31				한국농어촌공사
좌3	공주시	의당면	유계리	209-1	담	926	190				정은숙
좌3	공주시	의당면	유계리	200-1	담	9	9				한국농어촌공사
좌3	공주시	의당면	유계리	510	도	57	57				국(농림축산식품부)
좌3	공주시	의당면	유계리	200-2	담	7	7				한국농어촌공사
좌3	공주시	의당면	유계리	487-1	도	22	22				국(국토교통부)
좌3	공주시	의당면	유계리	512	구	688	43				국(농림축산식품부)
좌3	공주시	의당면	유계리	488	도	153	47				국(국토교통부)
좌3	공주시	의당면	유계리	203-1	담	221	221				한국농어촌공사
좌3	공주시	의당면	유계리	258-1	담	1,757	144				김순자
좌3	공주시	의당면	유계리	258-2	담	2,327	168				임적수

: 411				:							
좌3	공주시	의당면	유계리	203-2	담	41	27				공주시
좌3	공주시	의당면	유계리	421-2	담	34	7				임동수
좌3	공주시	의당면	유계리	421-1	담	68	68				임동수
좌3	공주시	의당면	유계리	258-3	담	1,323	98				임재경
좌3	공주시	의당면	유계리	258-4	담	1,485	131				임동수
좌3	공주시	의당면	유계리	258-5	담	2,085	221				이옥자
좌3	공주시	의당면	유계리	420-1	천	171	171				임채성
좌3	공주시	의당면	유계리	514	도	513	5				국(농림축산식품부)
좌3	공주시	의당면	유계리	258-6	담	634	11				임적수
좌3	공주시	의당면	유계리	205-1	임	261	193				이범규
좌3	공주시	의당면	유계리	205-2	임	76	39				이범규
좌3	공주시	의당면	유계리	206-1	담	87	55				이범규
좌3	공주시	의당면	유계리	270-4	담	1,494	63				임학수
좌3	공주시	의당면	유계리	207-1	천	268	183				한국농어촌공사
좌3	공주시	의당면	유계리	515	구	341	17				국(농림축산식품부)
좌6	공주시	의당면	유계리	463	천	38,675	48				국(국토교통부)
좌6	공주시	의당면	유계리	87	담	4,526	61				양재수
좌6	공주시	의당면	유계리	85	담	2,473	31				김종삼
좌6	공주시	의당면	유계리	산6-2	임	21,968	44				박정기
우1	공주시	의당면	유계리	463-3	천	18,877	172				국(국토교통부)
우1	공주시	의당면	유계리	356	천	645	188				이경하
우1	공주시	의당면	유계리	342-3	담	4,420	2				신현직
우1	공주시	의당면	유계리	342-4	담	3,558	27				이택주
우1	공주시	의당면	유계리	342-5	목	971	19				이용길
우2	공주시	의당면	유계리	423	천	1,106	128				윤동순
우2	공주시	의당면	유계리	429-4	담	10	2				공주시
우2	공주시	의당면	유계리	423-1	천	104	104				이용원
우2	공주시	의당면	유계리	420-2	천	1,762	644				임채성
우2	공주시	의당면	유계리	산77	임	11,008	13				임관수
우2	공주시	의당면	유계리	489	구	2,846	132				국(농림축산식품부)
우2	공주시	의당면	유계리	207	천	1,031	356				임학수
우2	공주시	의당면	유계리	419	담	1,841	193				임학수
우3	공주시	의당면	유계리	443	담	4,233	235				이은정
우3	공주시	의당면	유계리	504	도	506	118				국(국토교통부)
우3	공주시	의당면	유계리	430	천	1,676	64				박광순
우3	공주시	의당면	유계리	430-1	천	26	8				공주시
우5	공주시	의당면	유계리	98	담	7,121	98				박광순
우5	공주시	의당면	유계리	99	담	2,635	290				박광순
우5	공주시	의당면	유계리	113	담	3,312	116				김경태
우5	공주시	의당면	유계리	119	담	2,957	12				배복만



		: 372							
좌1	공주시	송선동	642- 80	천	390	33			충청남도
좌1	공주시	송선동	642- 81	담	1,263	326			임재선
좌1	공주시	송선동	642- 189	담	419	14			충청남도
좌1	공주시	송선동	642- 40	천	10,384	1			국(국토교통부)
좌2	공주시	송선동	642- 79	담	92	13			임재선
좌2	공주시	송선동	569	담	814	156			이석일
좌3	공주시	송선동	570- 4	천	651	174			이남순
좌3	공주시	송선동	574- 2	임	11,227	60			권병석
좌3	공주시	송선동	574- 1	임	11,226	532			김영호
좌4	공주시	송선동	636	담	1,435	5			서병오
좌4	공주시	송선동	633- 2	과	1,802	3			한상훈
좌4	공주시	송선동	634	담	3,180	130			전주이씨방 두공파종중
좌4	공주시	송선동	629	담	2,734	63			황만주
좌4	공주시	송선동	627	담	2,721	15			이경원
좌4	공주시	송선동	625	담	3,974	11			이용옥
좌4	공주시	송선동	698	도	374	57			국(국토교통부)
좌4	공주시	송선동	614- 1	담	5,617	185			전주이씨방 두공파종중
좌4	공주시	송선동	614- 2	담	3,742	91			서산정씨공 파종친회
좌4	공주시	송선동	615	담	2,102	280			서산정씨공 주파종친회
좌4	공주시	송선동	615- 1	천	628	9			유화호
우1	공주시	송선동	642- 49	천	535	32			충청남도
우1	공주시	송선동	642- 59	대	561	173			허용
우1	공주시	송선동	642- 67	대	520	111			허용
우1	공주시	송선동	642- 68	천	34	24			허용
우1	공주시	송선동	642- 179	천	138	40			충청남도
우2	공주시	송선동	604- 3	천	1,683	73			김철환
우2	공주시	송선동	604- 1	천	704	313			서병오
우2	공주시	송선동	582- 1	담	1,716	26			서병오
우2	공주시	송선동	582- 4	담	1,283	3			서병오
우2	공주시	송선동	582- 12	담	2,635	28			김선자
우2	공주시	송선동	583- 1	담	2,479	19			박정임
우2	공주시	송선동	583- 3	담	747	4			정종화
우2	공주시	송선동	583- 2	담	2,215	29			정종화
우2	공주시	송선동	568	담	2,800	82			김윤숙
우2	공주시	송선동	산39- 5	임	20,132	22			이승용
우2	공주시	송선동	697	구	13,702	39			국(농축산 식품부)
우3	공주시	송선동	산32- 55	임	21,322	39			서병오
우3	공주시	송선동	613	담	56	31			신무상
우3	공주시	송선동	704	도	516	9			국(국토교통부)
우3	공주시	송선동	612	담	1,732	201			신무상
우3	공주시	송선동	605- 1	임	3,250	46			이명하

		: 372							
우3	공주시	송선동	603	천	2,139	23			김용호
우3	공주시	송선동	701	도	1,299	21			국(국토교통부)

: 084													
좌2	공주시	이인면	구암리	430- 22	천	19,491	16						국(건설부)
좌2	공주시	이인면	구암리	133- 2	도	99	44						국(국토교통부)
좌2	공주시	이인면	구암리	133- 7	도	26	0.33						국(건설부)
좌2	공주시	이인면	구암리	133- 5	담	965	200						김호섭
좌2	공주시	이인면	구암리	410- 2	담	7,488	333						최일순
좌2	공주시	이인면	구암리	192- 1	담	1,137	1						한국농어촌공사
좌2	공주시	이인면	구암리	168- 2	담	704	100						박연진
좌2	공주시	이인면	구암리	168- 4	담	209	138						김호섭
좌2	공주시	이인면	구암리	130- 4	제	139	86						임재룡
좌2	공주시	이인면	구암리	223- 15	담	1,527	25						이규학
좌2	공주시	이인면	구암리	167- 4	담	28	2						김호섭
좌2	공주시	이인면	구암리	170	담	132	86						박연진
좌2	공주시	이인면	구암리	223- 16	담	2,856	141						이규학
좌2	공주시	이인면	구암리	192- 2	담	513	22						한국농어촌공사
좌2	공주시	이인면	구암리	192- 4	담	135	60						공주시
좌2	공주시	이인면	구암리	191	담	761	134						한국농어촌공사
좌2	공주시	이인면	구암리	221- 1	담	2,261	22						김원태
좌2	공주시	이인면	구암리	191- 1	담	115	12						공주시
좌2	공주시	이인면	구암리	210- 1	담	910	37						이동주
좌2	공주시	이인면	구암리	210- 5	담	260	7						공주시
좌2	공주시	이인면	구암리	210- 2	담	3,450	19						구암리1구마을회
좌2	공주시	이인면	구암리	414	담	2,228	68						최진희
좌2	공주시	이인면	구암리	220	담	3,306	46						최진희
좌2	공주시	이인면	구암리	210- 4	담	65	1						공주시
좌2	공주시	이인면	구암리	207	담	364	29						임환목
좌2	공주시	이인면	구암리	211	담	483	93						심계원
좌2	공주시	이인면	구암리	208	담	364	78						이동주
좌2	공주시	이인면	구암리	222- 2	담	1,114	8						김원태
좌2	공주시	이인면	구암리	221- 2	담	3,838	116						이규환
좌2	공주시	이인면	구암리	188- 1	담	1,544	116						김정환
좌2	공주시	이인면	구암리	131- 2	도	126	24						국(건설부)
좌2	공주시	이인면	구암리	130- 3	제	175	142						임재룡
좌2	공주시	이인면	구암리	131- 3	제	10	10						이정식
좌2	공주시	이인면	구암리	460	구	3,813	158						국(농림축산식품부)
좌2	공주시	이인면	구암리	174	담	1,905	143						박문식
우1	공주시	이인면	용성리	550- 2	담	2,396	154						노희승
우2	공주시	이인면	구암리	197- 3	제	155	63						정해용
우4	공주시	이인면	구암리	442	도	132	5						국(국토교통부)
우4	공주시	이인면	구암리	194- 1	담	4,733	244						정해룡
우4	공주시	이인면	구암리	132- 1	도	50	15						국(건설부)
우4	공주시	이인면	구암리	441	도	1,993	10						국(건설부)

: 094				:									
		·											
қа1	құжұш	ейінмен	жұборли	643	до	11,010	160					құ(қншілбұ)	
қа2	құжұш	ейінмен	жұборли	306- 2	до	116	18					құ(қншілбұ)	
қа2	құжұш	ейінмен	жұборли	306- 8	до	31	22					мұнхенз	
қа2	құжұш	ейінмен	жұборли	306- 3	до	58	47					мұнхенз	
қа3	құжұш	ейінмен	жұборли	726	до	1,135	989					құ(қншілқұш	
қа3	құжұш	ейінмен	жұборли	306- 4	до	26	26					мұнхенз	
қа3	құжұш	ейінмен	жұборли	710- 1	дә	2,100	53					йүмөгүн	
қа3	құжұш	ейінмен	жұборли	710- 2	дә	2,531	141					хәхенл	
қа3	құжұш	ейінмен	жұборли	710- 3	дә	1,980	135					қншұх	
қа3	құжұш	ейінмен	жұборли	710- 4	дә	1,162	99					лнмөгм	
қа3	құжұш	ейінмен	жұборли	710- 5	дә	982	72					бешшү	
қа3	құжұш	ейінмен	жұборли	306- 13	құ	531	10					қншнш	
қа3	құжұш	ейінмен	жұборли	306- 1	құ	660	52					қншнш	
қа4	құжұш	ейінмен	жұборли	710- 6	дә	3,059	371					бешшү	
қа5	құжұш	ейінмен	жұборли	725	құ	18,816	105					құ(қншілқұш	
қа5	құжұш	ейінмен	жұборли	715- 6	дә	2,049	102					бәшшө	
қа5	құжұш	ейінмен	жұборли	714- 1	дә	1,545	360					мншүг	
қа5	құжұш	ейінмен	жұборли	618- 8	құ	92	14					құ(қншілқұш	
қа5	құжұш	ейінмен	жұборли	34	қн	132	2					ейдөн	
қа6	құжұш	ейінмен	жұборли	716- 1	дә	1,821	91					ейхөг	
қа6	құжұш	ейінмен	жұборли	716- 2	дә	1,724	69					лнчеш	
қа6	құжұш	ейінмен	жұборли	732	до	746	26					құ(қншілқұш	
қа6	құжұш	ейінмен	жұборли	715- 1	дә	1,936	91					жөшөш	
қа6	құжұш	ейінмен	жұборли	715- 2	дә	1,343	67					ейхөш	
қа6	құжұш	ейінмен	жұборли	715- 3	дә	2,532	171					ейшнн	
қа6	құжұш	ейінмен	жұборли	715- 4	дә	2,149	265					ейбөж	
қа6	құжұш	ейінмен	жұборли	715- 5	дә	2,015	177					ейшш	
құ1	құжұш	ейінмен	жұборли	318- 3	дә	1,924	50					құ(қншілқұш	
құ1	құжұш	ейінмен	жұборли	318- 4	құ	99	6					құ(қншілқұш	
құ1	құжұш	ейінмен	жұборли	640	до	88	11					құ(құшқұш	
құ1	құжұш	ейінмен	жұборли	323	мө	1,157	83					шөшнш	
құ1	құжұш	ейінмен	жұборли	642	до	26	7					құ(құшқұш	
құ2	құжұш	ейінмен	жұборли	628	до	6,664	46					құ(қншілбұ)	
құ2	құжұш	ейінмен	жұборли	317	дә	2,656	167					құ(қншілқұш	
құ2	құжұш	ейінмен	жұборли	316- 2	до	165	21					құ(қншілбұ)	
құ2	құжұш	ейінмен	жұборли	317- 1	дә	243	104					құ(қншілбұ)	
құ2	құжұш	ейінмен	жұборли	316- 3	қн	137	30					құ(қншілбұ)	
құ3	құжұш	ейінмен	жұборли	618- 15	құ	24,976	179					құ(қншілқұш	
құ3	құжұш	ейінмен	жұборли	сан26- 1	лн	80,009	16					өбөг	
құ3	құжұш	ейінмен	жұборли	316- 1	қн	488	123					бәшүг	
құ3	құжұш	ейінмен	жұборли	315	қн	357	76					бәшүг	



: 213				: 가				
좌1	공주시	계룡면	화은리	193-3	답	2,585	50	이돈하
좌1	공주시	계룡면	화은리	193-4	답	2,645	58	정필구
좌2	공주시	계룡면	화은리	390-2	도	30	2	정수옥
좌2	공주시	계룡면	화은리	360-3	도	93	5	국(건설부)
좌2	공주시	계룡면	화은리	360-1	도	66	6	이건대
좌2	공주시	계룡면	화은리	887	도	31,107	51	국(건설교통부)
좌3	공주시	계룡면	화은리	887-1	도	2,292	2	국(국토교통부)
좌3	공주시	계룡면	화은리	479-1	답	3,646	244	오명순
좌3	공주시	계룡면	화은리	498-2	답	2,261	35	윤씨
좌3	공주시	계룡면	화은리	496-3	도	13	2	공주군
좌3	공주시	계룡면	화은리	496-1	답	450	110	이문희
좌3	공주시	계룡면	화은리	496-2	답	615	156	이문희
좌3	공주시	계룡면	화은리	499	답	2,311	151	이건필
좌3	공주시	계룡면	화은리	501-1	답	1,689	97	이광주
좌3	공주시	계룡면	화은리	501-2	답	1,061	19	이건주
좌3	공주시	계룡면	화은리	503-2	답	1,983	85	조남빈
좌3	공주시	계룡면	화은리	235	구	1,215	23	국(농림축산식품부)
좌3	공주시	계룡면	화은리	234-3	답	1,293	21	석정희
좌3	공주시	계룡면	화은리	234-7	답	117	0.17	국(건설교통부)
좌3	공주시	계룡면	화은리	234-4	답	1,120	4	국(건설교통부)
좌3	공주시	계룡면	화은리	359	답	1,513	152	석정희
좌3	공주시	계룡면	화은리	510	답	2,717	236	박동순
좌4	공주시	계룡면	화은리	816-1	답	3,091	8	전영창
좌4	공주시	계룡면	화은리	816-3	대	215	14	전영창
좌5	공주시	계룡면	화은리	산59-1	입	6,347	48	김종은
좌5	공주시	계룡면	화은리	820	답	2,869	66	이기하
우1	공주시	계룡면	화은리	247-2	답	860	57	이은우
우1	공주시	계룡면	화은리	247-3	답	1,320	67	이문희
우1	공주시	계룡면	화은리	247-1	답	1,164	68	석정희
우1	공주시	계룡면	화은리	247-4	답	1,845	114	이충희
우1	공주시	계룡면	화은리	247-5	답	1,970	122	오석우
우1	공주시	계룡면	화은리	192-1	답	2,020	149	진기주노조 영농조합법인
우1	공주시	계룡면	화은리	192-2	답	860	71	이은성
우1	공주시	계룡면	화은리	192-3	답	1,790	218	이찬주
우2	공주시	계룡면	화은리	247-7	답	868	34	국(건설교통부)
우2	공주시	계룡면	화은리	0-3	가	-	9	
우2	공주시	계룡면	화은리	358-3	도	245	4	국(건설부)
우3	공주시	계룡면	화은리	495	답	3,970	587	최용렬
우3	공주시	계룡면	화은리	898	도	764	133	국(국토교통부)
우3	공주시	계룡면	화은리	522-1	답	354	8	임미경
우3	공주시	계룡면	화은리	521-1	답	212	81	전주이씨택 친군과 고령문중

: 213				: 가				
우3	공주시	계룡면	화은리	520	답	1,583	143	전주이씨택 친군과 담양문중
우3	공주시	계룡면	화은리	521-2	답	1,170	22	전주이씨택 친군과 고령문중
우3	공주시	계룡면	화은리	518	답	1,474	154	정필남
우3	공주시	계룡면	화은리	517	답	2,493	466	이건목
우3	공주시	계룡면	화은리	514	답	1,987	267	이건필
우3	공주시	계룡면	화은리	513	답	2,562	306	이은섭
우3	공주시	계룡면	화은리	236-3	답	442	16	국(건설교통부)
우3	공주시	계룡면	화은리	236-1	수	178	39	공주시
우3	공주시	계룡면	화은리	357-2	구	157	46	한국농어촌 공사
우3	공주시	계룡면	화은리	512	답	2,066	298	오석우
우3	공주시	계룡면	화은리	511	답	2,655	289	정재봉
우3	공주시	계룡면	화은리	356-8	구	318	38	한국농어촌 공사
우3	공주시	계룡면	화은리	356-1	답	323	118	석정희
우4	공주시	계룡면	화은리	798	답	2,545	175	오재기
우4	공주시	계룡면	화은리	480-2	답	364	94	박명남
우4	공주시	계룡면	화은리	482-1	전	1,127	2	정필구





: 189				: 1			: 189				: 1								
구	시	면	리	구	시	면	리	구	시	면	리	구	시	면	리				
좌1	공주시	계룡면	구왕리	923	천		249		국(국토교통부)	우3	공주시	계룡면	구왕리	735	답	2,066	545	삼척전씨종중	
좌2	공주시	계룡면	구왕리	729- 2	답	1,061	6		오인식	우5	공주시	계룡면	구왕리	산58	임	39,372	44	전주이씨막안대군백과도정공파종중	
좌2	공주시	계룡면	구왕리	729- 3	답	549	30		김태용	우5	공주시	계룡면	구왕리	733	답	2,469	452	이풍만	
좌2	공주시	계룡면	구왕리	730- 1	답	1,829	177		박수용	우7	공주시	계룡면	구왕리	645	답	3,488	201	박미자	
좌2	공주시	계룡면	구왕리	729- 4	천	175	27		이승철	우7	공주시	계룡면	구왕리	644	답	2,463	102	나주정씨대종계문중	
좌2	공주시	계룡면	구왕리	730- 2	천	122	20		김승태	우7	공주시	계룡면	구왕리	643	답	3,636	177	정규문	
좌2	공주시	계룡면	구왕리	951	도	122	40		국(국토교통부)	우7	공주시	계룡면	구왕리	633- 1	천	238	86	국(국토교통부)	
좌2	공주시	계룡면	구왕리	731	답	2,037	6		원승구	우7	공주시	계룡면	구왕리	633- 2	답	288	82	나주정씨대종계문중	
좌2	공주시	계룡면	구왕리	734	답	1,666	97		이풍만	우7	공주시	계룡면	구왕리	633- 3	답	1,243	208	정규문	
좌2	공주시	계룡면	구왕리	732- 1	답	2,747	30		김영석	우7	공주시	계룡면	구왕리	633- 4	답	2,506	98	나주정씨대종계문중	
좌2	공주시	계룡면	구왕리	646- 6	답	1,157	23		김광재										
좌2	공주시	계룡면	구왕리	646- 2	답	2,278	105		정용섭										
좌2	공주시	계룡면	구왕리	515- 1	답	1,025	78		황금산										
좌2	공주시	계룡면	구왕리	646- 3	답	1,531	35		나주정씨대종계문중										
좌2	공주시	계룡면	구왕리	646- 7	답	698	20		나주정씨대종계문중										
좌2	공주시	계룡면	구왕리	634	답	2,757	194		김갑철										
좌2	공주시	계룡면	구왕리	616- 2	답	1,372	303		현혜순										
좌2	공주시	계룡면	구왕리	616- 3	천	185	36		국(국토교통부)										
좌2	공주시	계룡면	구왕리	544- 3	답	863	38		이경섭										
좌2	공주시	계룡면	구왕리	544- 2	천	595	171		이경섭										
좌2	공주시	계룡면	구왕리	554- 1	답	2,774	112		나주정씨대종계문중										
좌2	공주시	계룡면	구왕리	549	답	479	247		정규형										
좌2	공주시	계룡면	구왕리	552	답	575	8		정규형										
좌2	공주시	계룡면	구왕리	551	답	7,625	78		이지호										
좌2	공주시	계룡면	구왕리	635	천	1,385	6		김갑철										
좌2	공주시	계룡면	구왕리	635- 1	천	86	3		공주시										
좌3	공주시	계룡면	구왕리	562- 2	답	2,621	315		강봉승										
좌3	공주시	계룡면	구왕리	562- 5	답	1,800	32		윤호진										
좌3	공주시	계룡면	구왕리	911	답	2,281	437		윤호진										
좌3	공주시	계룡면	구왕리	911- 2	답	863	136		윤호진										
우1	공주시	계룡면	구왕리	793	답	1,626	707		이경환										
우1	공주시	계룡면	구왕리	792	답	797	150		최대열										
우2	공주시	계룡면	구왕리	941	도	9,114	47		국(국토교통부)										
우3	공주시	계룡면	구왕리	785	답	1,752	701		서장희										
우3	공주시	계룡면	구왕리	770	천	195	41		오문호										
우3	공주시	계룡면	구왕리	772	답	5,980	652		한국농어촌공사										
우3	공주시	계룡면	구왕리	737	답	5,051	240		박수용										
우3	공주시	계룡면	구왕리	산49	임	43,537	31		보성오씨대종공파상자인자손총친회										
우3	공주시	계룡면	구왕리	738- 3	답	1,970	3		강동규씨씨족창렬주사공문중										
우3	공주시	계룡면	구왕리	736	천	635	52		보성오씨대종공파상자인자손총친회										

: 285				:							
좌2	공주시	반포면	하신리	229- 3	도	99	23				공주군
좌2	공주시	반포면	하신리	229- 5	담	27	24				공주시
좌3	공주시	반포면	하신리	386	도	1,894	250				국(국토교 통부)
좌3	공주시	반포면	하신리	225- 8	도	24	4				공주시
좌3	공주시	반포면	하신리	225- 6	도	402	302				공주군
좌3	공주시	반포면	하신리	225- 5	도	46	44				박명환
좌3	공주시	반포면	하신리	225- 9	도	54	45				공주시
우3	공주시	반포면	하신리	400	도	2,281	20				국(국토교 통부)
우3	공주시	반포면	하신리	250- 2	담	83	5				최용락
우3	공주시	반포면	하신리	251- 1	담	460	44				권속진
우3	공주시	반포면	하신리	241	담	2,469	77				송옥순
우3	공주시	반포면	하신리	240	담	764	82				김난향
우3	공주시	반포면	하신리	239- 1	담	1,036	138				이청자
우3	공주시	반포면	하신리	251- 10	담	13	11				권속진
우3	공주시	반포면	하신리	251- 5	도	132	9				권속진
우3	공주시	반포면	하신리	242- 18	전	1,145	0.39				김성규
우3	공주시	반포면	하신리	242- 19	도	212	8				김성규
우5	공주시	반포면	하신리	171	담	793	103				정영미
우5	공주시	반포면	하신리	172	전	754	5				김복태
우6	공주시	반포면	하신리	152- 6	전	673	62				락현숙
우6	공주시	반포면	하신리	153	전	2,129	114				우숙희
우6	공주시	반포면	하신리	154	대	387	19				장보기
우6	공주시	반포면	하신리	155	대	641	31				노영숙
우6	공주시	반포면	하신리	156	대	803	63				노영숙
우6	공주시	반포면	하신리	156- 1	대	281	36				추예자
우6	공주시	반포면	하신리	157	대	409	65				이영수
우6	공주시	반포면	하신리	194- 7	대	616	120				이현승
우6	공주시	반포면	하신리	196	대	724	86				최광옥
우6	공주시	반포면	하신리	196- 1	전	339	2				곽도영
우6	공주시	반포면	하신리	196- 3	잠	251	21				최광옥
우6	공주시	반포면	하신리	196- 5	전	111	18				윤창호
우6	공주시	반포면	하신리	196- 6	전	6	4				강소영
우6	공주시	반포면	하신리	196- 8	전	65	25				윤창호
우6	공주시	반포면	하신리	242- 7	담	1,562	127				김언태
우6	공주시	반포면	하신리	242- 9	담	2,800	190				배화자
우6	공주시	반포면	하신리	242- 11	도	215	10				국(공주군)
우6	공주시	반포면	하신리	242- 15	담	493	18				국(국토교 통부)
우6	공주시	반포면	하신리	242- 16	담	51	8				국(국토교 통부)
우6	공주시	반포면	하신리	244	담	1,058	77				배호석
우6	공주시	반포면	하신리	245	담	2,493	149				배화자
우6	공주시	반포면	하신리	249	담	1,752	61				최명수

: 285				:							
우6	공주시	반포면	하신리	254- 9	도	146	12				김기수
우6	공주시	반포면	하신리	255	대	703	10				김기수
우6	공주시	반포면	하신리	268	대	1,154	183				강소영
우6	공주시	반포면	하신리	271- 1	임	702	115				손만홍
우6	공주시	반포면	하신리	271- 2	임	1,260	50				송성자
우6	공주시	반포면	하신리	271- 3	임	167	72				손만홍
우6	공주시	반포면	하신리	271- 4	임	366	9				김준표
우6	공주시	반포면	하신리	271- 5	임	43	7				손만홍
우6	공주시	반포면	하신리	274	전	1,527	41				박대영
우6	공주시	반포면	하신리	280- 1	대	235	46				문창순
우6	공주시	반포면	하신리	280- 2	담	451	89				문창순
우6	공주시	반포면	하신리	280- 3	담	55	12				문창순
우6	공주시	반포면	하신리	285- 1	담	261	44				문창순
우6	공주시	반포면	하신리	285- 2	전	717	46				문창순
우6	공주시	반포면	하신리	288- 1	전	1,383	180				이영익
우6	공주시	반포면	하신리	288- 6	대	223	3				송유순
우6	공주시	반포면	하신리	333- 1	담	397	0.3				박문규
우6	공주시	반포면	하신리	333- 5	담	34	5				국(국토교 통부)
우6	공주시	반포면	하신리	336	담	1,706	85				김화조
우6	공주시	반포면	하신리	337- 4	담	2,407	164				김종운
우6	공주시	반포면	하신리	379	천	56,444	18				국(국토교 통부)
우6	공주시	반포면	하신리	385	구	13,911	60				국(농림축 산식품부)
우6	공주시	반포면	하신리	393	도	1,137	6				국(국토교 통부)
우6	공주시	반포면	하신리	397	도	1,121	9				국(국토교 통부)
우6	공주시	반포면	하신리	398	도	496	10.30				국(국토교 통부)
우6	공주시	반포면	하신리	403	도	359	9				국(국토교 통부)

: 269									
좌1	공주시	반포면	공암리	546-6	담	514	219		김명자
좌1	공주시	반포면	공암리	546-7	천	100	26		국(농토교 동부)
좌1	공주시	반포면	공암리	546-8	담	2,435	447		김명자
좌1	공주시	반포면	공암리	546-9	담	2,184	214		김종오
좌1	공주시	반포면	공암리	546-10	담	1,740	175		서홍식
좌1	공주시	반포면	공암리	546-12	담	1,278	110		남종우
좌1	공주시	반포면	공암리	217-12	임	54	5		명건복
좌1	공주시	반포면	공암리	559-10	구	77	43		국(농림축 산식품부)
좌1	공주시	반포면	공암리	222-4	담	526	180		이은호
좌1	공주시	반포면	공암리	222-5	담	1,446	190		서광현
좌1	공주시	반포면	공암리	222-6	천	1,730	237		서해광
좌1	공주시	반포면	공암리	546-73	천	4,320	305		이찬주
좌1	공주시	반포면	공암리	546-74	담	2,322	226		최재영
좌1	공주시	반포면	공암리	546-77	천	36	8		김정식
좌1	공주시	반포면	공암리	552-6	구	9	4		국(농림축 산식품부)
좌1	공주시	반포면	공암리	283-1	담	1,729	199		박정규
좌1	공주시	반포면	공암리	284	담	73	11		사단법인중 현서원
좌1	공주시	반포면	공암리	282-3	담	330	19		신태수
좌1	공주시	반포면	공암리	282-2	장	3,250	3		농업회사법 인디한 식품주식회 사
좌1	공주시	반포면	공암리	546-11	담	1,056	87		서정호
좌1	공주시	반포면	공암리	217-14	담	2,317	148		장태숙
좌1	공주시	반포면	공암리	222-3	담	536	192		임태환
좌1	공주시	반포면	공암리	217-13	담	950	244		서병찬
좌1	공주시	반포면	공암리	546-79	전	2,545	206		서홍호
좌1	공주시	반포면	공암리	546-83	전	1,346	105		송경옥
좌1	공주시	반포면	공암리	217-15	담	3,158	425		서영호
좌1	공주시	반포면	공암리	217-1	담	3,727	407		박관희
좌1	공주시	반포면	공암리	282-5	담	522	11		농업회사법 인디한식품 주식회사
좌2	공주시	반포면	공암리	308-1	대	605	13		박정현
좌2	공주시	반포면	공암리	304	전	169	95		서원생
좌2	공주시	반포면	공암리	303	대	268	63		서정현
좌2	공주시	반포면	공암리	305-3	전	1,239	8		공주군향교
좌2	공주시	반포면	공암리	산8	임	35,901	26		이점수
우1	공주시	반포면	공암리	155-2	담	1,792	10		노재학
우1	공주시	반포면	공암리	546-27	제	742	424		국(국토교 동부)
우1	공주시	반포면	공암리	184	담	2,512	9		이현임
우1	공주시	반포면	공암리	185-5	담	799	197		이현임
우1	공주시	반포면	공암리	185-6	천	163	91		서진운
우1	공주시	반포면	공암리	186-2	담	1,018	116		최춘하
우1	공주시	반포면	공암리	187	담	1,534	223		최춘하
우1	공주시	반포면	공암리	552-1	구	12	7		국(농림축 산식품부)

: 269									
우1	공주시	반포면	공암리	552-2	구	172	15		국(농림축 산식품부)
우1	공주시	반포면	공암리	188	담	846	54		최춘하
우1	공주시	반포면	공암리	546-16	담	1,123	126		김장분
우1	공주시	반포면	공암리	217-8	담	1,670	101		임현준
우1	공주시	반포면	공암리	559-6	구	239	2		이종원
우1	공주시	반포면	공암리	559-7	담	393	123		박상현
우1	공주시	반포면	공암리	220	담	213	1		김종하
우1	공주시	반포면	공암리	220-2	담	183	1		김종하
우1	공주시	반포면	공암리	222-8	천	3	1		서월래
우1	공주시	반포면	공암리	222-9	천	402	159		이철한
우1	공주시	반포면	공암리	222-7	천	656	300		서월래
우1	공주시	반포면	공암리	222-1	담	625	3		이건한
우1	공주시	반포면	공암리	222-2	담	1,997	2		이건한
우1	공주시	반포면	공암리	222-11	천	65	23		이종환
우1	공주시	반포면	공암리	222-10	천	77	68		이철한
우1	공주시	반포면	공암리	546-47	천	3,006	117		국(국토교 동부)
우1	공주시	반포면	공암리	212-1	담	3,164	5		박원희
우1	공주시	반포면	공암리	546-64	천	534	109		서상호
우1	공주시	반포면	공암리	546-65	천	606	106		김병환
우1	공주시	반포면	공암리	267-1	담	415	10		최태
우1	공주시	반포면	공암리	546-66	천	528	349		박상현
우1	공주시	반포면	공암리	270	담	2,522	2		이은호
우1	공주시	반포면	공암리	268-4	담	1,134	59		사단법인중 현서원
우1	공주시	반포면	공암리	268-5	담	1,531	215		사단법인중 현서원
우1	공주시	반포면	공암리	546-76	천	98	82		임윤철
우1	공주시	반포면	공암리	275-4	도	334	6		공주군
우1	공주시	반포면	공암리	217-9	담	1,687	166		유병호
우1	공주시	반포면	공암리	217-7	담	1,280	94		최충하
우1	공주시	반포면	공암리	217-10	담	3,936	596		유문순
우1	공주시	반포면	공암리	217-6	담	1,342	111		서시호
우1	공주시	반포면	공암리	217-5	담	1,123	80		남종우
우1	공주시	반포면	공암리	217-4	임	1,637	46		명건복
우1	공주시	반포면	공암리	276-1	대	351	8		서성환
우1	공주시	반포면	공암리	276-3	대	62	18		공주시
우1	공주시	반포면	공암리	276-2	도	13	8		공주군
우1	공주시	반포면	공암리	275-2	담	278	7		공주군
우2	공주시	반포면	공암리	275-3	천	850	58		홍미선
우2	공주시	반포면	공암리	309	담	420	162		홍미선
우2	공주시	반포면	공암리	310	담	493	9		김원태
우2	공주시	반포면	공암리	311	천	1,018	147		송혜선





### 지 형 도 면 고 시

「 」 3 , 4 2  
 , , , , , , , , , , ,  
 , , , , , , , , , , 가 ,  
 , , 1 , , , , , , ,  
 『 』 8 7

2017 1 2

(水系)					(㎡)	
			( )	(m)		
		376	( )	5,416	116,831	14,098
		9	( )	2,903	42,320	4,344
		276	( )	2,706	61,528	6,786
		13- 6	( )	3,412	65,515	19,702
		19	( )	1,576	17,139	3,791
		47	( )	736	6,797	3,666
		가 21	가 ( )	740	16,342	19
		1	( )	1,510	19,613	5,840
		368	( )	2,978	75,896	14,633
		23	( )	2,521	67,540	7,647

(水系)					(m <sup>2</sup> )		
				(m)			
		266- 2	( )	2,705	46,539	5,997	
		267	( )	735	11,187	2,828	
		916	( )	1,075	12,284	6,478	
		88	( )	3,770	171,529	9,121	
		639	( )	1,195	14,980	3,546	
		410- 2	( )	1,470	17,995	3,503	
		716- 1	( )	1,203	13,192	6,658	
		616- 2	( )	550	6,033	683	
	가	833	( )	1,396	16,196	5,840	
		163- 1	( )	1,008	10,642	1,618	
		802	( <sup>1</sup> )	752	5,870	1,902	
	1	913- 2	( )	2,400	34,351	7,678	
		143	( )	703	3,976	3,783	
		311	( )	1,194	8,953	9,277	
		171- 1	( )	1,130	14,203	1,475	
		142- 1	( )	1,820	15,463	3,061	
		2	( )	1,235	7,326	-	

: 1.

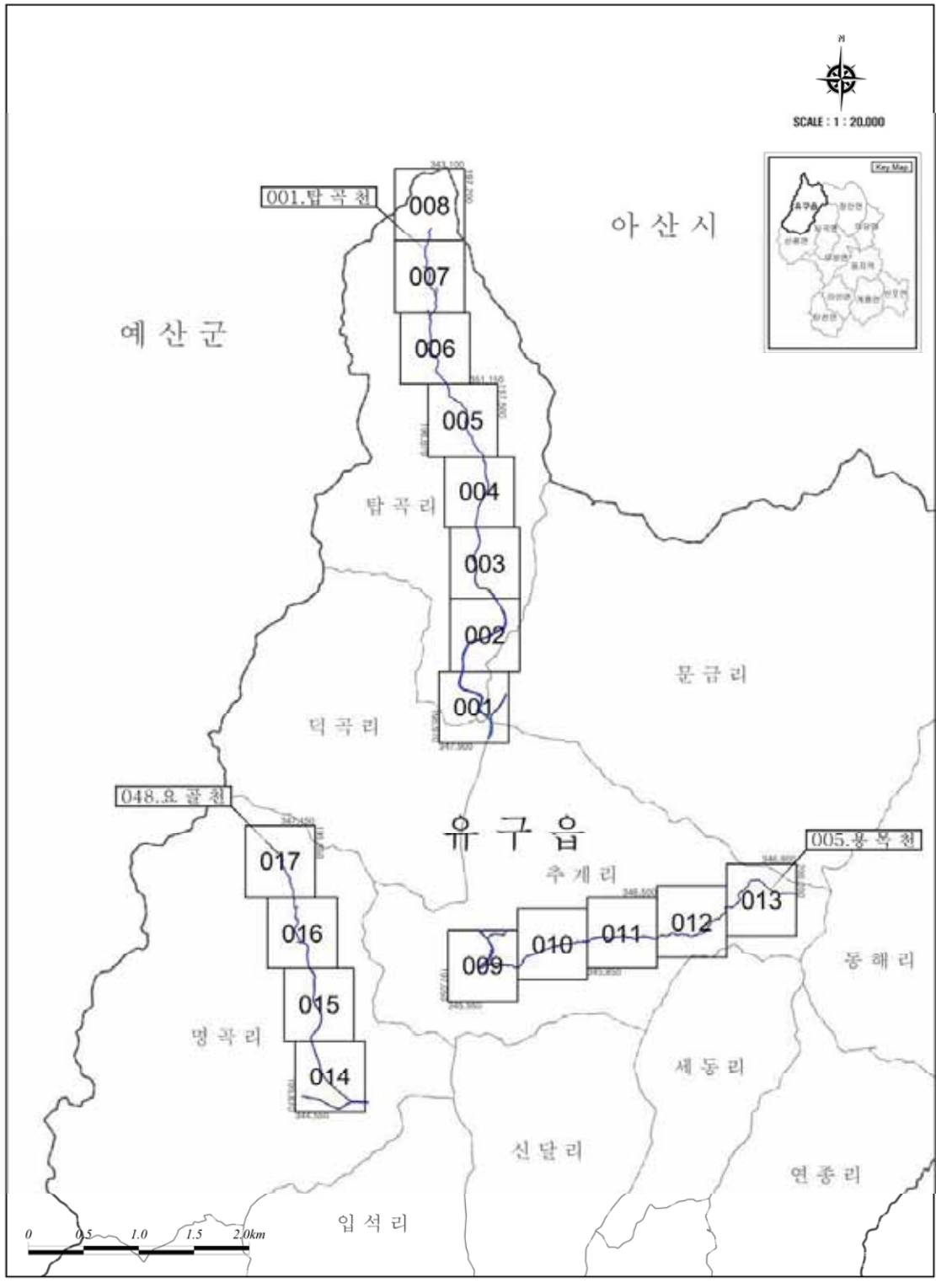
가

2.

1 500 1

# 공주시 소하천 지형도면고시 일람도

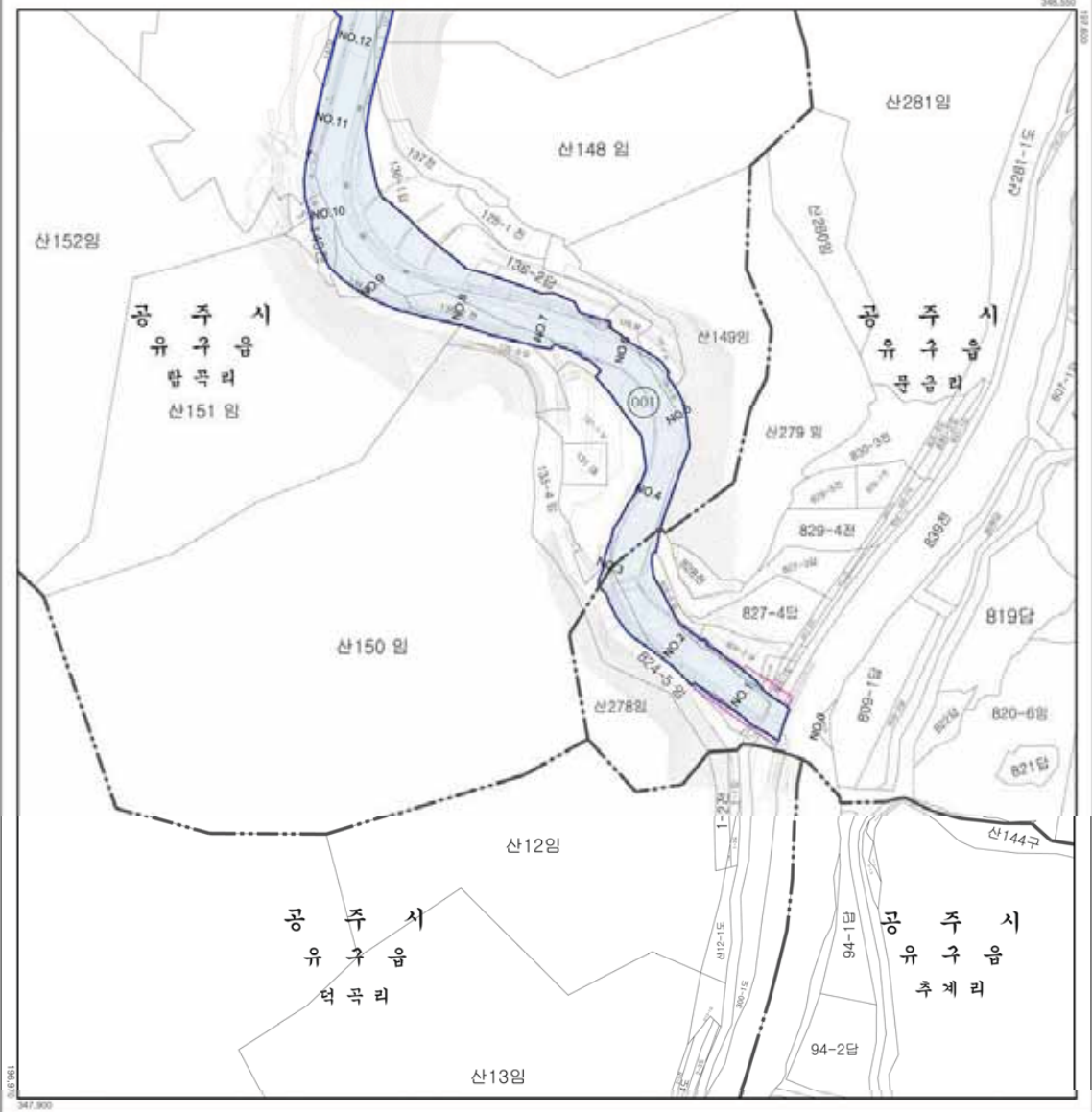
유구읍



# 공주시 소하천 지형도면고시도

001. 탑곡천

도엽번호 : 001



**법 레**

	소하천구역
	소하천배경지
	읍·면경계
	리 경 계

※ 변경 및 신설부분에 한하여 유효함

속저 = 1:1,500

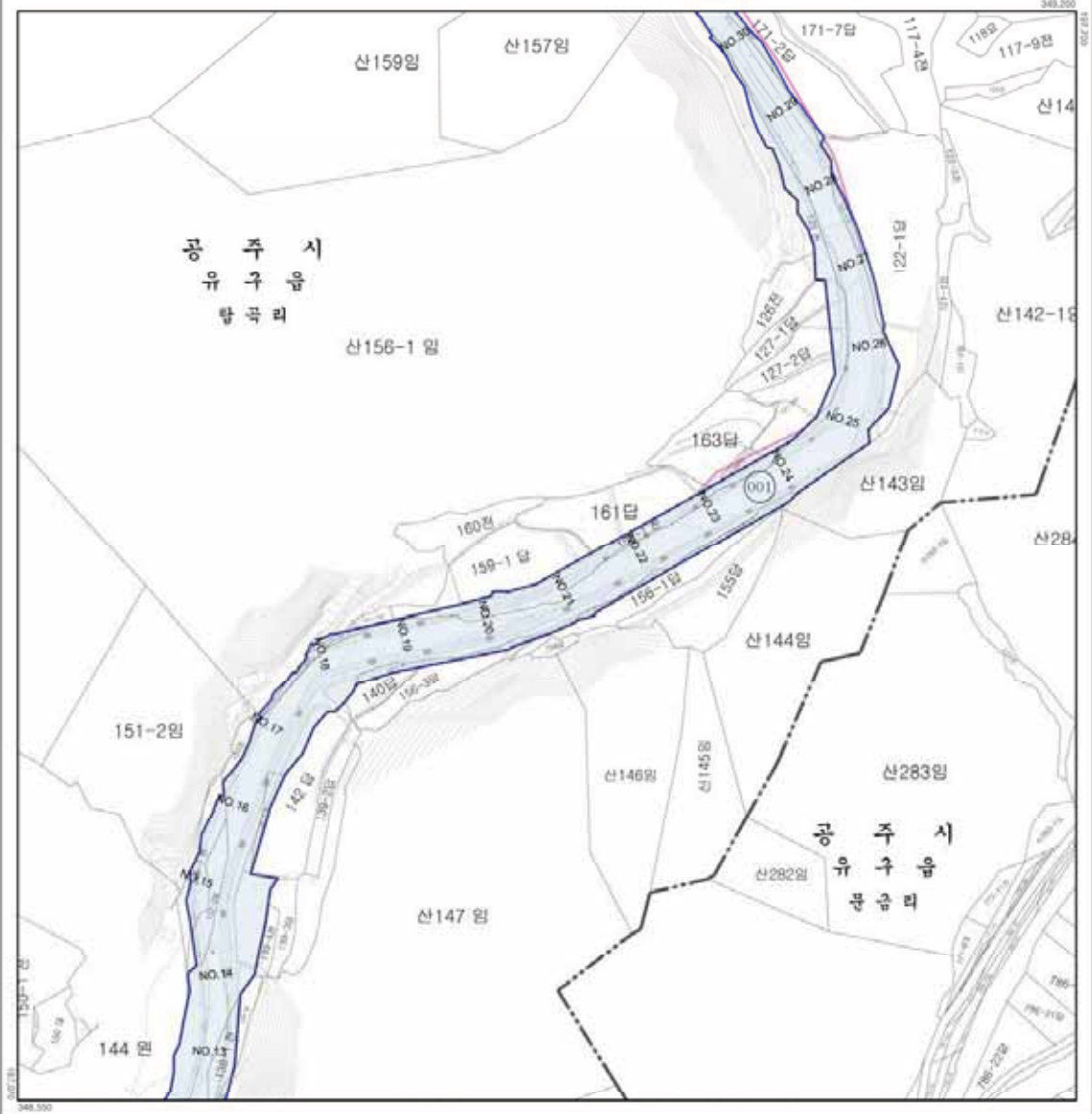
**명 칭** : 공주시 소하천 지형도면 고시  
**지정(승인)권자** : 공주시장  
**지결(승인)일자** : 2017. 1.  
**고 시 년 도** : 2017. 1.  
**고 시 번 호** : -  
**작 성 자** : 공주시장  
**작성 년월일** : 2017. 1.  
**저작권 소유** : 공주시  
**발 행 자** : 공주시장



# 공주시 소하천 지형도면고시도

001. 탑곡천

도엽번호 : 002



**범례**

- 소하천구역
- 소하천배정지
- 읍·면경계
- 리경계

※ 변경 및 신설부분에 한하여 유효함

속척 = 1:1,500

**명칭** : 공주시 소하천 지형도면 고시

**지정(승인)권자** : 공주시장

**지정(승인)일자** : 2017. 1.

**고시년도** : 2017. 1.

**고시번호** : -

**작성 자** : 공주시장

**작성년월일** : 2017. 1.

**저작권 소유** : 공주시

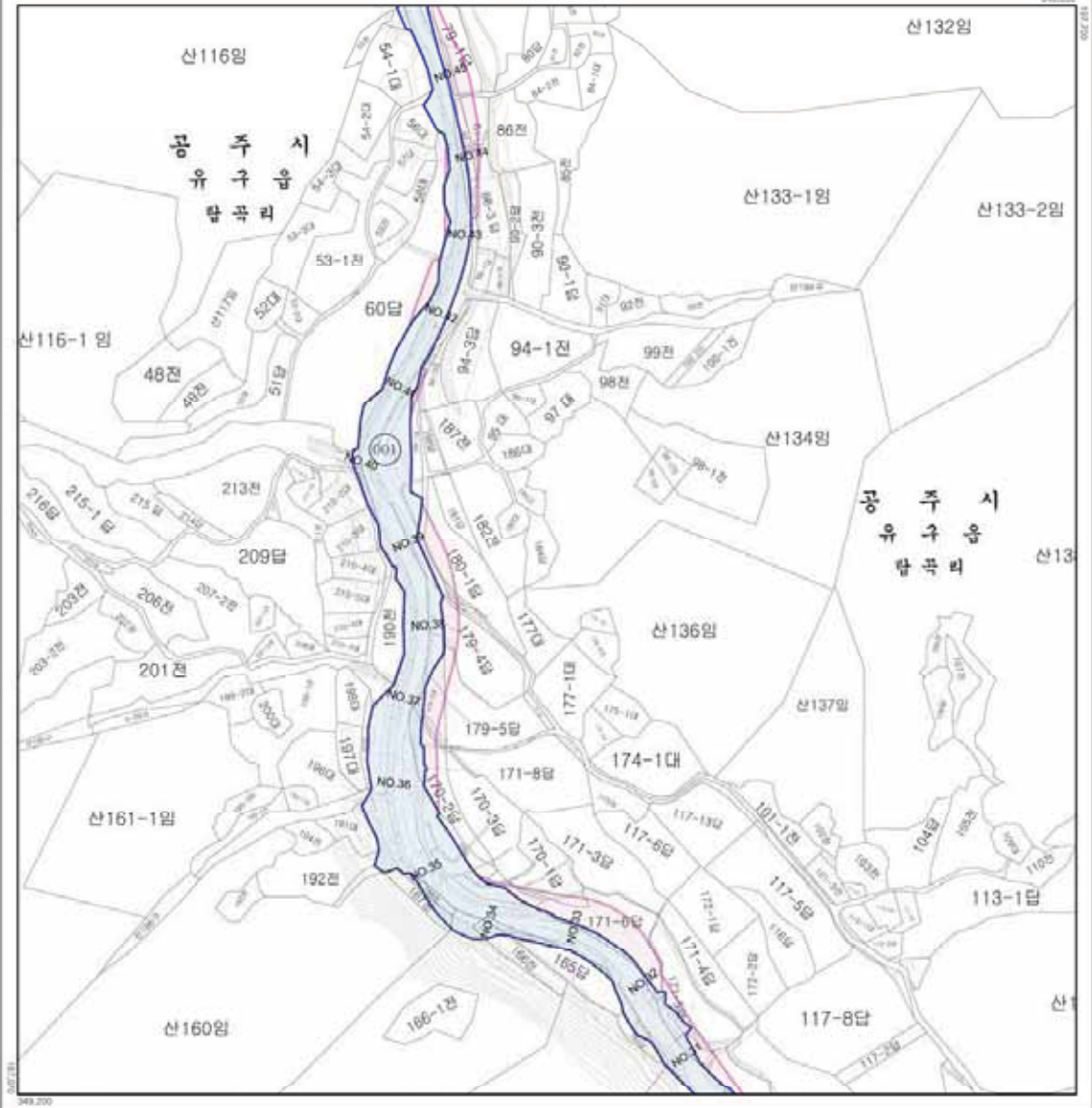
**발행 자** : 공주시장



# 공주시 소하천 지형도면고시도

001. 탐곡천


도엽번호 : 003




**범례**

- 소하천구역
- 소하천배경지
- 읍·면경계
- 리경계

※ 변경 및 신설부분에 한하여 유효함


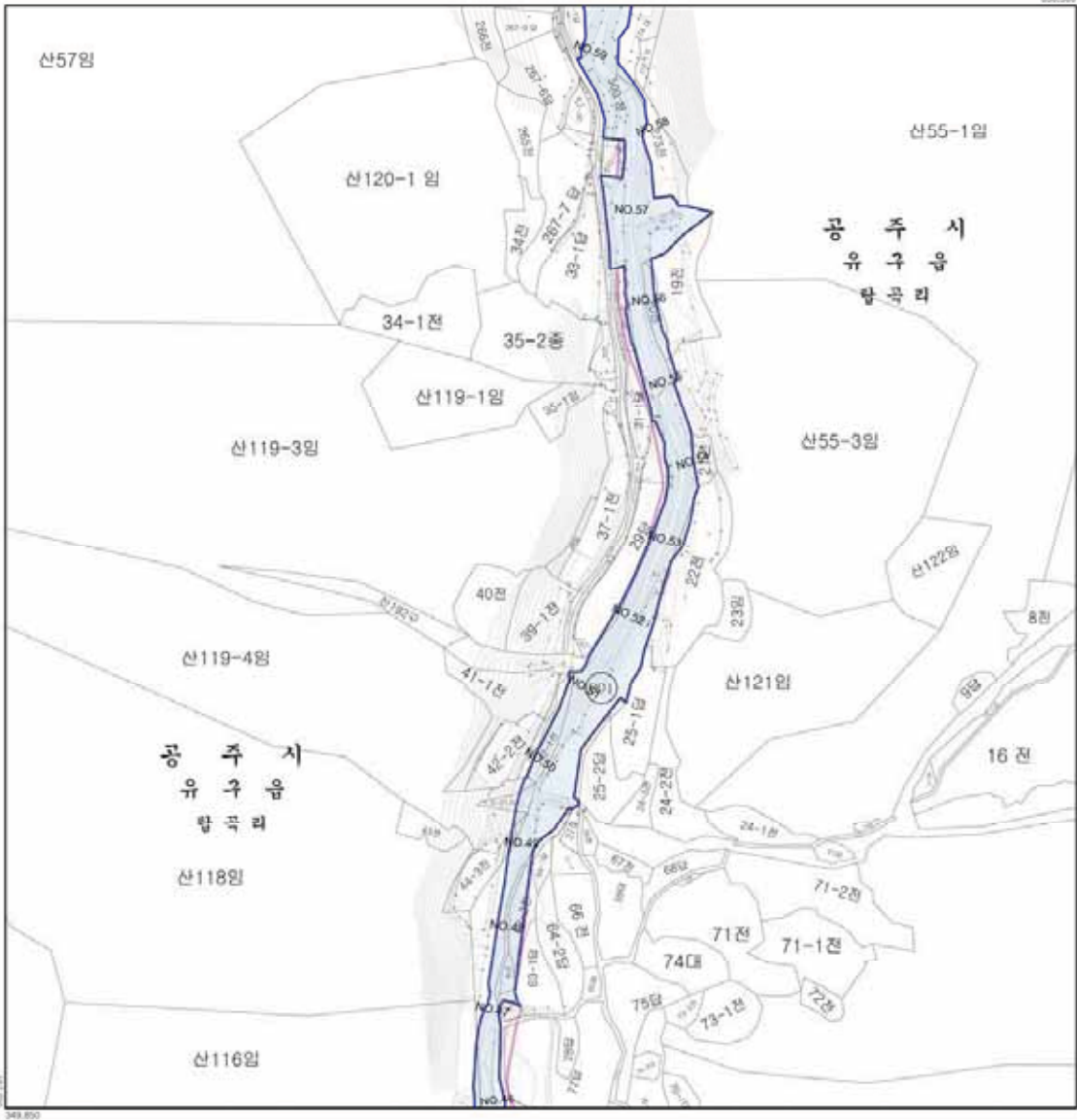


축척 = 1:1,500

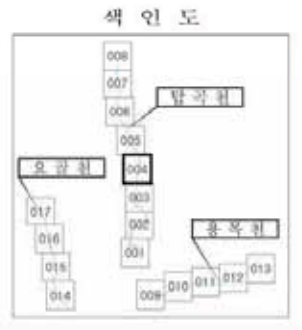



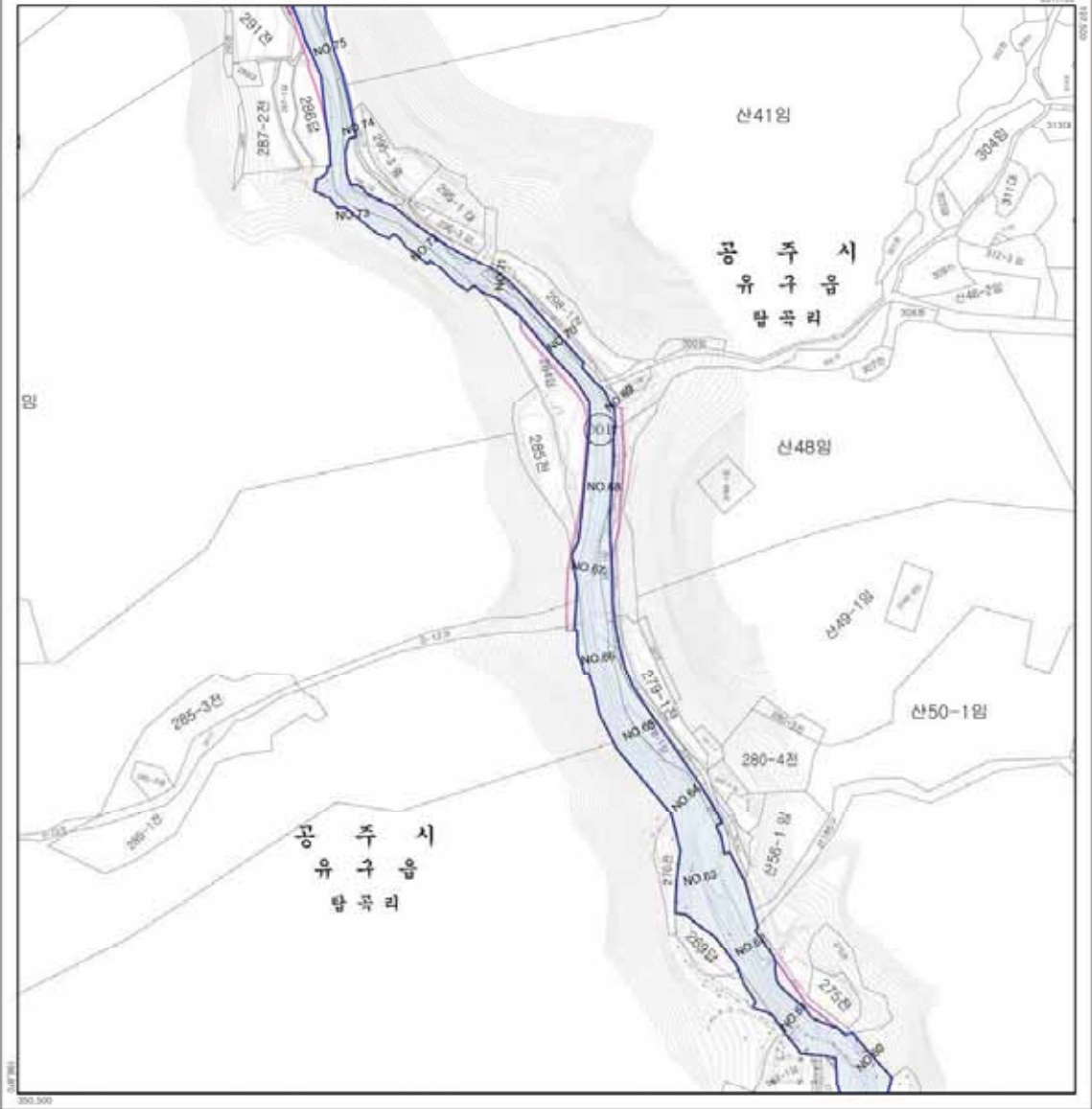
**명칭** : 공주시 소하천 지형도면 고시  
 지정(승인)권자 : 공주시장  
 지정(승인)일자 : 2017. 1.  
 고시년도 : 2017. 1.  
 고시번호 : -  
 작성자 : 공주시장  
 작성년월일 : 2017. 1.  
 저작권 소유 : 공주시  
 발행자 : 공주시장





**명칭**      칭 : 공주시 소하천 지형도면 고시  
 지정(승인)권자 : 공주시장  
 지정(승인)일자 : 2017. 1.  
 고시 년도 : 2017. 1.  
 고시 번호 : -  
 작성자 : 공주시장  
 작성년월일 : 2017. 1.  
 저작권 소유 : 공주시  
 발행자 : 공주시장





**명 칭** : 공주시 소하천 지형도면 고시

**지정(승인)권자** : 공주시장

**지정(승인)일자** : 2017. 1.

**고 시 년 도** : 2017. 1.

**고 시 번 호** : -

**작 성 자** : 공주시장

**작성 년월일** : 2017. 1.

**저작권 소유** : 공주시


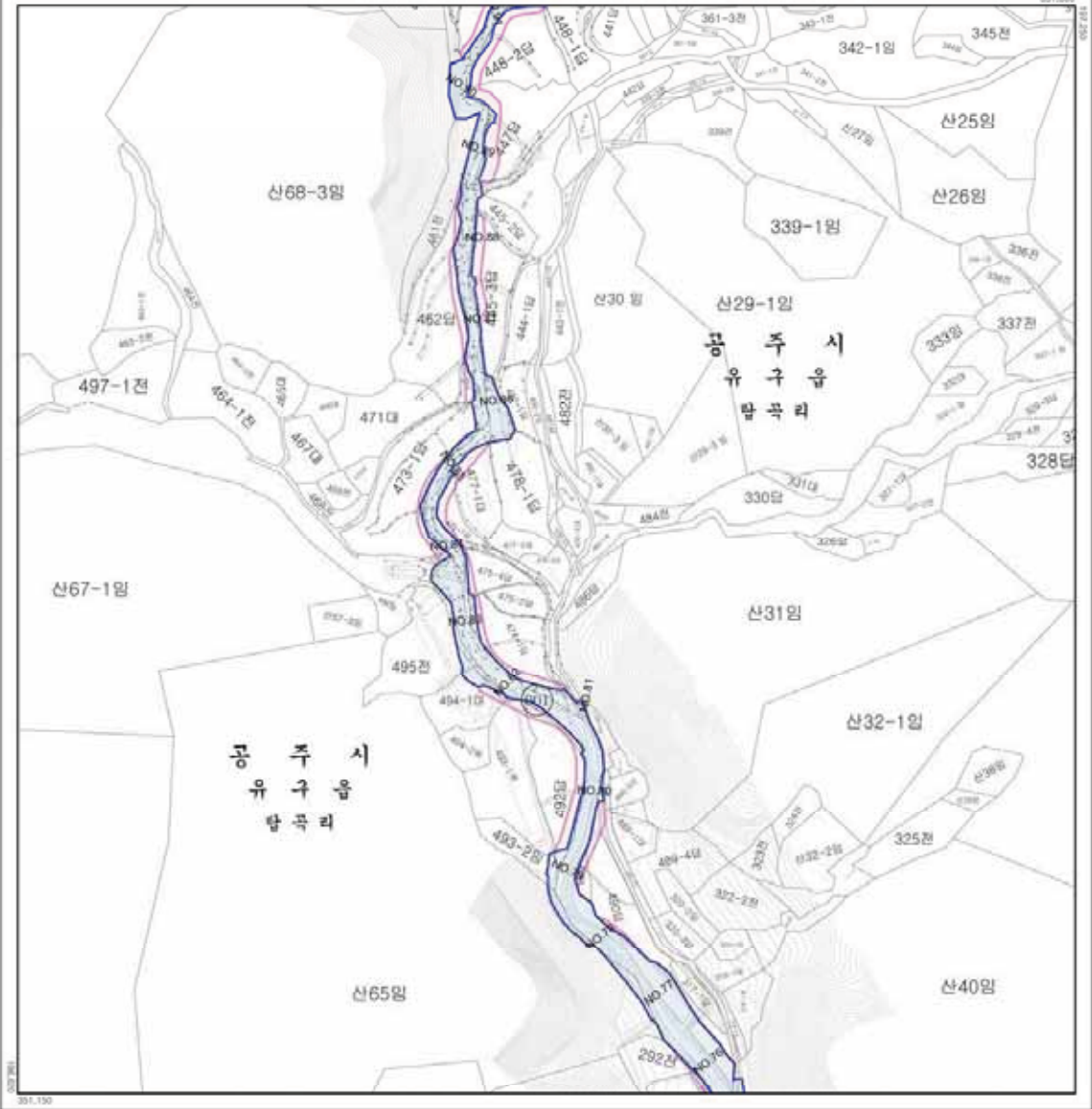
**발 행 자** : 공주시장



# 공주시 소하천 지형도면고시도

001. 탐곡천

도엽번호 : 006



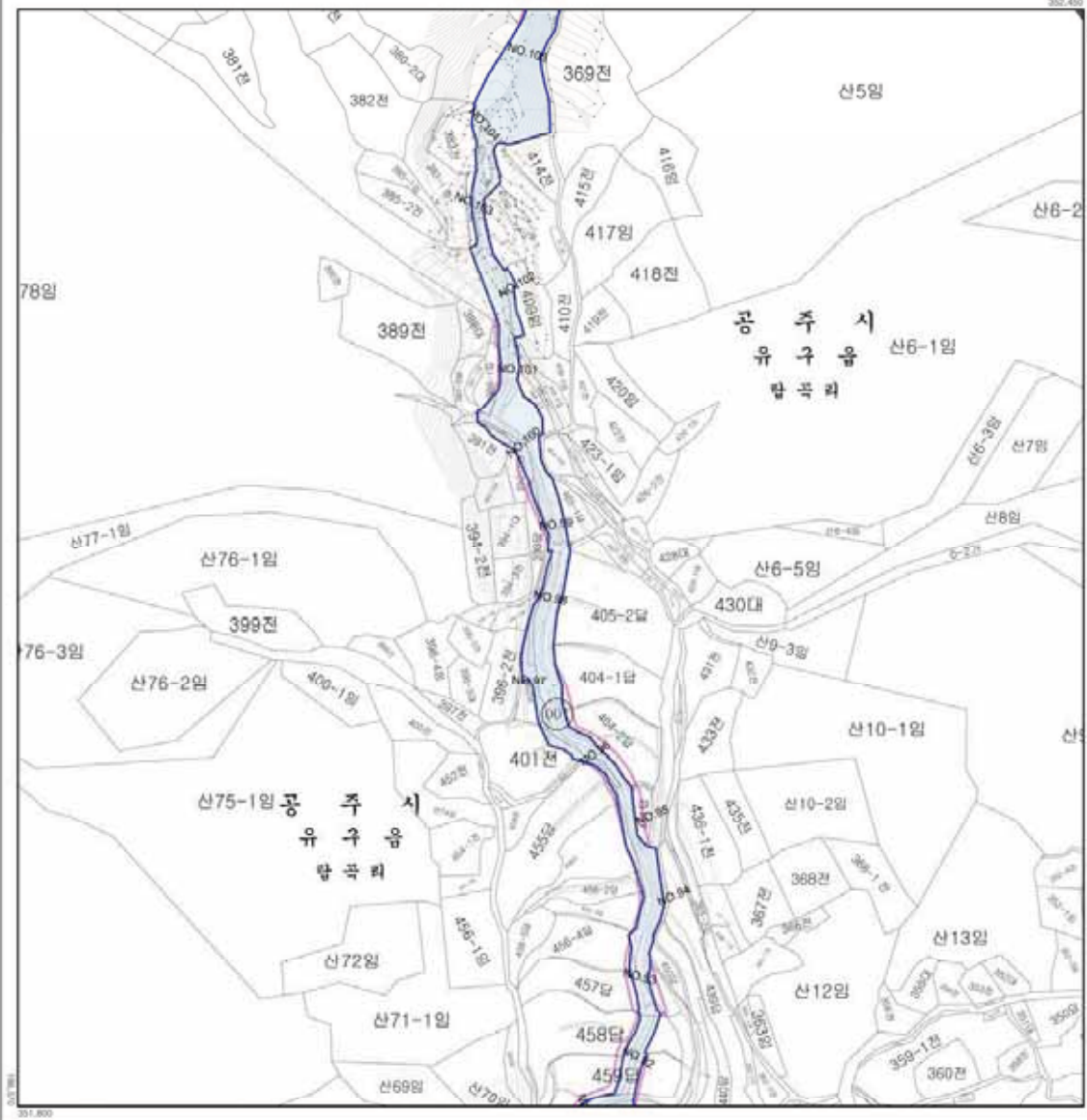
**명칭** : 공주시 소하천 지형도면 고시  
**지정(승인)권자** : 공주시장  
**지정(승인)일자** : 2017. 1.  
**고시년도** : 2017. 1.  
**고시번호** : -  
**작성일자** : 공주시장  
**작성년월일** : 2017. 1.  
**저작권소유** : 공주시  
**발행일자** : 공주시장



# 공주시 소하천 지형도면고시도

001. 탑곡천

도엽번호 : 007



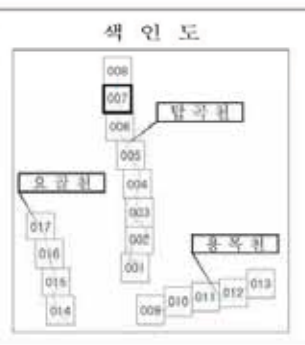
**법 레**

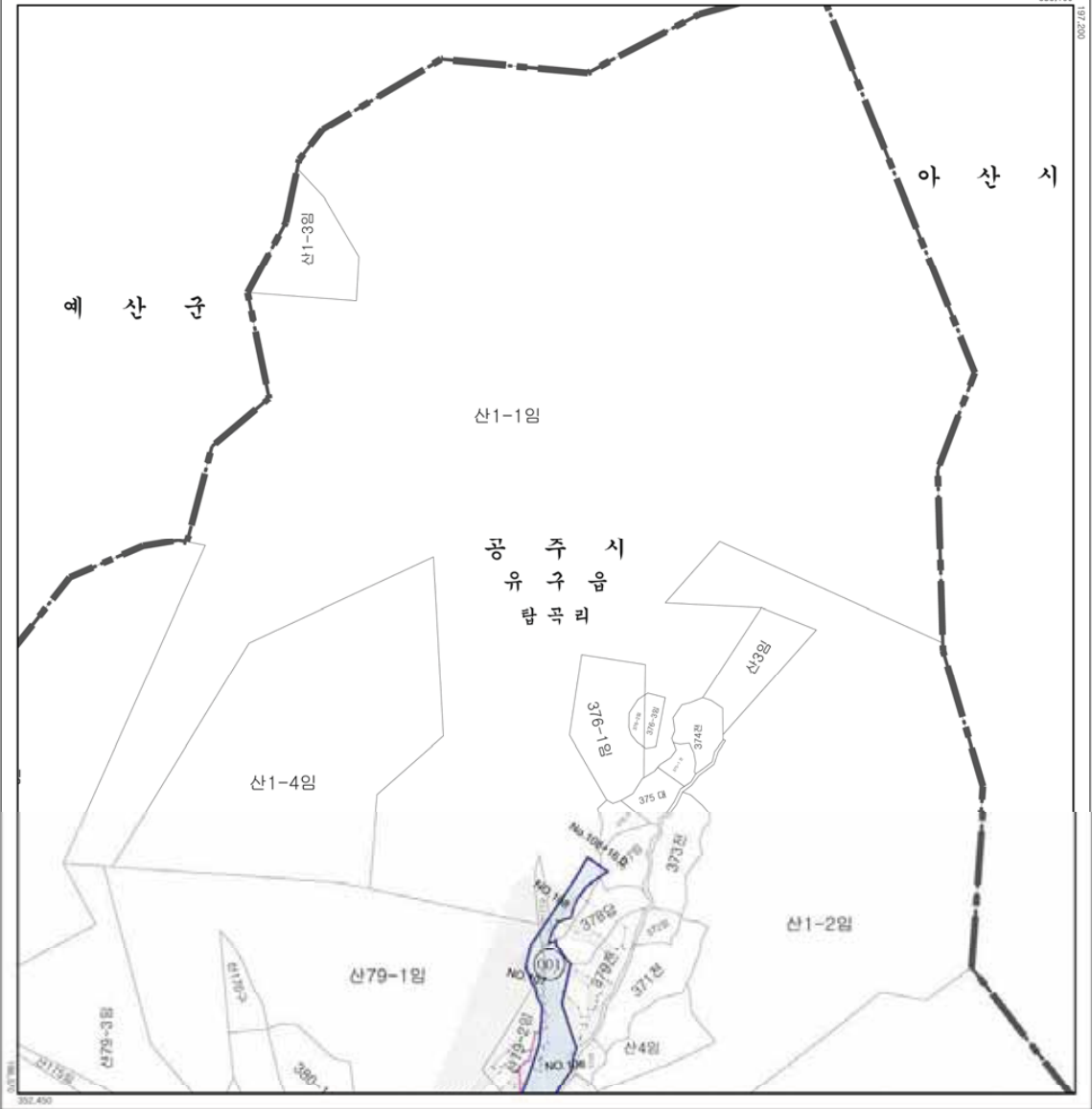
- 소하천구역 (Blue shaded area)
- 소하천배정지 (Pink shaded area)
- 읍·면경계 (Dashed line)
- 리 경 계 (Dotted line)

※ 변경 및 신설부분에 한하여 유효함

속척 = 1:1,500

**명 칭** : 공주시 소하천 지형도면 고시  
 지정(승인)권자 : 공주시장  
 지정(승인)일자 : 2017. 1.  
 고 시 년 도 : 2017. 1.  
 고 시 번 호 : -  
 작 성 자 : 공주시장  
 작성 년월일 : 2017. 1.  
 저작권 소유 : 공주시  
 발 행 자 : 공주시장





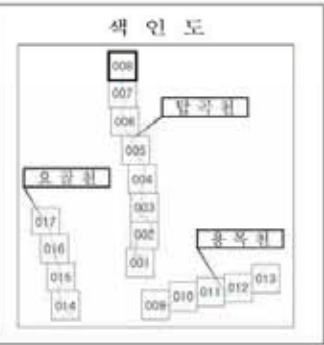
**법 레**

	소하천구역
	소하천배정지
	읍·면경계
	리 경 계

※ 변경 및 신설부분에 한하여 유효함

속저 = 1:1,500

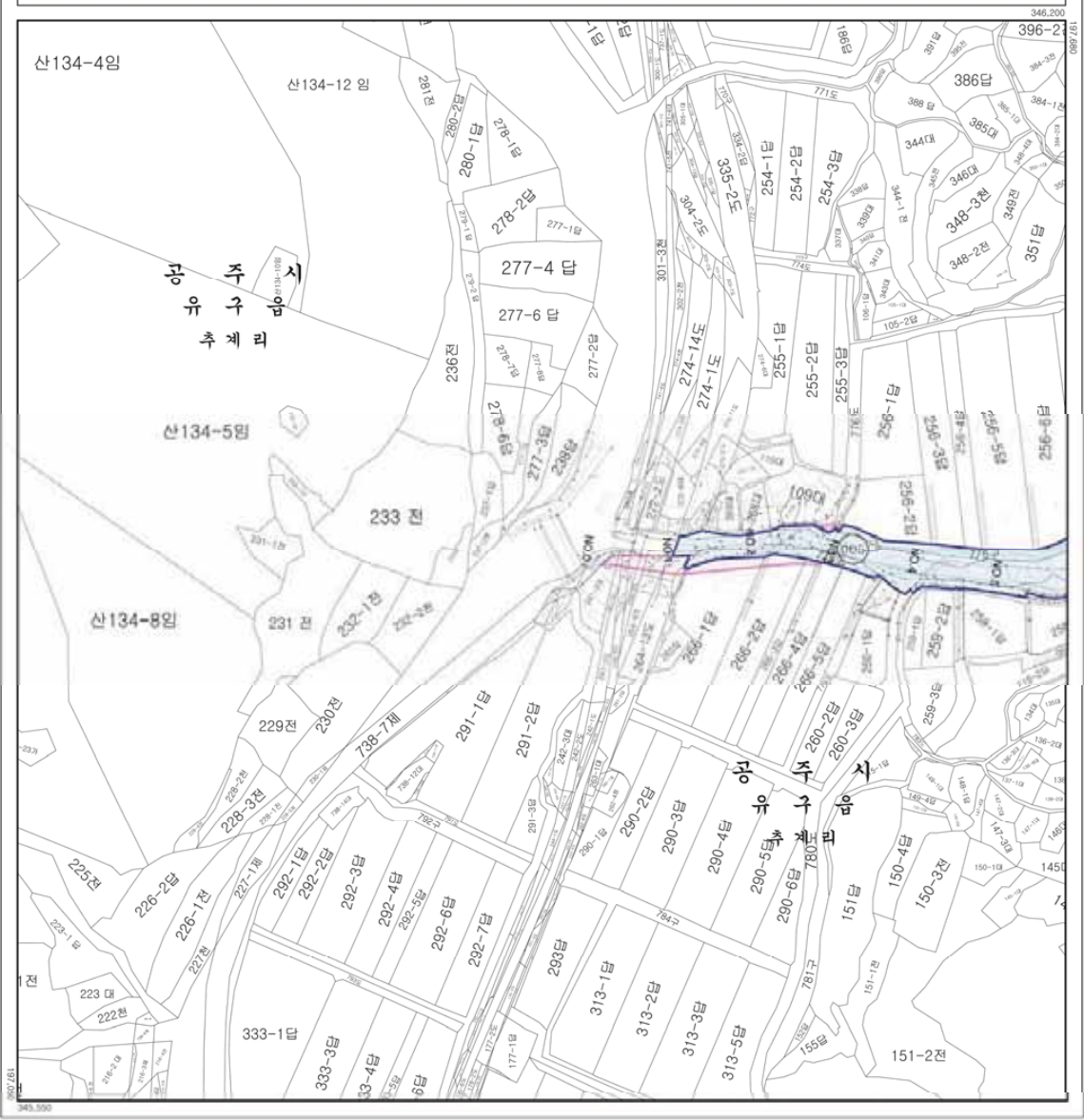
**명 칭** : 공주시 소하천 지형도면 고시  
**지정(승인)권자** : 공주시장  
**지정(승인)일자** : 2017. 1.  
**고 시 년 도** : 2017. 1.  
**고 시 번 호** : -  
**작 성 자** : 공주시장  
**작성 년월일** : 2017. 1.  
**저작권 소유** : 공주시  
**발 행 자** : 공주시장



# 공주시 소하천 지형도면고시도

005. 용 목 천

도엽번호 : 009

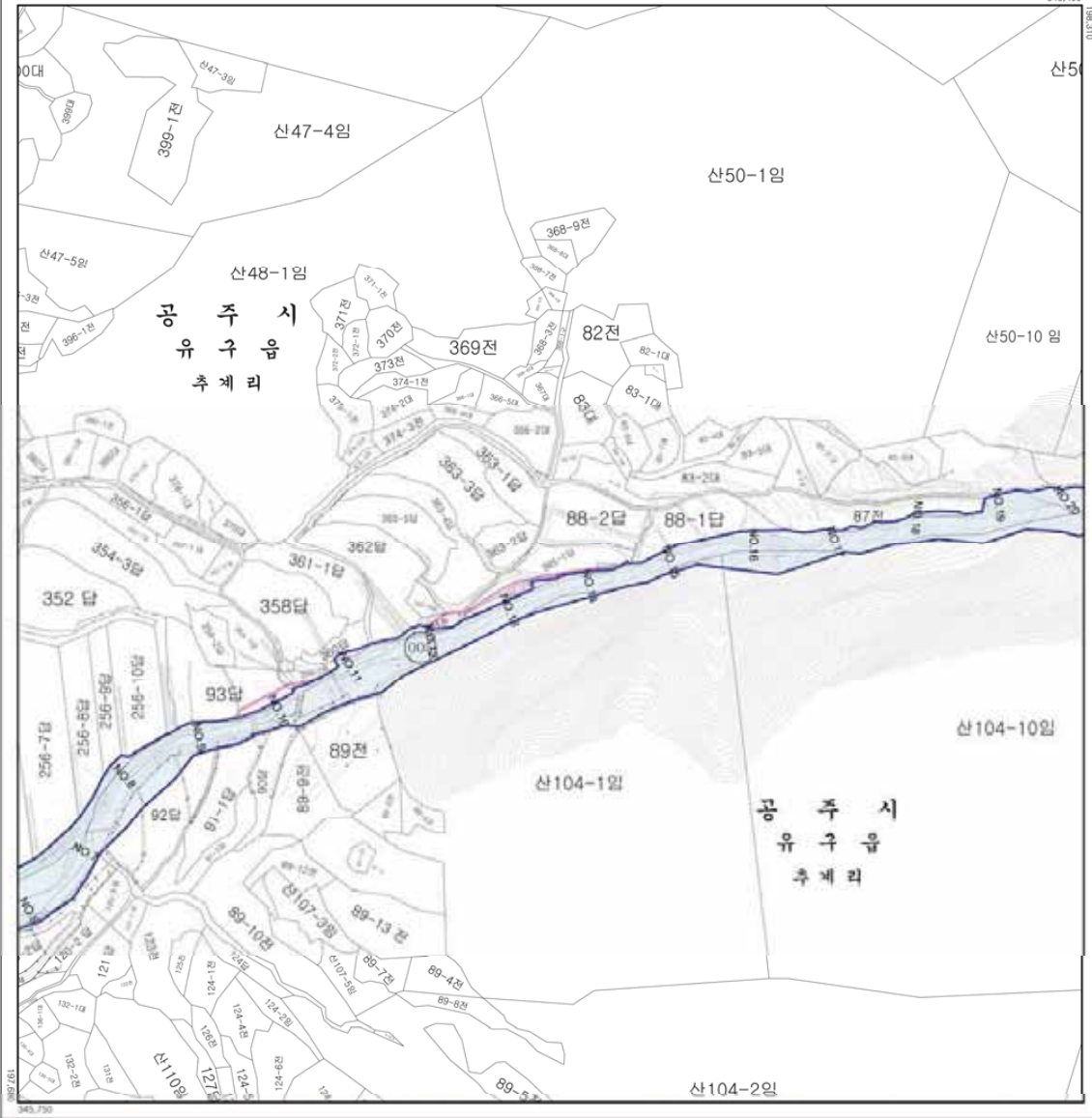


<p><b>법 레</b></p> <ul style="list-style-type: none"> <li><span style="display: inline-block; width: 20px; height: 10px; background-color: #ADD8E6; border: 1px solid black; margin-right: 5px;"></span> 소하천구역</li> <li><span style="display: inline-block; width: 20px; height: 10px; background-color: #FFB6C1; border: 1px solid black; margin-right: 5px;"></span> 소하천배경지</li> <li><span style="display: inline-block; width: 20px; border-bottom: 2px dashed black; margin-right: 5px;"></span> 읍·면경계</li> <li><span style="display: inline-block; width: 20px; border-bottom: 1px dashed black; margin-right: 5px;"></span> 리 경계</li> </ul> <p>※ 변경 및 신설부분에 한하여 유효함</p> <div style="text-align: center;">  <p>축척 = 1:1,500</p>  </div>	<p><b>명 칭</b> : 공주시 소하천 지형도면 고시</p> <p><b>지정 (승인) 근거</b> : 공주시장 지결(승인)일과 : 2017. 1. <b>고 시 년 도</b> : 2017. 1. <b>고 시 번 호</b> : -</p> <p><b>작성 자</b> : 공주시장 <b>작성 년월일</b> : 2017. 1. <b>저작권 소유</b> : 공주시 <b>발 행 자</b> : 공주시장</p>	<p><b>색 인 도</b></p> 
---	---	--

# 공주시 소하천 지형도면고지도

005. 용 목 천

도엽번호 : 010




**법 레**

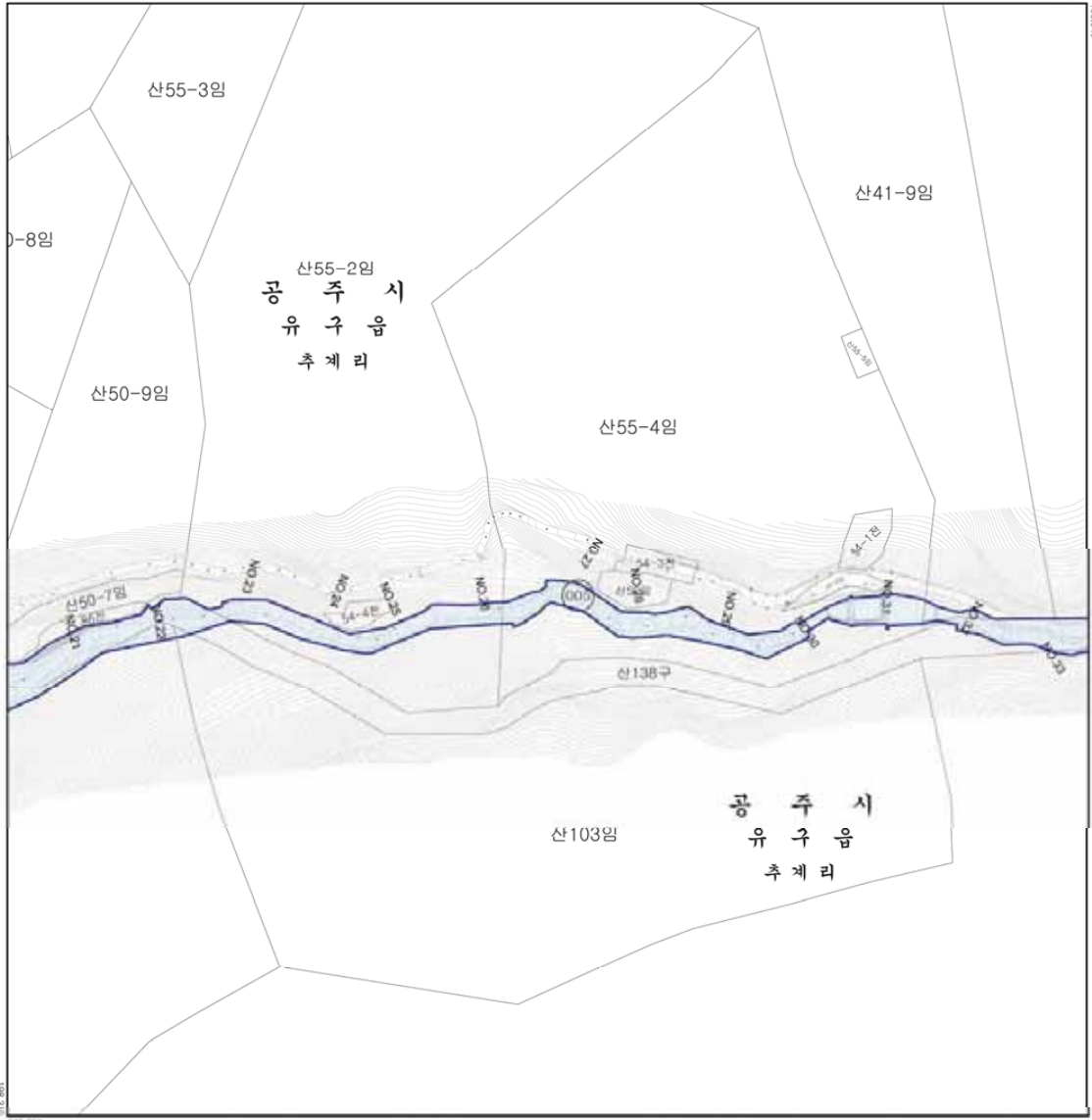
- 소하천구역
- 소하천배경지
- 읍·면경계
- 리 경 계

※ 변경 및 신설부분에 한하여 유효함

속저 = 1:1,500

**명 칭** : 공주시 소하천 지형도면 고지  
 지경(승인)권자 : 공주시장  
 지경(승인)일자 : 2017. 1.  
 고 시 년 도 : 2017. 1.  
 고 시 번 호 : -  
 작 성 자 : 공주시장  
 작성 년월일 : 2017. 1.  
 제작 권 소유 : 공주시  
 발 행 자 : 공주시장





132.000

343.850

132.000

**법 레**

	소하천구역
	소하천배정지
	읍·면경계
	리 경 계

※ 변경 및 신설부분에 한하여 유효함

축척 = 1:1,500

**명 칭** : 공주시 소하천 지형도면 고시

**지정(승인)권자** : 공주시장

**지결(승인)일자** : 2017. 1.

**고 시 년 도** : 2017. 1.

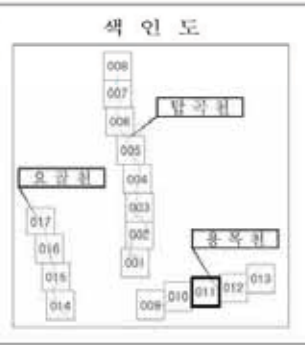
**고 시 번 호** : -

**작 성 자** : 공주시장

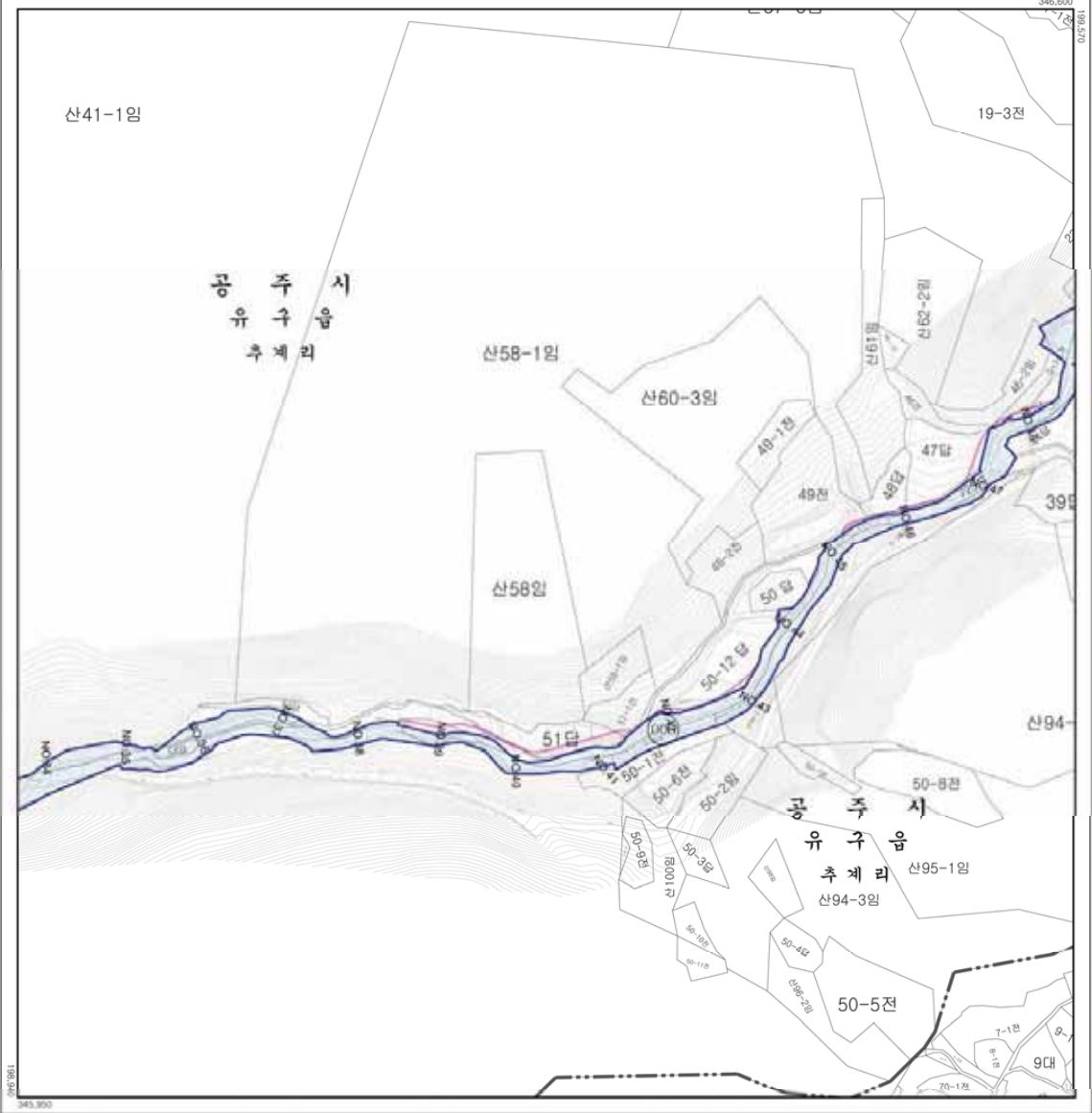
**작성 년월일** : 2017. 1.

**저작권 소유** : 공주시

**발 행 자** : 공주시장



# 공주시 소하천 지형도면고시도



**법 레**

	소하천구역
	소하천예정지
	읍·면경계
	리 경 계

※ 변경 및 신설부분에 한하여 유효함

속척 = 1:1,500

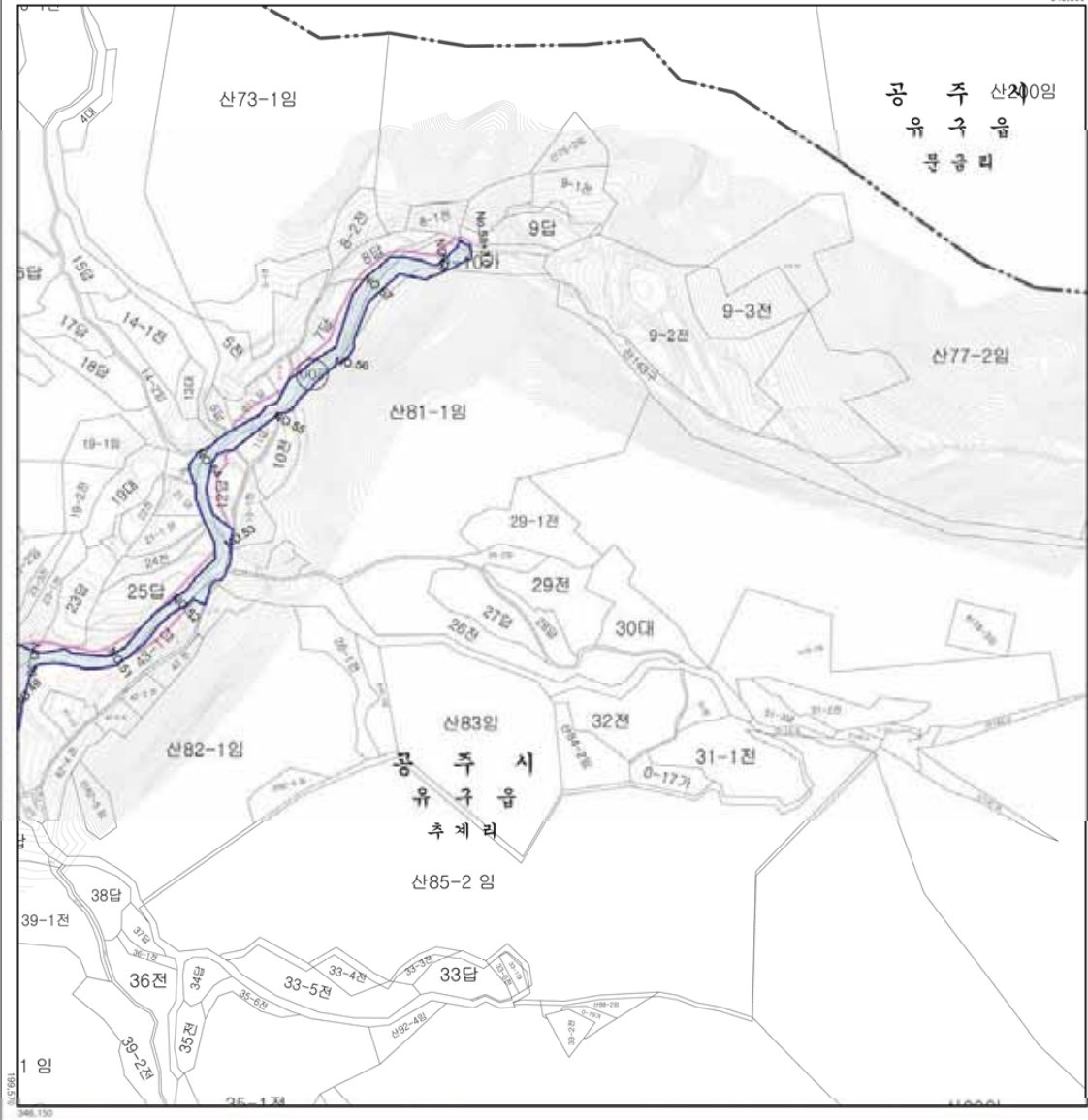
**명 칭** : 공주시 소하천 지형도면 고시  
**지정(승인)권자** : 공주시장  
**지결(승인)일자** : 2017. 1.  
**고 시 년 도** : 2017. 1.  
**고 시 번 호** : -  
**작 성 자** : 공주시장  
**작성 년월일** : 2017. 1.  
**저작권 소유** : 공주시  
**발 행 자** : 공주시장



# 공주시 소하천 지형도면고시도

005. 용 목 천

도엽번호 : 013



**법 레**

- 소하천구역
- 소하천배경지
- 읍·면경계
- 리 경 계

※ 변경 및 신설부분에 한하여 유효함

속저 = 1:1,500

**명 칭** : 공주시 소하천 지형도면 고시

**지정(승인)권자** : 공주시장

**지결(승인)일자** : 2017. 1.

**고 시 년 도** : 2017. 1.

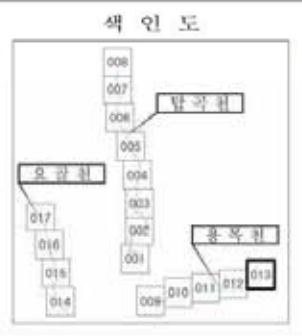
**고 시 번 호** : -

**작성 자** : 공주시장

**작성 년월일** : 2017. 1.

**저작권 소유** : 공주시

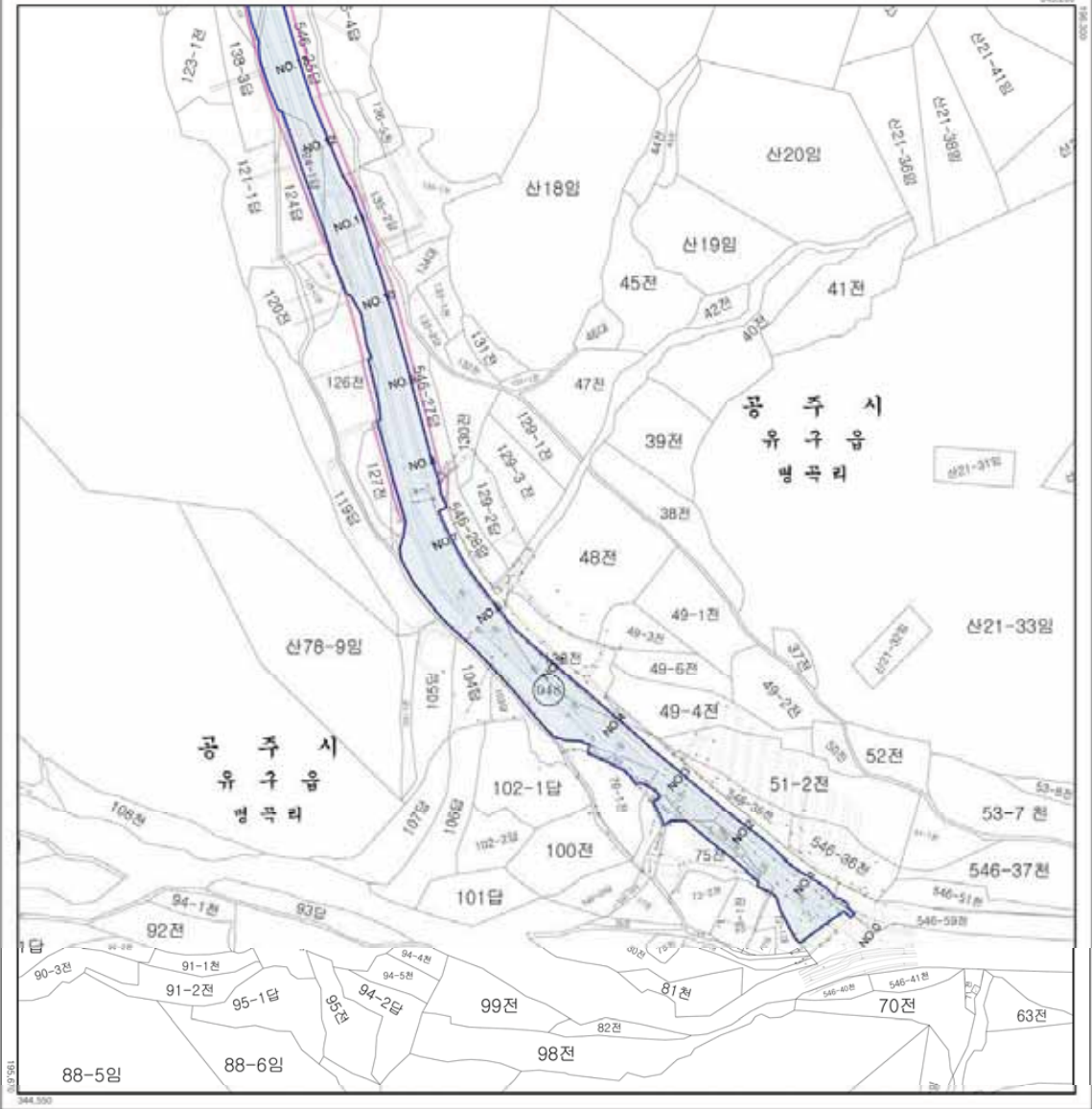
**발 행 자** : 공주시장



# 공주시 소하천 지형도면고시도

048. 요골천

도엽번호 : 014



**법 레**

- 소하천구역
- 소하천예정지
- 읍·면경계
- 리 경 계

※ 변경 및 신설부분에 한하여 유효함

속척 = 1:1,500

**명 칭** : 공주시 소하천 지형도면 고시

지정(승인)권자 : 공주시장

지결(승인)일자 : 2017. 1.

고 시 년 도 : 2017. 1.

고 시 번 호 : -

작성 자 : 공주시장

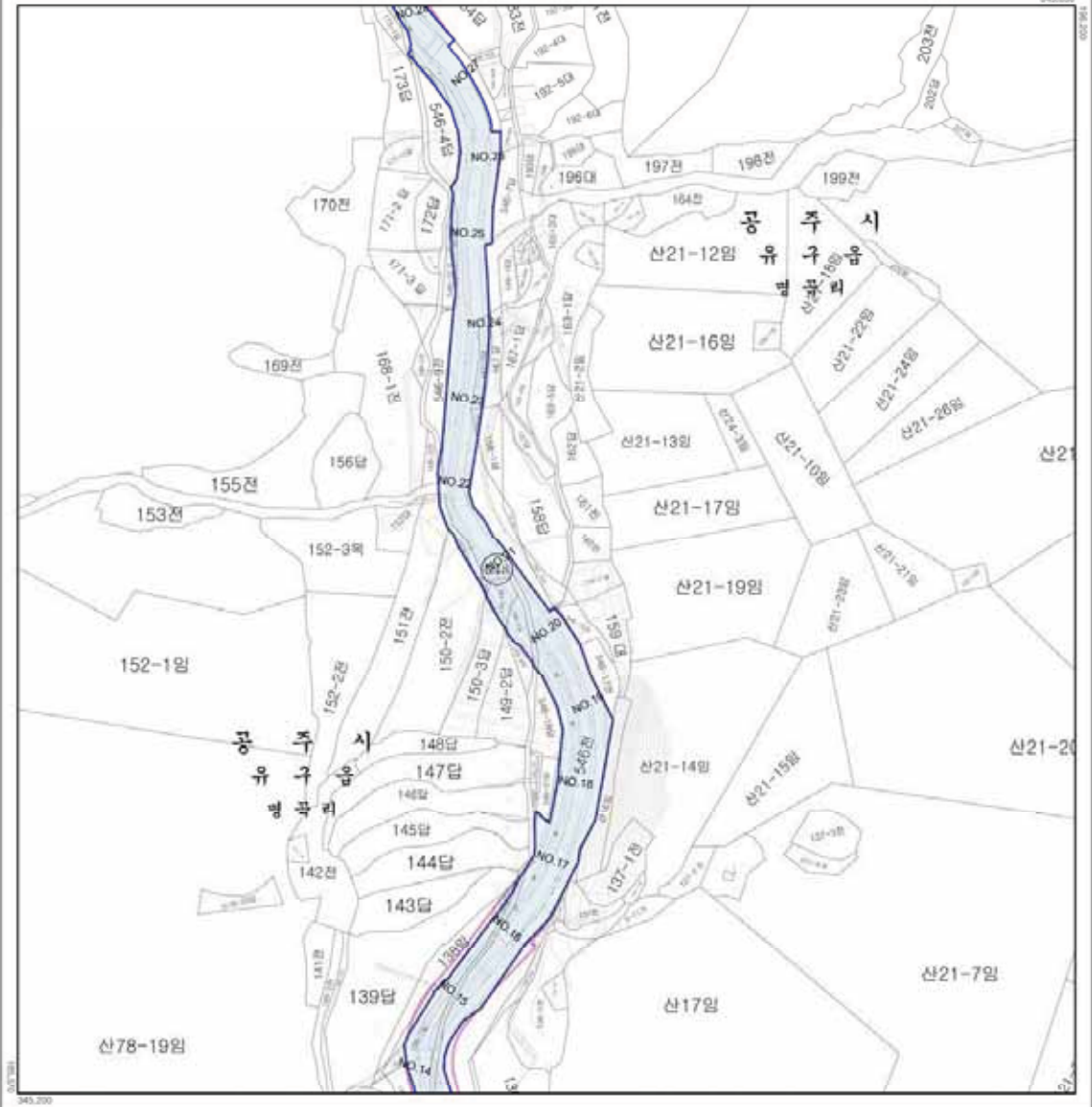
작성 년월일 : 2017. 1.

저작권 소유 : 공주시

발 행 자 : 공주시장



# 공주시 소하천 지형도면고시도



**범례**

- 소하천구역 (Blue shaded area)
- 소하천배경지 (Pink shaded area)
- 읍·면경계 (Dashed line)
- 리경계 (Dotted line)

※ 변경 및 신설부분에 한하여 유효함

속척 = 1:1,500

**명칭** : 공주시 소하천 지형도면 고시도

지정(승인)권자 : 공주시장

지정(승인)일자 : 2017. 1.

고시년도 : 2017. 1.

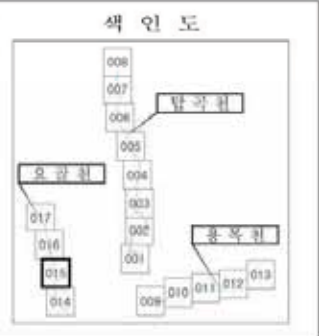
고시번호 : -


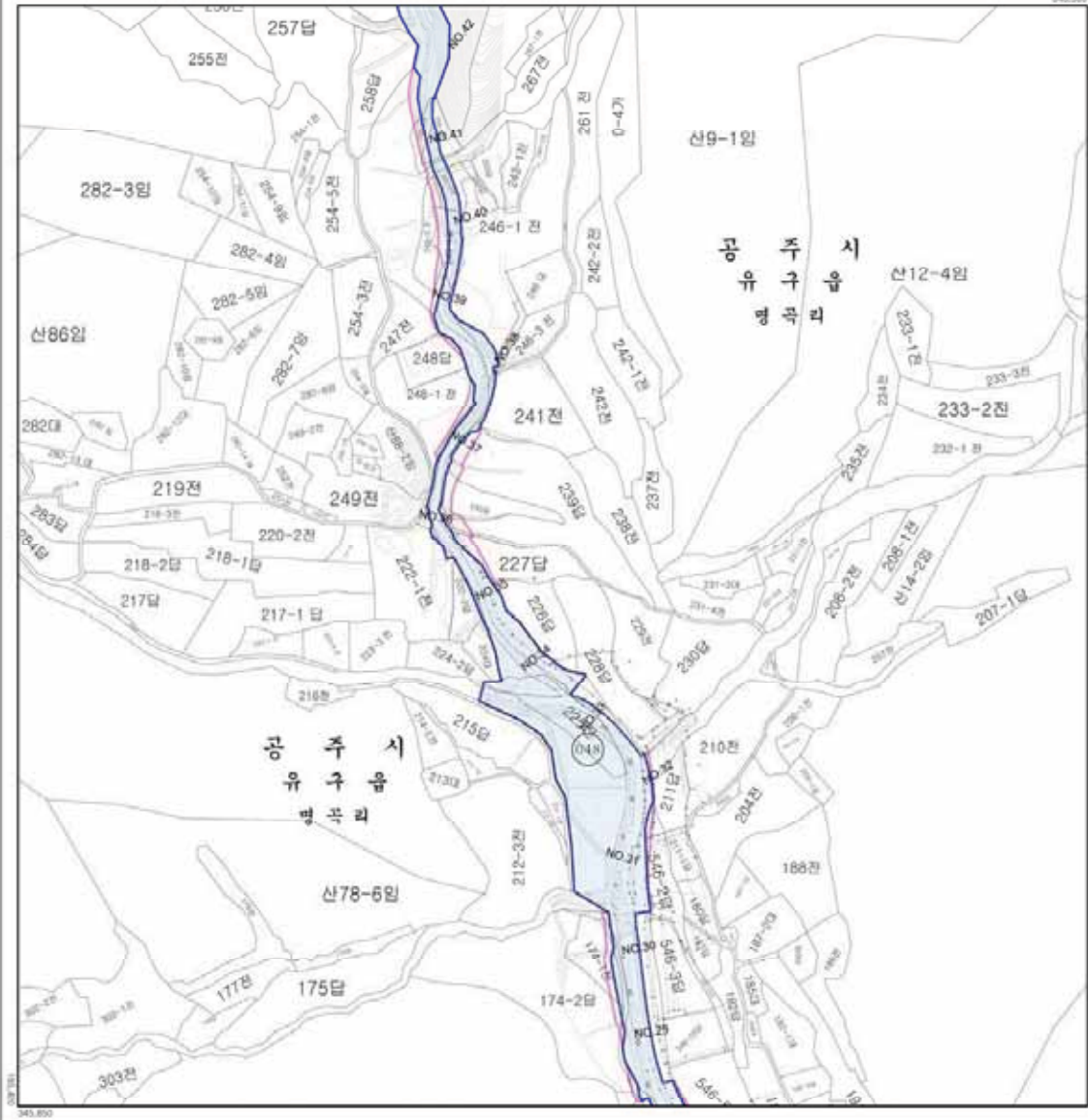
작성자 : 공주시장

작성년월일 : 2017. 1.

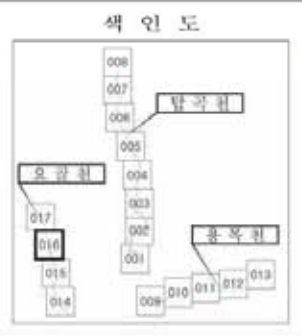
저작권소유 : 공주시

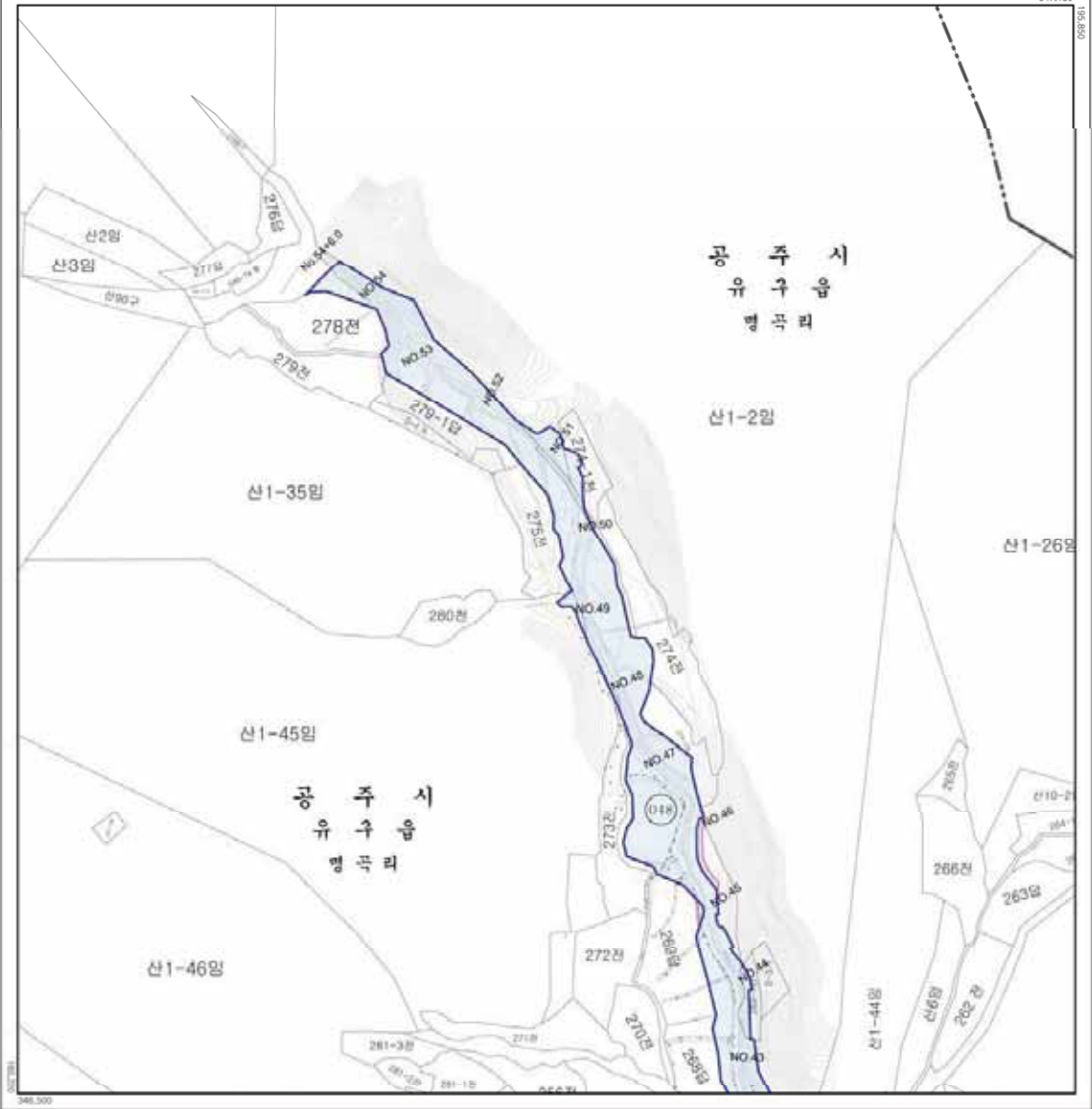
발행자 : 공주시장





**명칭** : 공주시 소하천 지형도면 고시도  
 지정(승인)권자 : 공주시장  
 지정(승인)일자 : 2017. 1.  
 고시년도 : 2017. 1.  
 고시번호 : -  
 작성자 : 공주시장  
 작성년월일 : 2017. 1.  
 저작권 소유 : 공주시  
 발행자 : 공주시장





**범례**

- 소하천구역 (Blue shaded area)
- 소하천배경지 (Pink shaded area)
- 읍·면경계 (Dashed line)
- 리경계 (Dotted line)

※ 변경 및 신설부분에 한하여 유효함

속저 = 1:1,500

**명칭** : 공주시 소하천 지형도면 고시

**지정(승인)권자** : 공주시장

**지정(승인)일자** : 2017. 1.

**고시 연도** : 2017. 1.

**고시 번호** : -

**작성 자** : 공주시장

**작성 년월일** : 2017. 1.

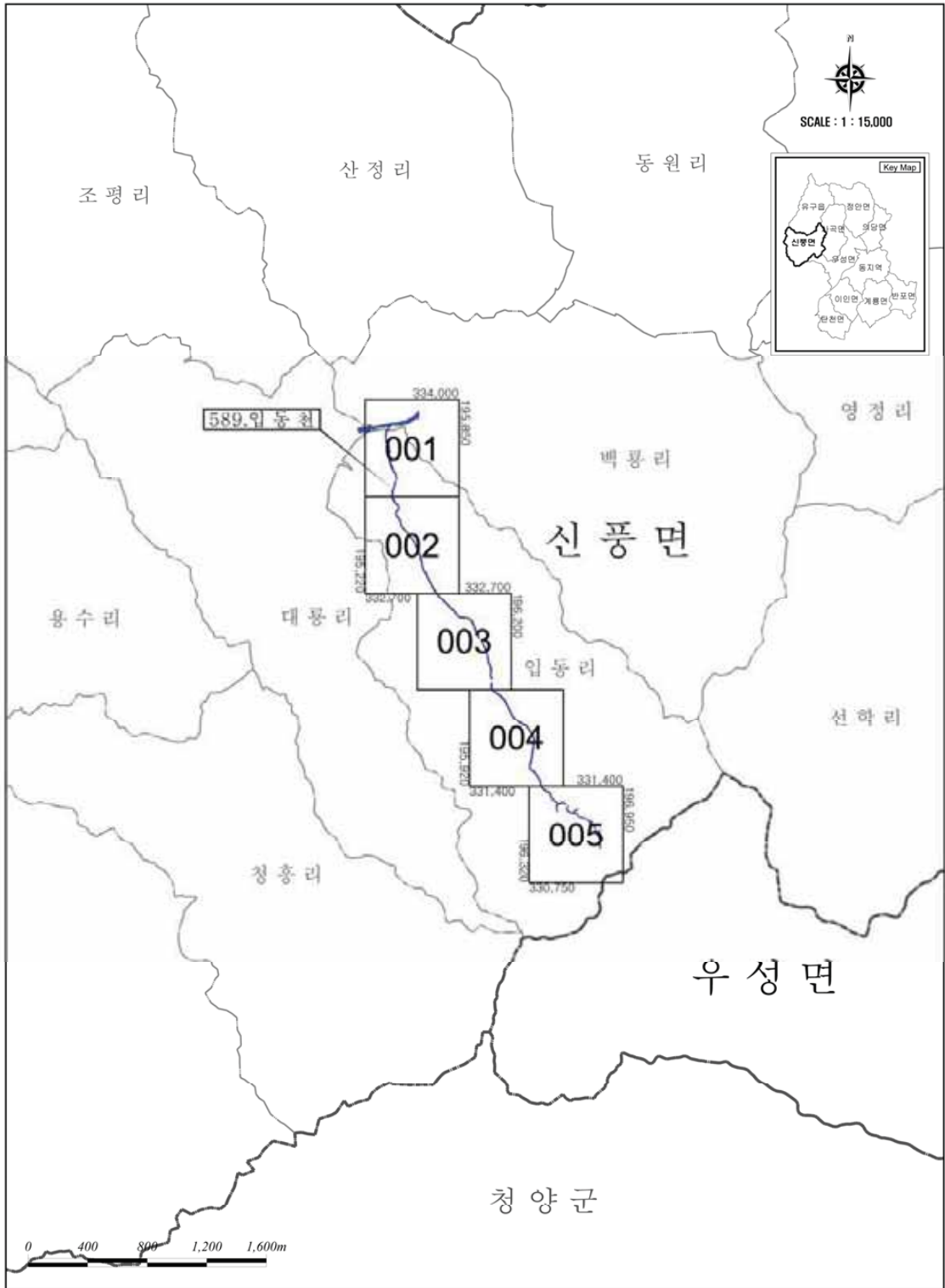
**저작권 소유** : 공주시

**발행 자** : 공주시장



# 공주시 소하천 지형도면고시 일람도

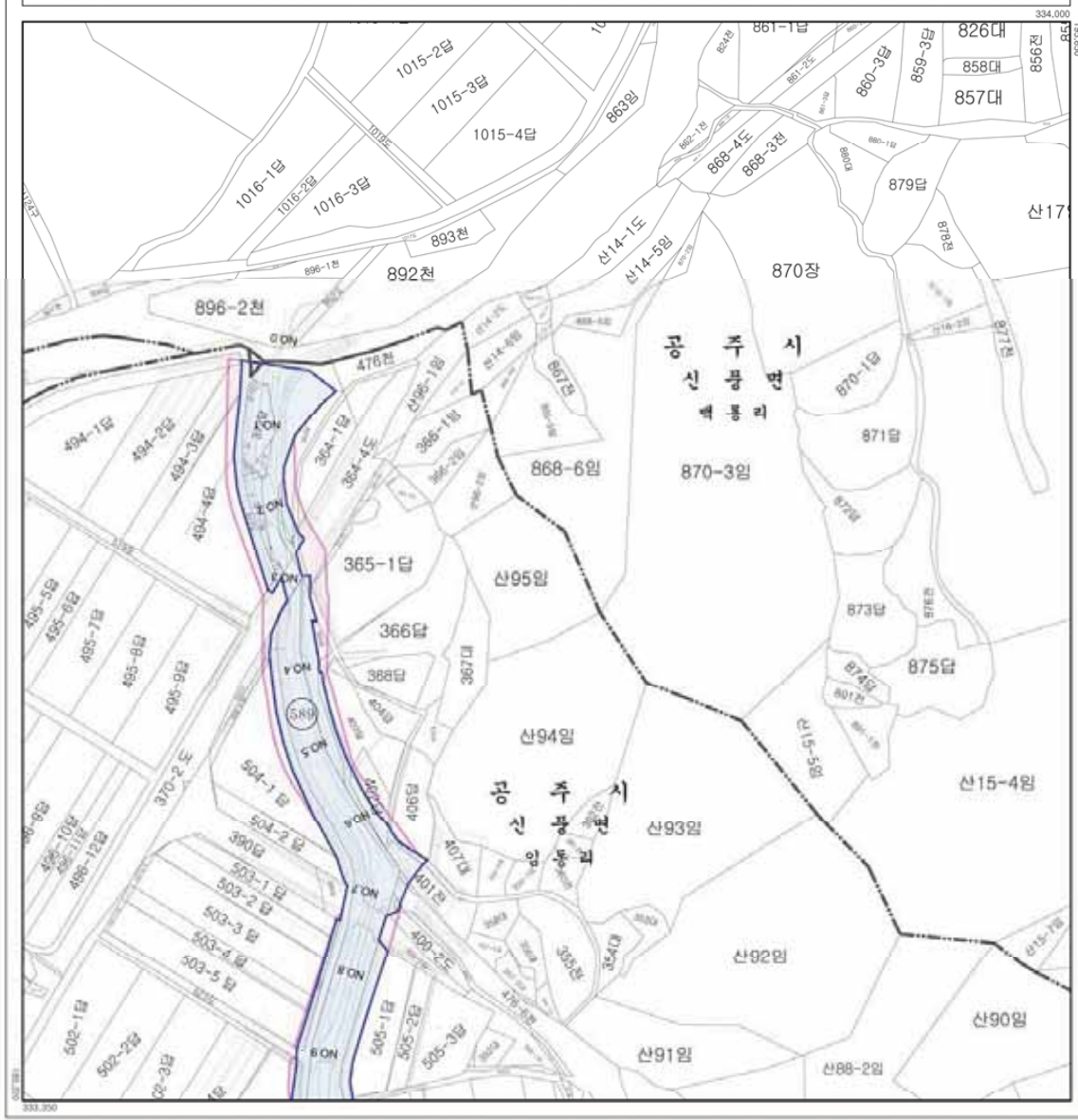
신 풍 면



# 공주시 소하천 지형도면고시도

589. 입 동 천

도엽번호 : 001



**범례**

	소하천구역
	소하천예결지
	읍·면 경계
	리 경계

※ 변경 및 신설부분에 한하여 유효함

속치 = 1:1,500

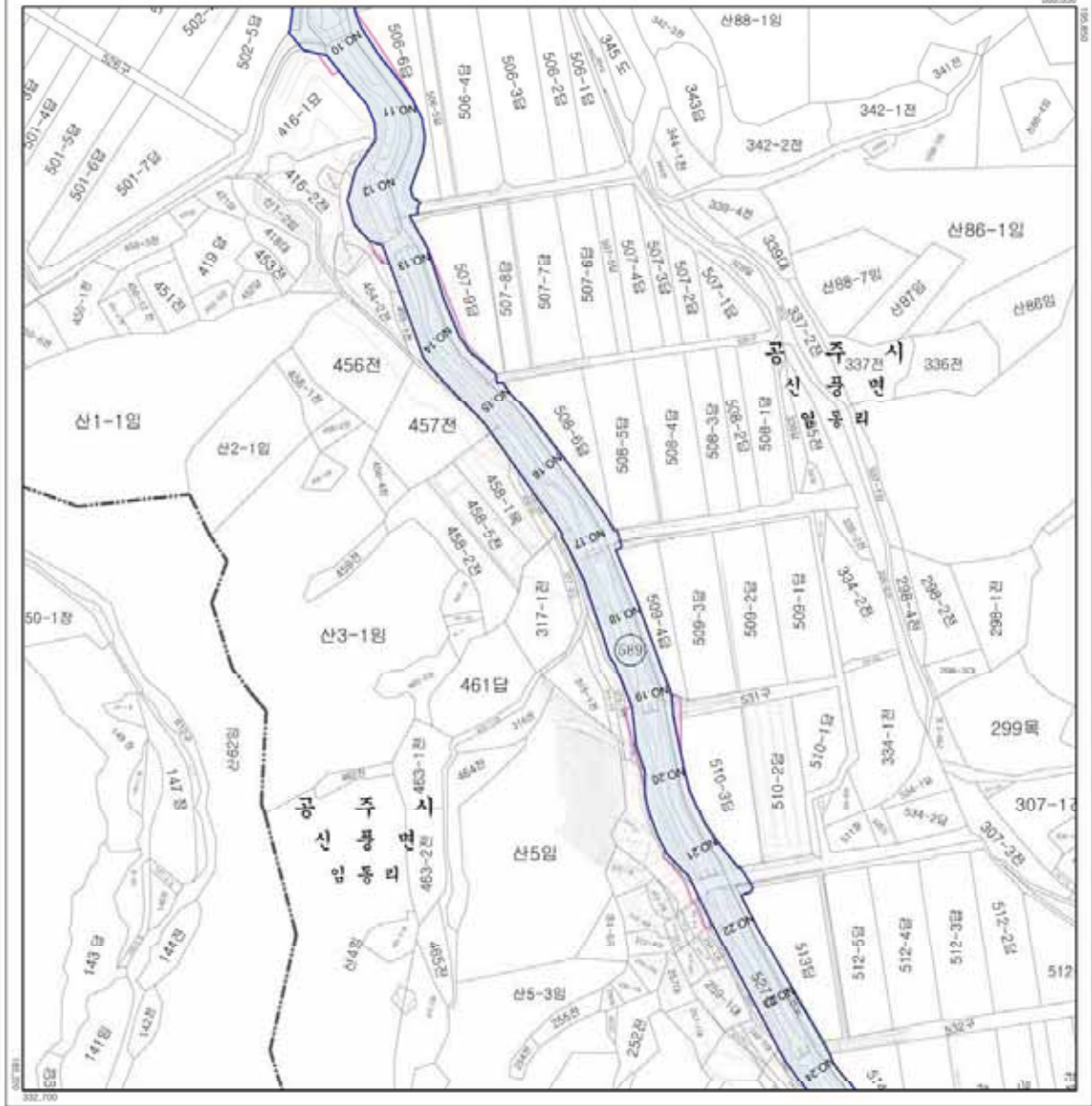
**명칭** : 공주시 소하천 지형도면 고시  
**지정(승인) 근거** : 공주시장  
**지정(승인)일자** : 2017. 1.  
**고시 년도** : 2017. 1.  
**고시 번호** : -  
**작성 자** : 공주시장  
**작성 년월일** : 2017. 1.  
**저작권 소유** : 공주시  
**발행 자** : 공주시장



# 공주시 소하천 지형도면고시도

589. 입 동 천

도엽번호 : 002



**범 례**

- 소하천구역 (Blue shaded area)
- 소하천예결지 (Pink shaded area)
- 읍·면 경계 (Dashed line)
- 리 경계 (Dotted line)

※ 변경 및 신설부분에 한하여 유효함

속치 = 1:1,500

**명 칭** : 공주시 소하천 지형도면 고시

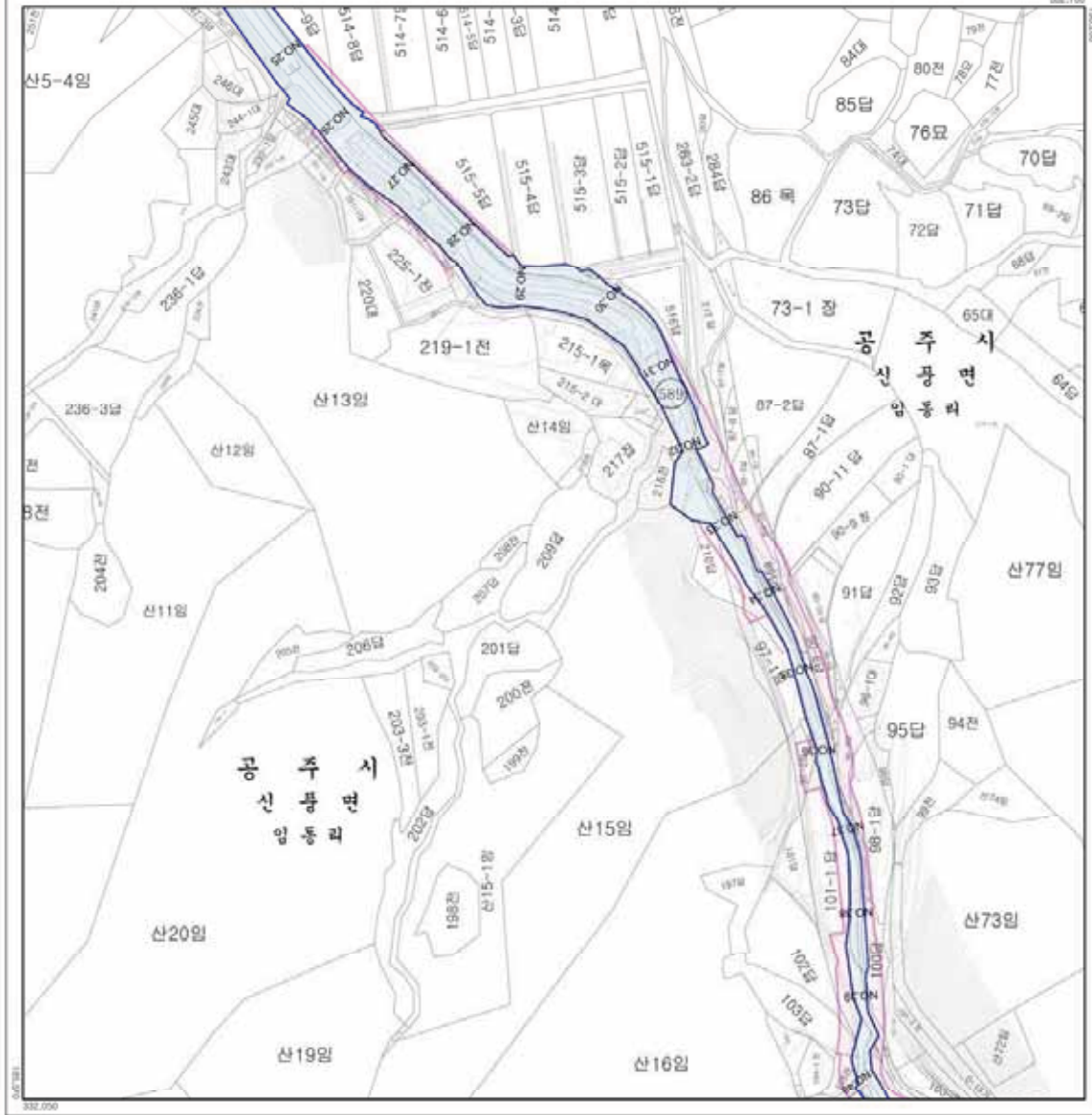
지정 (승인) 근거 : 공주시공  
 지정 (승인) 일자 : 2017. 1.  
 고 시 년 도 : 2017. 1.  
 고 시 번 호 : -  
 작 성 자 : 공주시장  
 작성 년월일 : 2017. 1.  
 저작권 소유 : 공주시  
 발 행 자 : 공주시장



# 공주시 소하천 지형도면고시도


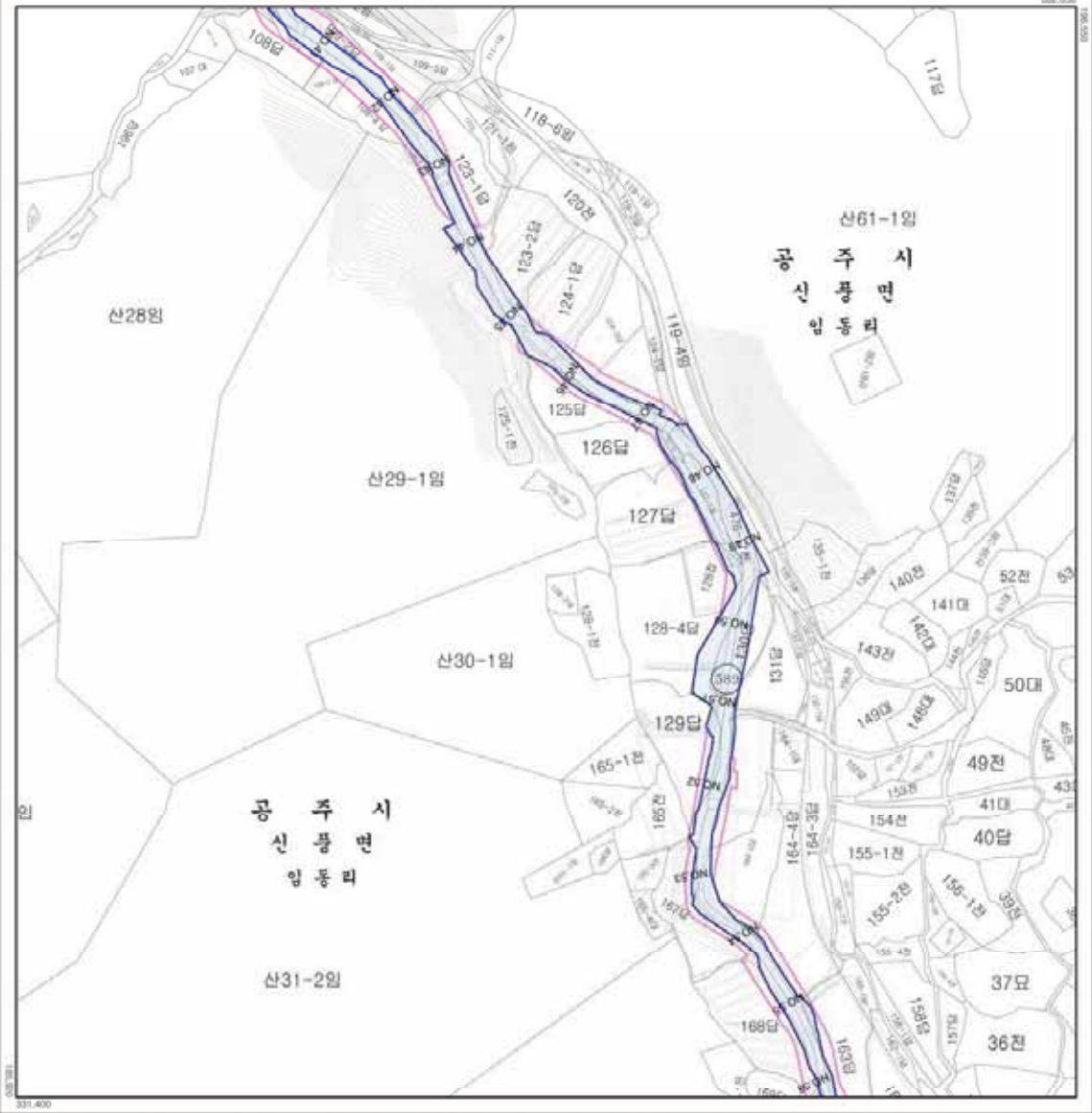
589. 입 동 천

도엽번호 : 003



<p><b>범례</b></p> <ul style="list-style-type: none"> <li>소하천구역</li> <li>소하천예정지</li> <li>읍·면 경계</li> <li>리 경계</li> </ul> <p>※ 변경 및 신설부분에 한하여 유효함</p> <p>속치 = 1:1,500</p>	<p><b>명칭</b> : 공주시 소하천 지형도면 고시</p> <p>지정(승인) 근거 : 공주시공 지정(승인)일자 : 2017. 1. 고시 년도 : 2017. 1. 고시 번호 : -</p> <p>작성 자 : 공주시공 작성 년월일 : 2017. 1. 저작권 소유 : 공주시 발행 자 : 공주시공</p>	<p><b>색인도</b></p>
--	---	-------------------

# 공주시 소하천 지형도면고시도



**명칭** : 공주시 소하천 지형도면 고시

**지정(승인) 근거** : 공주시장

**지정(승인)일자** : 2017. 1.

**고시 년도** : 2017. 1.

**고시 번호** : -

**작성 자** : 공주시장

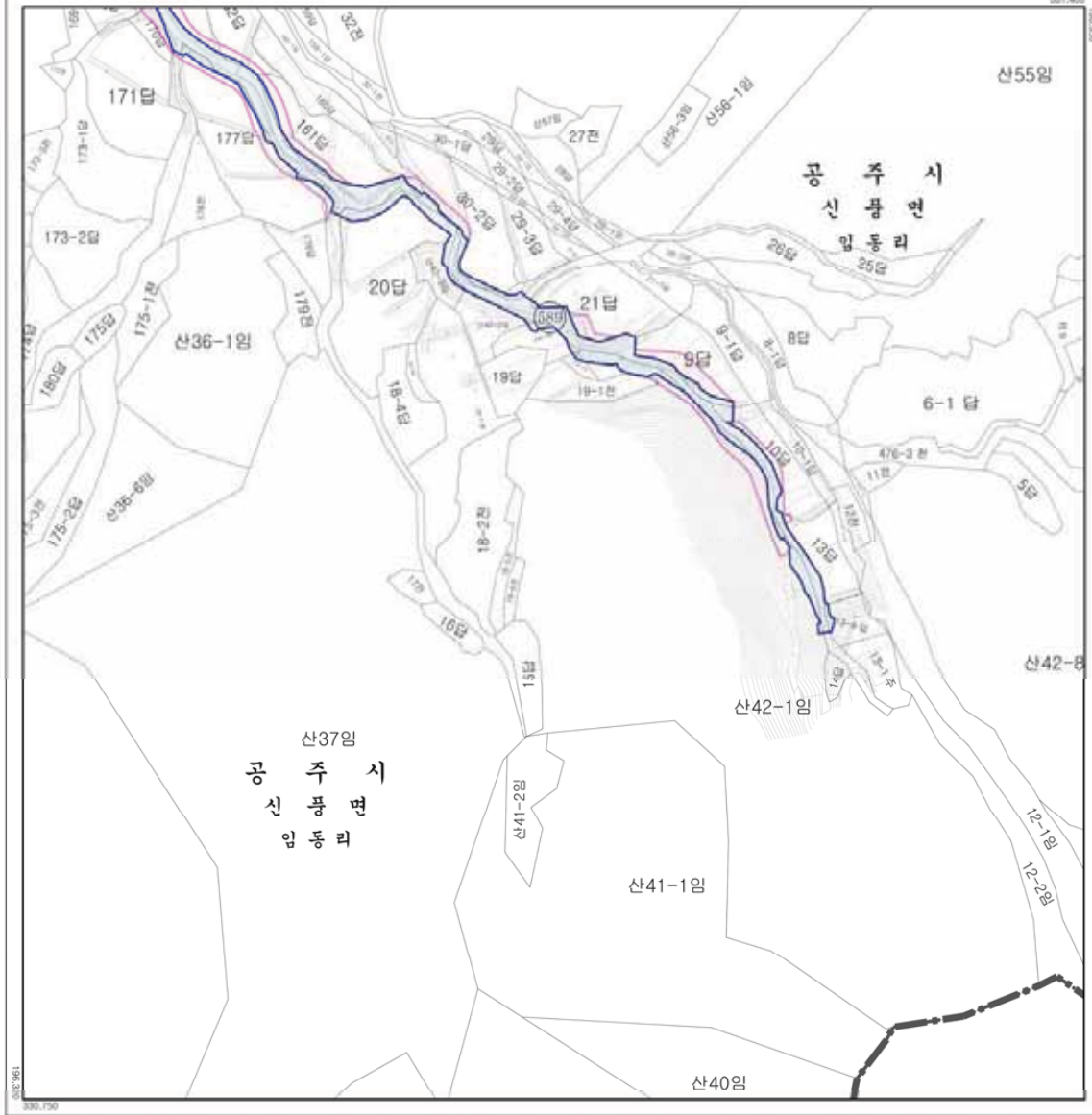
**작성 년월일** : 2017. 1.

**저작권 소유** : 공주시

**발행 자** : 공주시장



# 공주시 소하천 지형도면고시도



**범례**

- 소하천구역 (Blue shaded area)
- 소하천에정지 (Pink shaded area)
- 읍·면경계 (Dashed line)
- 리 경계 (Dotted line)

※ 변경 및 신설부분에 한하여 유효함

속치 = 1:1,500

**명칭** : 공주시 소하천 지형도면 고시

**지정(승인) 근거** : 공주시장

**지정(승인)일자** : 2017. 1.

**고시 년도** : 2017. 1.

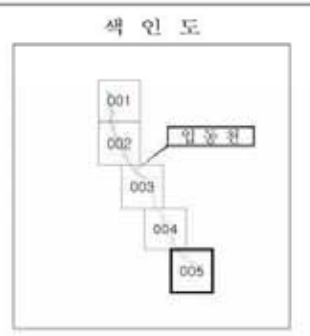
**고시 번호** : -

**작성 자** : 공주시장

**작성 년월일** : 2017. 1.

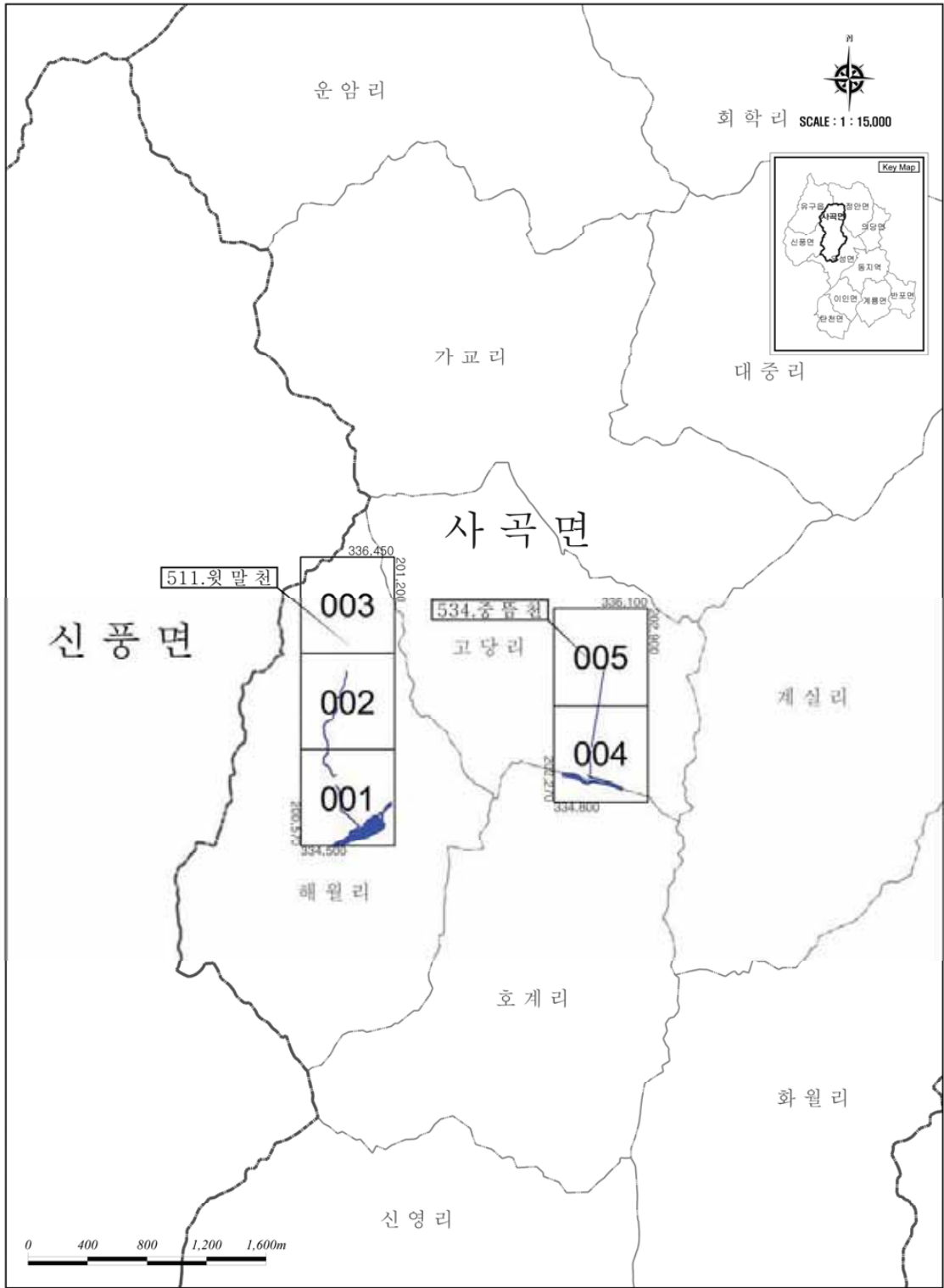
**저작권 소유** : 공주시

**발행 자** : 공주시장



# 공주시 소하천 지형도면고시 일람도

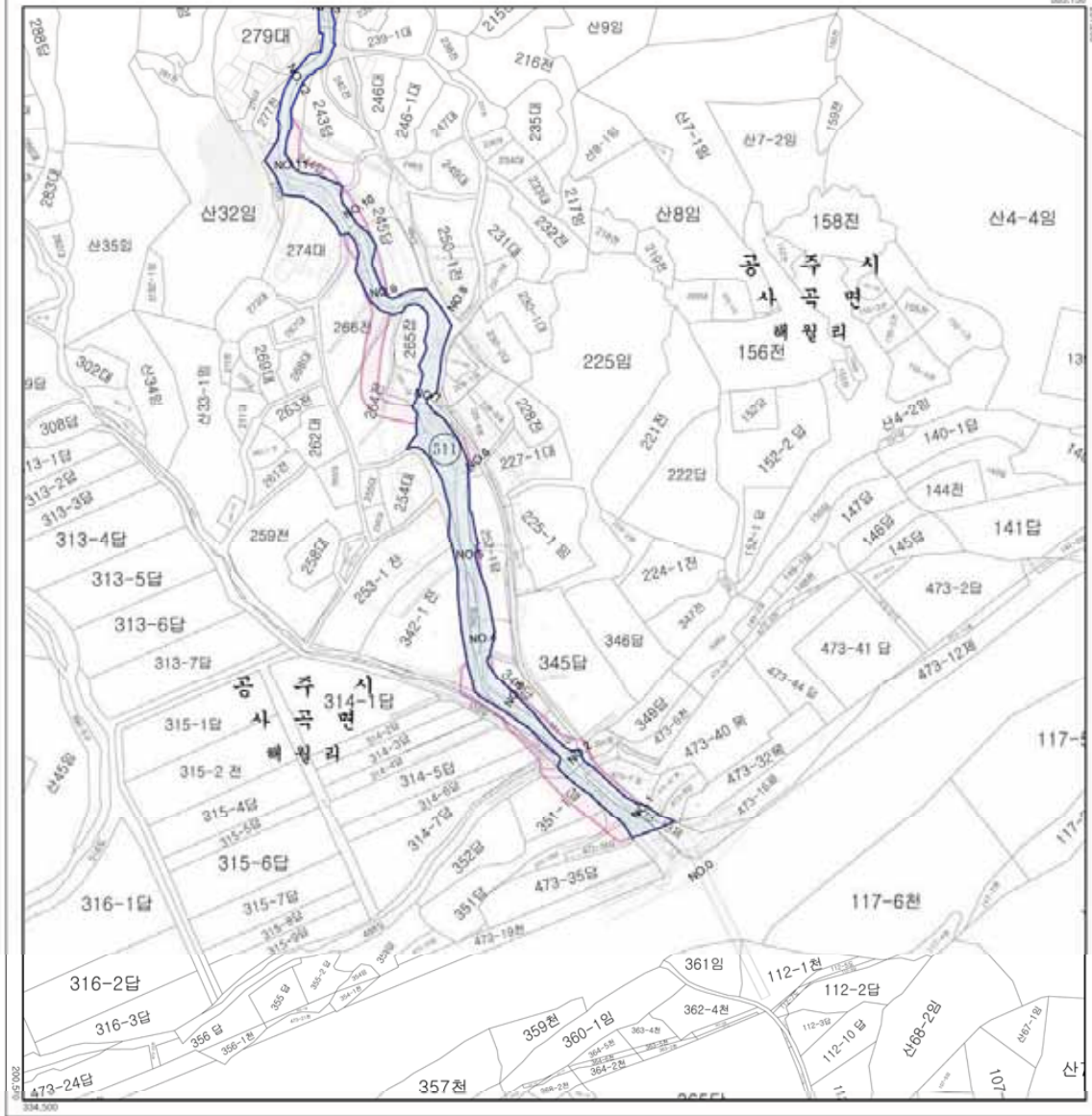
사곡면



# 공주시 소하천 지형도면고시도

551. 윗말천

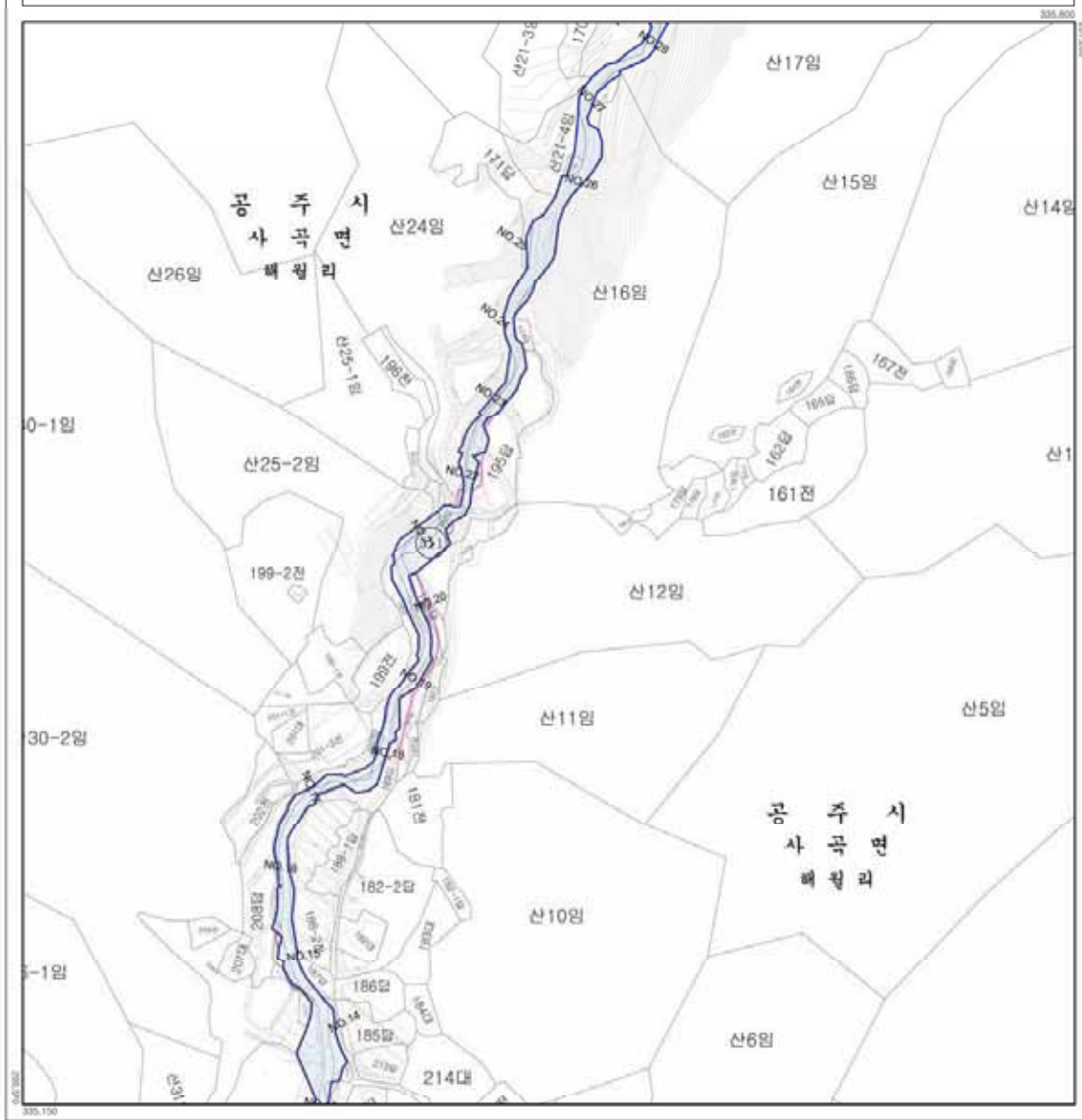
도엽번호 : 001



범례		명칭		색인도	
	소하천구역	명칭	공주시 소하천 지형도면 고시		
	소하천예결지	지정(승인)권자	공주시장		
	읍·면 경계	지정(승인)일자	2017. 1.		
	리 경계	고시년도	2017. 1.		
* 변경 및 신설부분에 한하여 유효함		고시번호	-		
		작성일자	공주시장		
		작성년월일	2017. 1.		
		저작권소유	공주시		
		발행일자	공주시장		

속치 = 1:1,500

# 공주시 소하천 지형도면고시도



**범례**

- 소하천구역
- 소하천예결지
- 읍·면 경계
- 리 경계

※ 변경 및 신설부분에 한하여 유효함

축척 = 1:1,500

**명칭** : 공주시 소하천 지형도면 고시

**지정(승인) 근거** : 공주시공  
 지정(승인)일자 : 2017. 1.  
 고시 년도 : 2017. 1.  
 고시 번호 : -

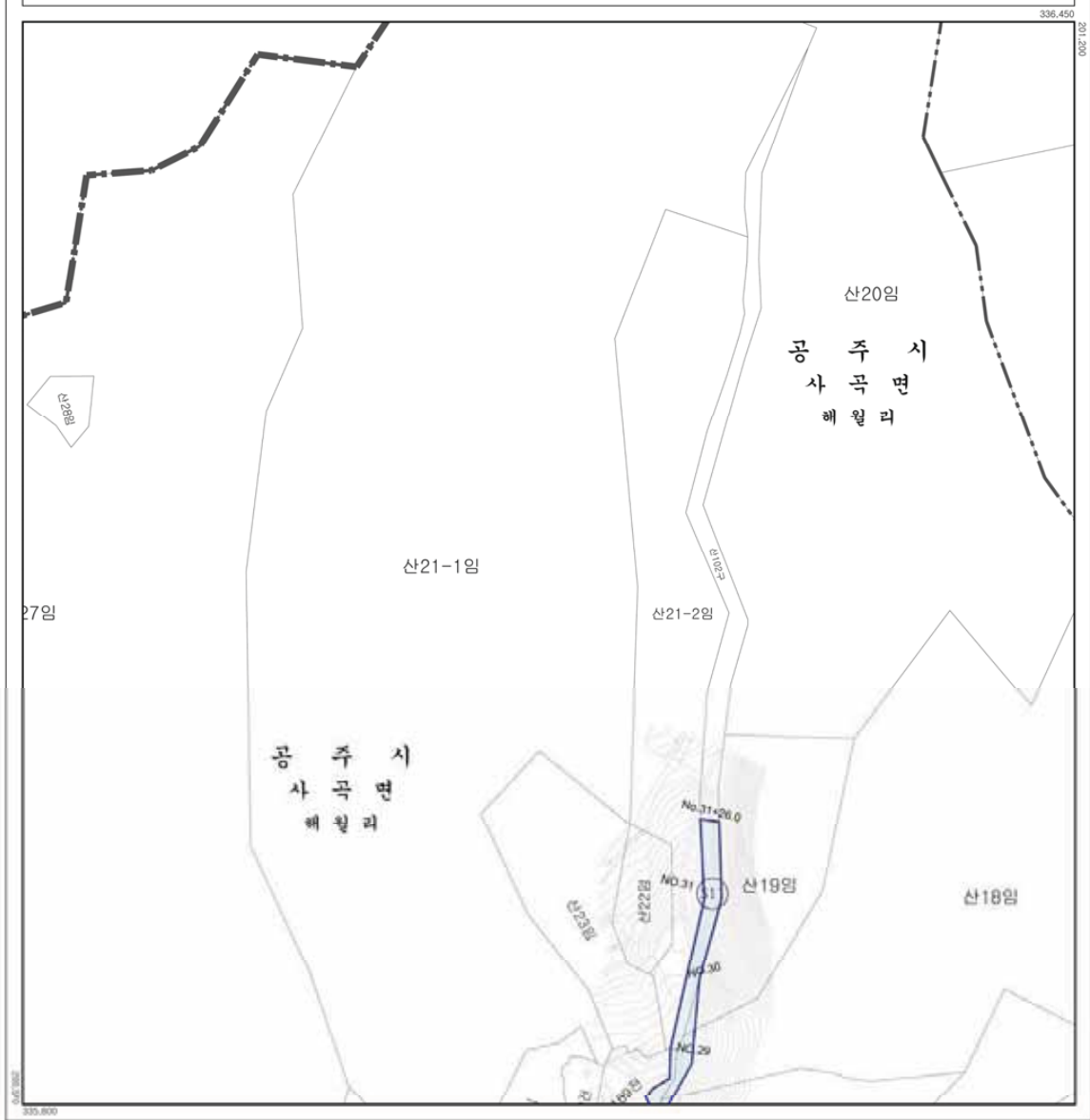
**작성 자** : 공주시공  
 작성 년월일 : 2017. 1.  
 저작권 소유 : 공주시  
 발행 자 : 공주시공



551. 윗말천

# 공주시 소하천 지형도면고시도



도엽번호 : 003



**범례**

- 소하천구역
- 소하천예정지
- 읍·면경계
- 리경계

※ 변경 및 신설부분에 한하여 유효함

  
 축척 = 1:1,500  


**명칭** : 공주시 소하천 지형도면 고시

**지정(승인) 근거** : 공주시장

**지정(승인) 일자** : 2017. 1.

**고시 년도** : 2017. 1.

**고시 번호** : -

**작성 자** : 공주시장

**작성 년월일** : 2017. 1.

**저작권 소유** : 공주시

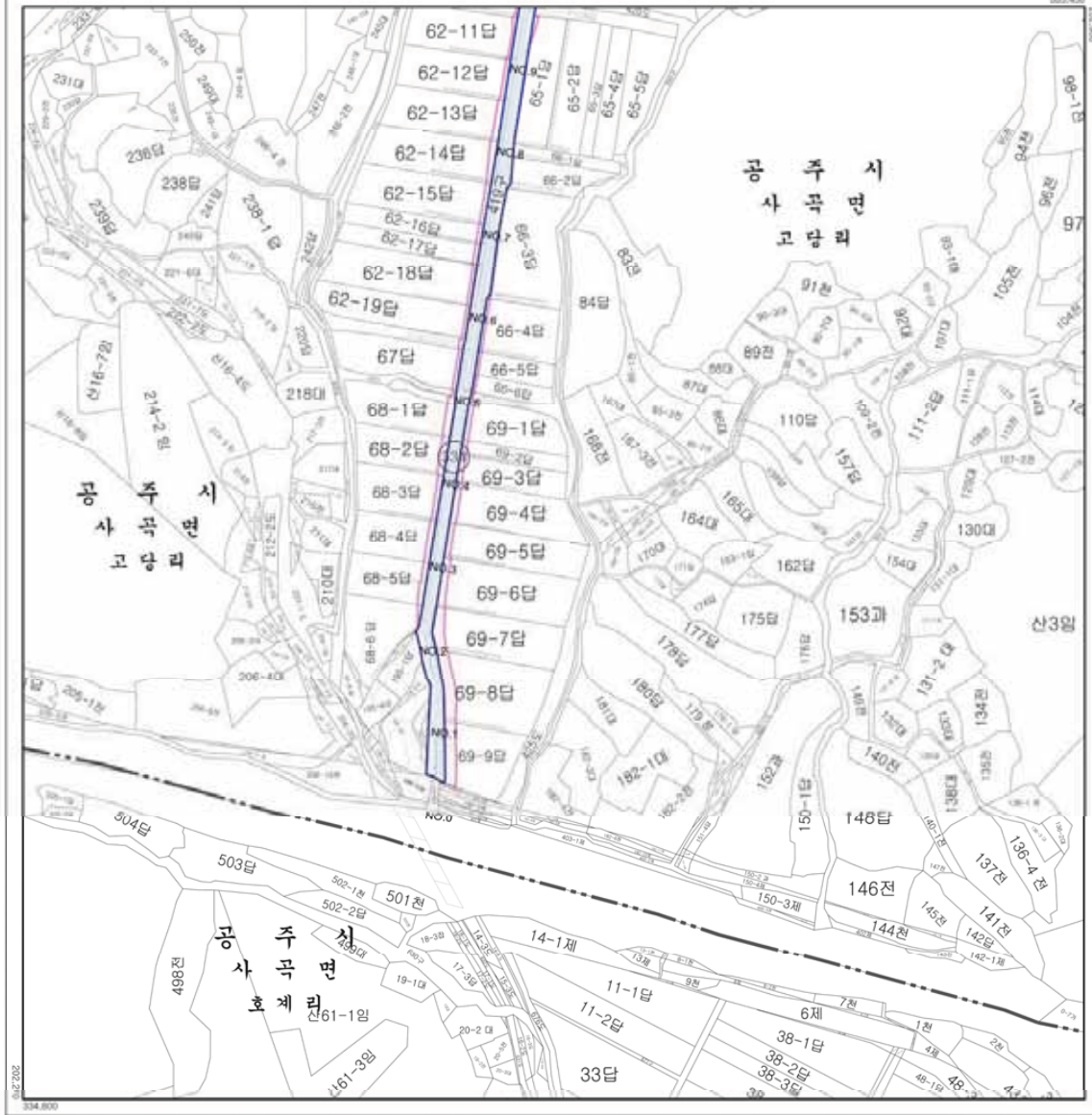
**발행 자** : 공주시장



# 공주시 소하천 지형도면고시도

534. 중 뜸 천

도엽번호 : 004



**범례**

- 소하천구역 (Blue shaded area)
- 소하천예정지 (Red shaded area)
- 읍·면경계 (Dashed line)
- 리 경계 (Dotted line)

※ 변경 및 신설부분에 한하여 유효함

속치 = 1:1,500

**명칭** : 공주시 소하천 지형도면 고시

지정(승인)권자 : 공주시장

지정(승인)일자 : 2017. 1.

고시 년도 : 2017. 1.

고시 번호 : -

작성 자 : 공주시장

작성 년월일 : 2017. 1.

저작권 소유 : 공주시

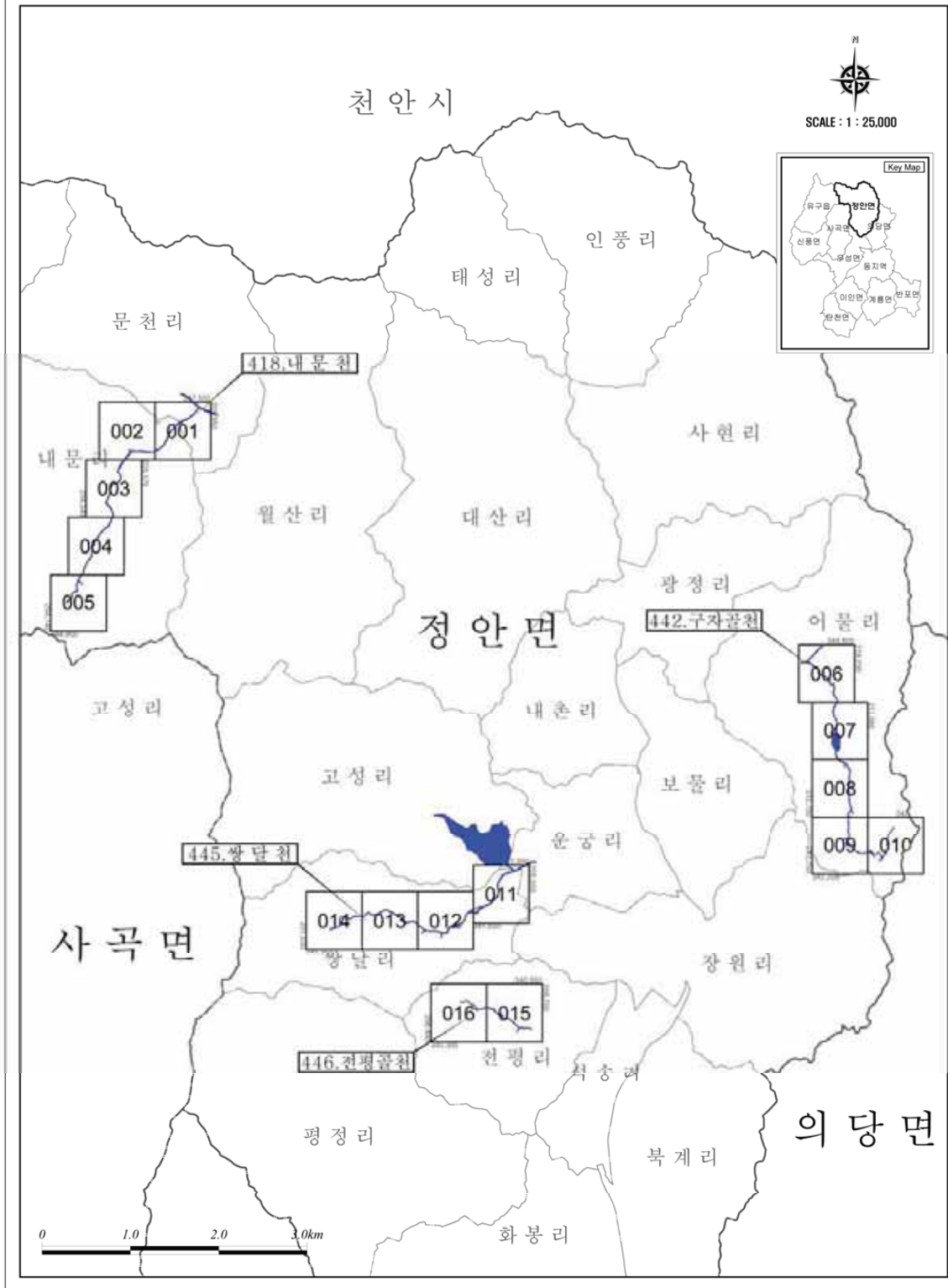
발행 자 : 공주시장

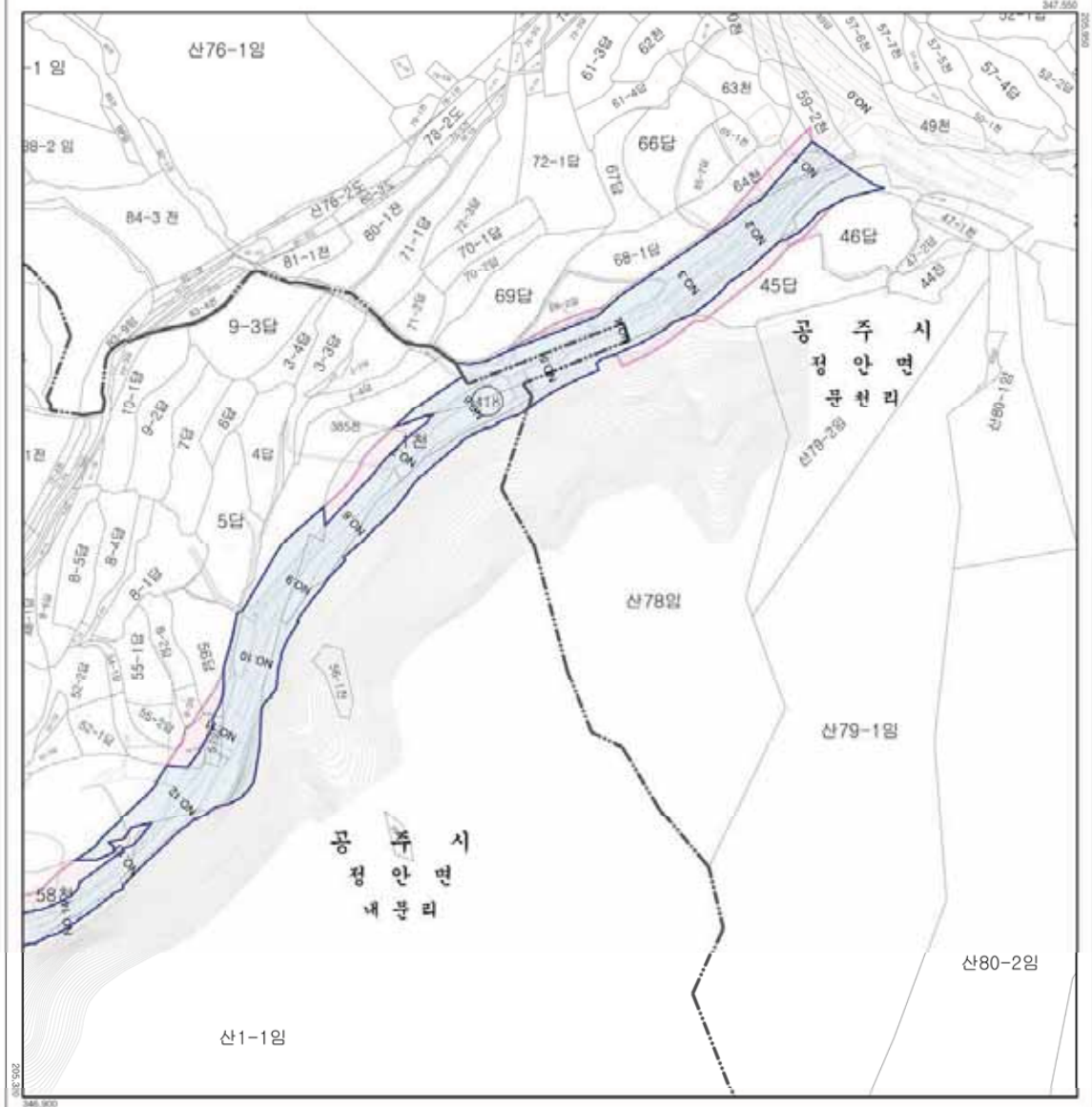




# 공주시 소하천 지형도면고시 일람도

정안면





**범례**

- 소하천구역
- 소하천예경지
- 읍·면경계
- 리경계

※ 변경 및 신설부분에 한하여 유효함

축척 = 1:1,500

**명칭** : 공주시 소하천 지형도면 고시

**지정(승인)권자** : 공주시장

**지정(승인)일자** : 2017. 1.

**고시년도** : 2017. 1.

**고시번호** : -

**작성자** : 공주시장

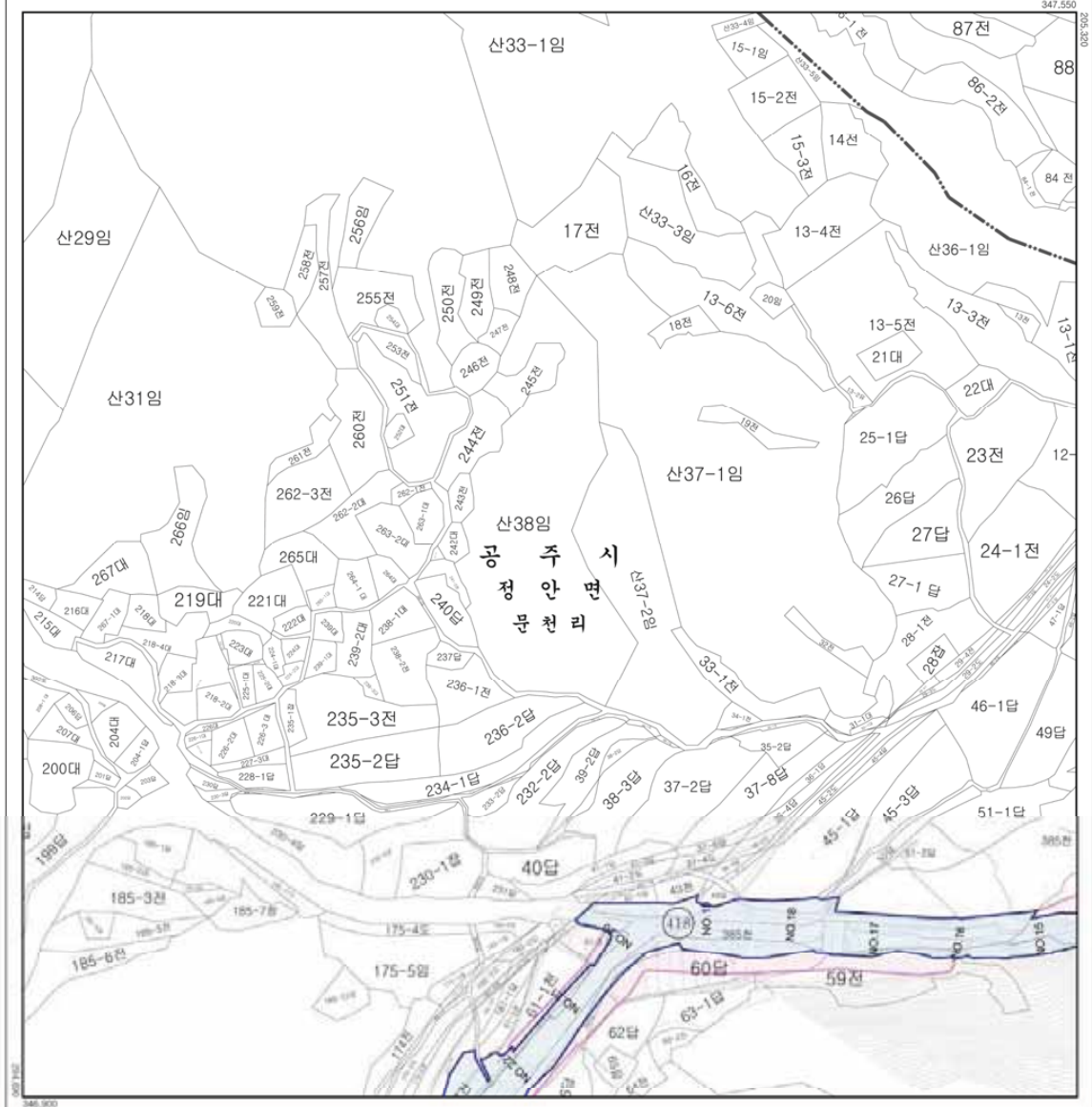
**작성년월일** : 2017. 1.

**저작권소유** : 공주시

**발행자** : 공주시장



# 공주시 소하천 지형도면고지도



**범례**

- 소하천구역
- 소하천예결지
- 읍·면경계
- 리경계

※ 변경 및 신설부분에 한하여 유효함

축척 = 1:1,500

**명칭** : 공주시 소하천 지형도면 고시

**지정(승인) 근거** : 공주시공  
지정(승인)일자 : 2017. 1.

**고시 년도** : 2017. 1.

**고시 번호** : -

**작성 자** : 공주시장

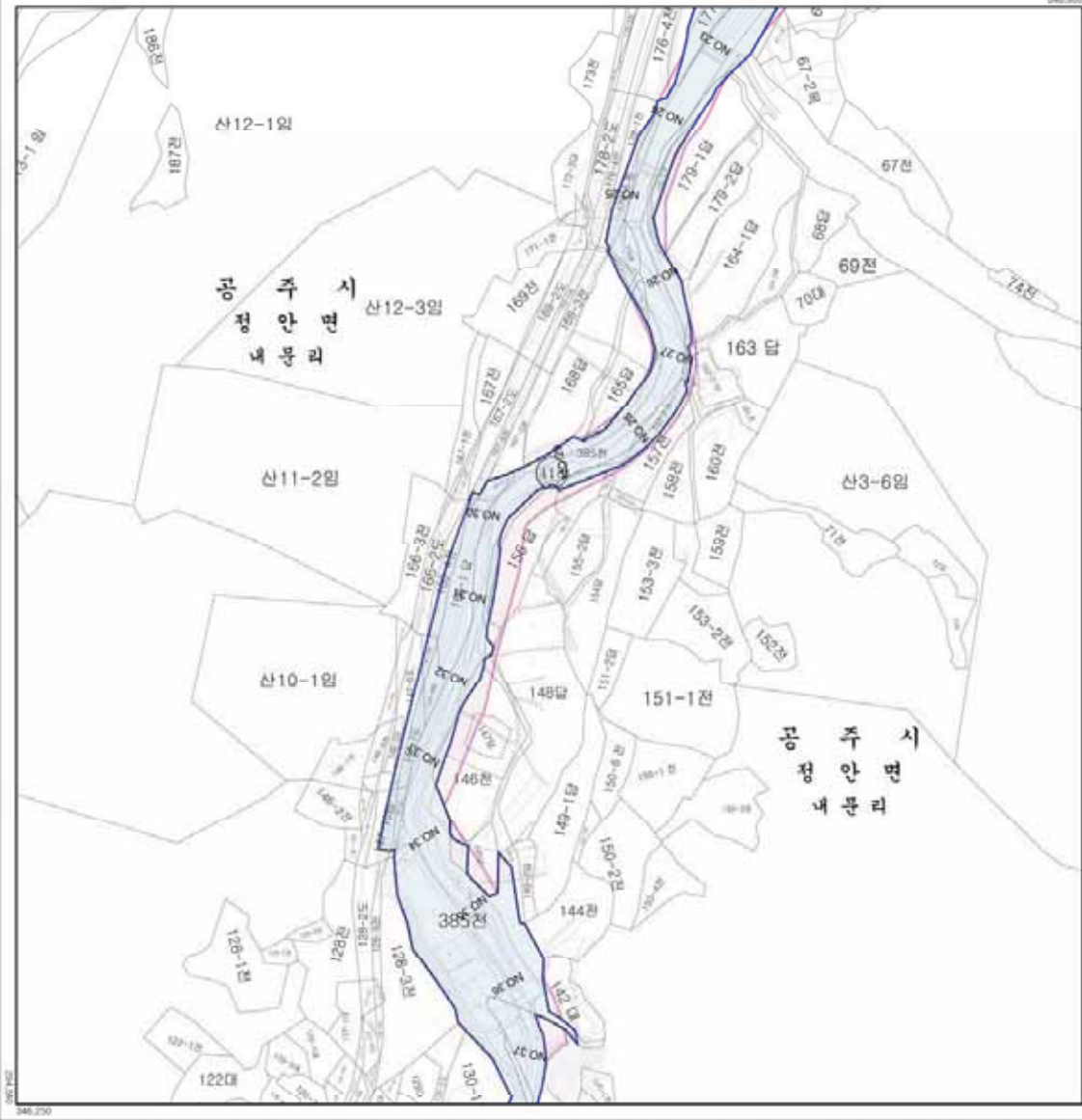
**작성 년월일** : 2017. 1.

**저작권 소유** : 공주시

**발행 자** : 공주시장



# 공주시 소하천 지형도면고시도



**범례**

- 소하천구역
- 소하천예경지
- 읍·면경계
- 리경계

※ 변경 및 신설부분에 한하여 유효함

축척 = 1:1,500

**명칭** : 공주시 소하천 지형도면 고시

**지정(승인) 근거** : 공주시공  
지정(승인)일자 : 2017. 1.  
고시 년도 : 2017. 1.  
고시 번호 : -

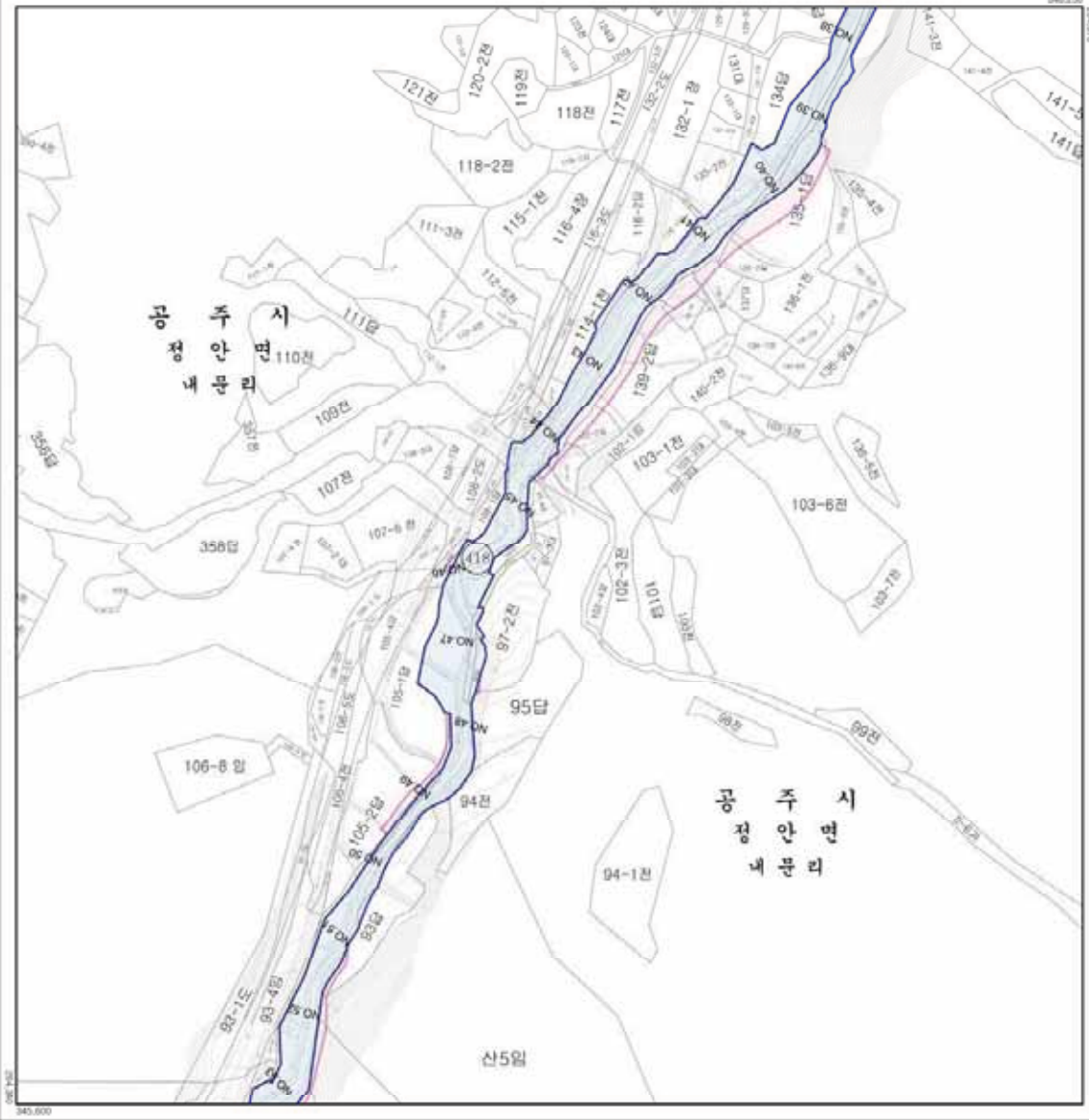
**작성 자** : 공주시장  
**작성 년월일** : 2017. 1.  
**저작권 소유** : 공주시  
**발행 자** : 공주시장



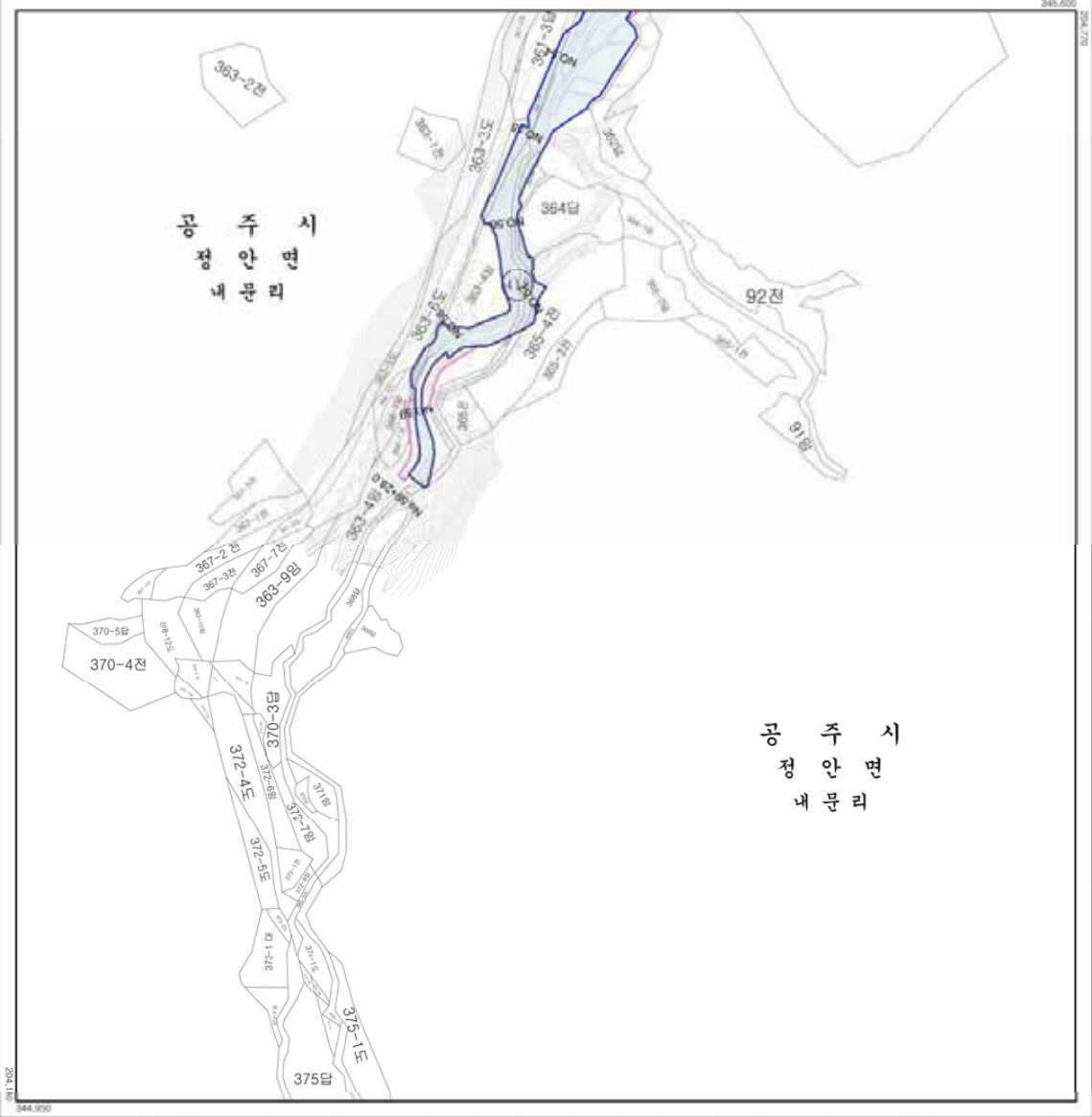
# 공주시 소하천 지형도면고시도

418. 내 문 천

도엽번호 : 004



<p><b>범례</b></p> <ul style="list-style-type: none"> <li><span style="display: inline-block; width: 20px; height: 10px; background-color: lightblue; border: 1px solid black; margin-right: 5px;"></span> 소하천구역</li> <li><span style="display: inline-block; width: 20px; height: 10px; background-color: lightpink; border: 1px solid black; margin-right: 5px;"></span> 소하천예결지</li> <li><span style="display: inline-block; width: 20px; border-bottom: 2px dashed black; margin-right: 5px;"></span> 읍·면 경계</li> <li><span style="display: inline-block; width: 20px; border-bottom: 2px dashed black; margin-right: 5px;"></span> 리 경계</li> </ul> <p>※ 변경 및 신설부분에 한하여 유효함</p>	<p><b>명칭</b> : 공주시 소하천 지형도면 고시</p> <p>지정(승인) 근거 : 공주시공 지정(승인)일자 : 2017. 1. 고시 년도 : 2017. 1. 고시 번호 : -</p> <p>작성 자 : 공주시공 작성 년월일 : 2017. 1. 저작권 소유 : 공주시 발행 자 : 공주시공</p>	<p><b>색인도</b></p>
<p style="text-align: center;">               축척 = 1:1,500  </p>		



**범례**

- 소하천구역 (Blue shaded area)
- 소하천예결지 (Pink shaded area)
- 읍·면경계 (Thick dashed line)
- 리경계 (Thin dashed line)

※ 변경 및 신설부분에 한하여 유효함

속치 = 1:1,500

**명칭** : 공주시 소하천 지형도면 고시

**지정(승인) 근거** : 공주시장

**지정(승인) 일자** : 2017. 1.

**고시 년도** : 2017. 1.

**고시 번호** : -

**작성 자** : 공주시장


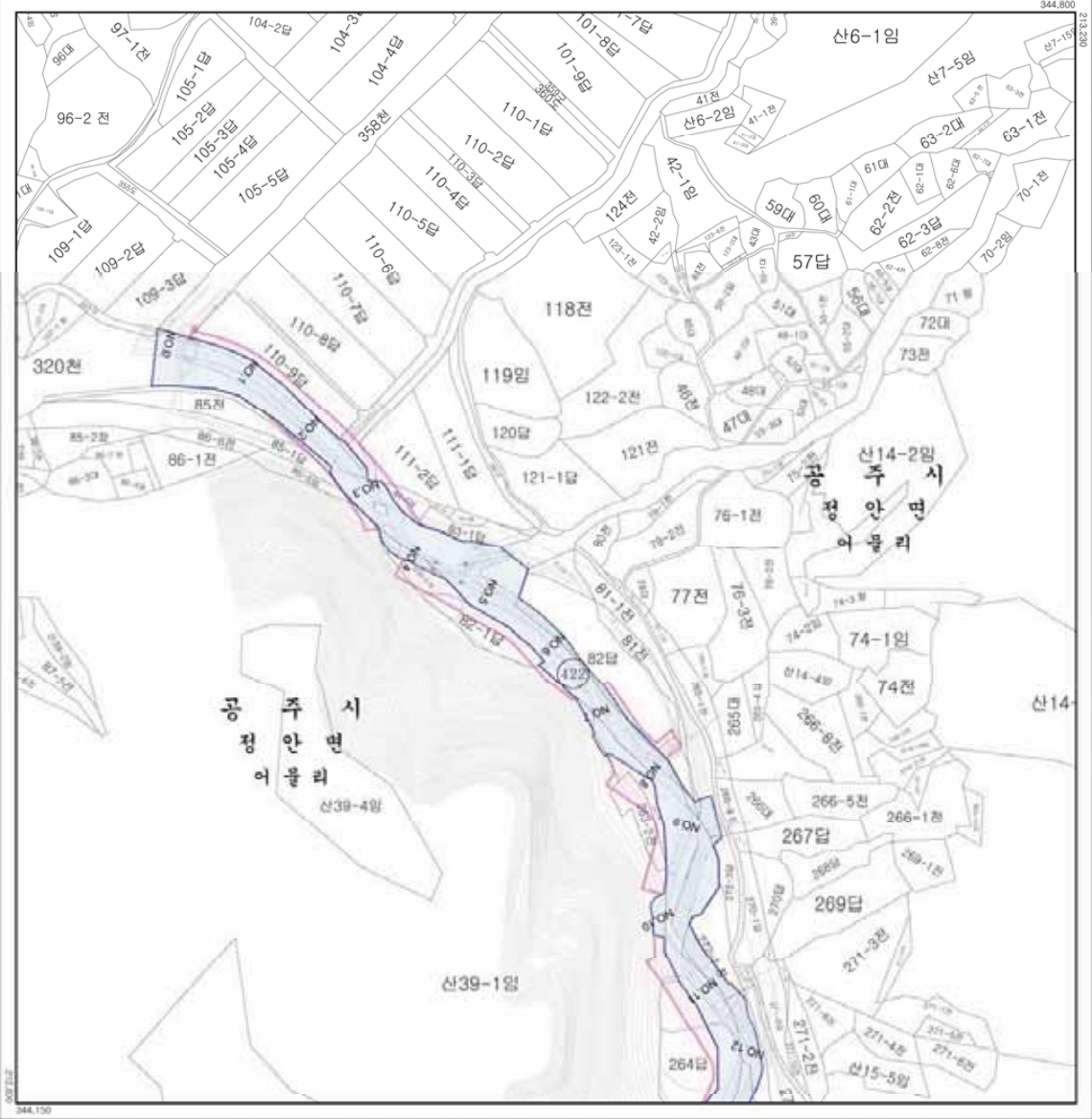
**작성 년월일** : 2017. 1.

**저작권 소유** : 공주시

**발행 자** : 공주시장



# 공주시 소하천 지형도면고시도



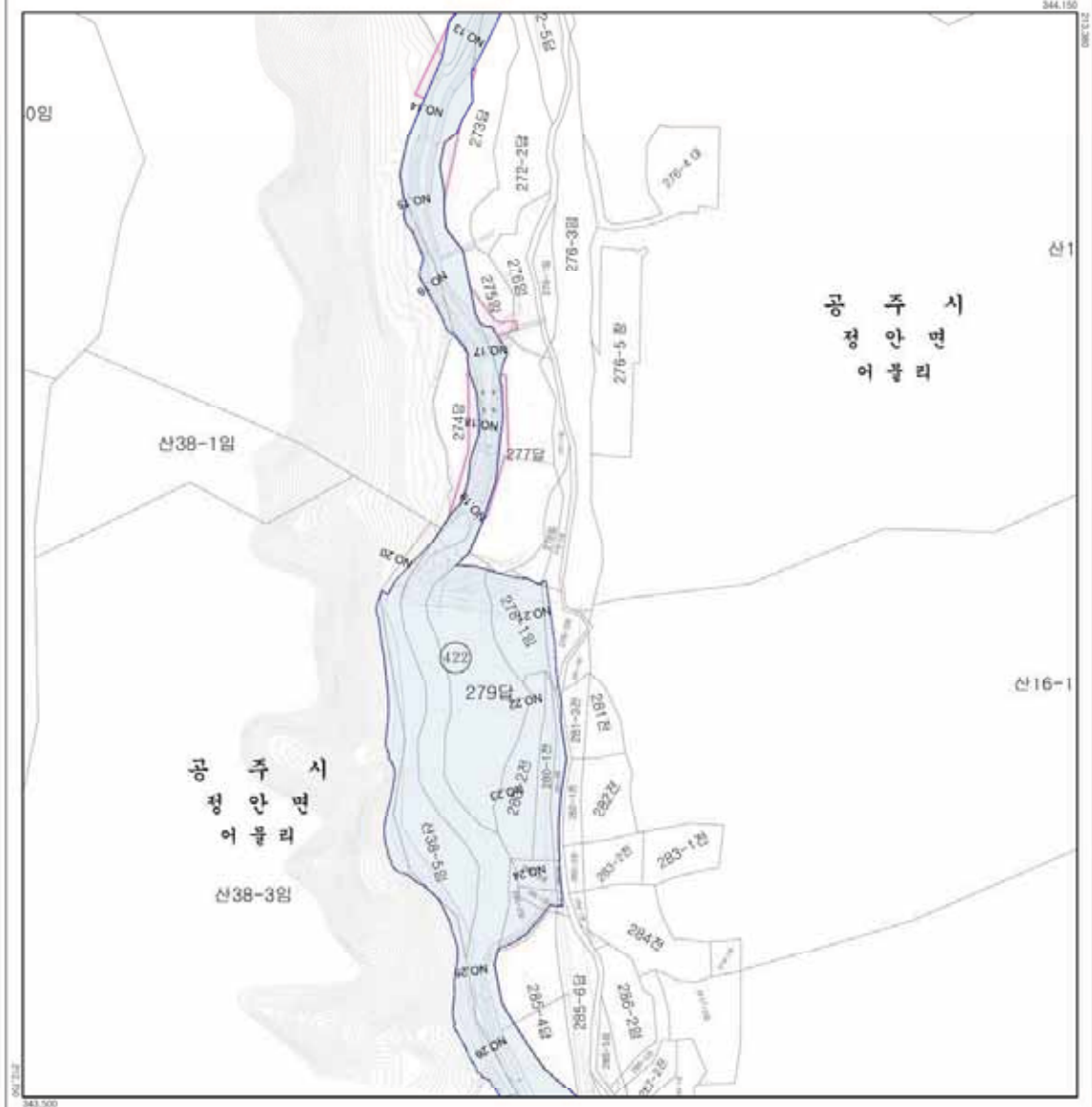
**명칭** : 공주시 소하천 지형도면 고시

**지정(승인) 근거** : 공주시공  
지정(승인)일자 : 2017. 1.  
고시 년도 : 2017. 1.  
고시 번호 : -

**작성 자** : 공주시장  
**작성 년월일** : 2017. 1.  
**저작권 소유** : 공주시  
**발행 자** : 공주시장



# 공주시 소하천 지형도면고시도



**범례**

- 소하천구역 (Blue shaded area)
- 소하천예결지 (Pink shaded area)
- 읍·면 경계 (Dashed line)
- 리 경계 (Dotted line)

※ 변경 및 신설부분에 한하여 유효함

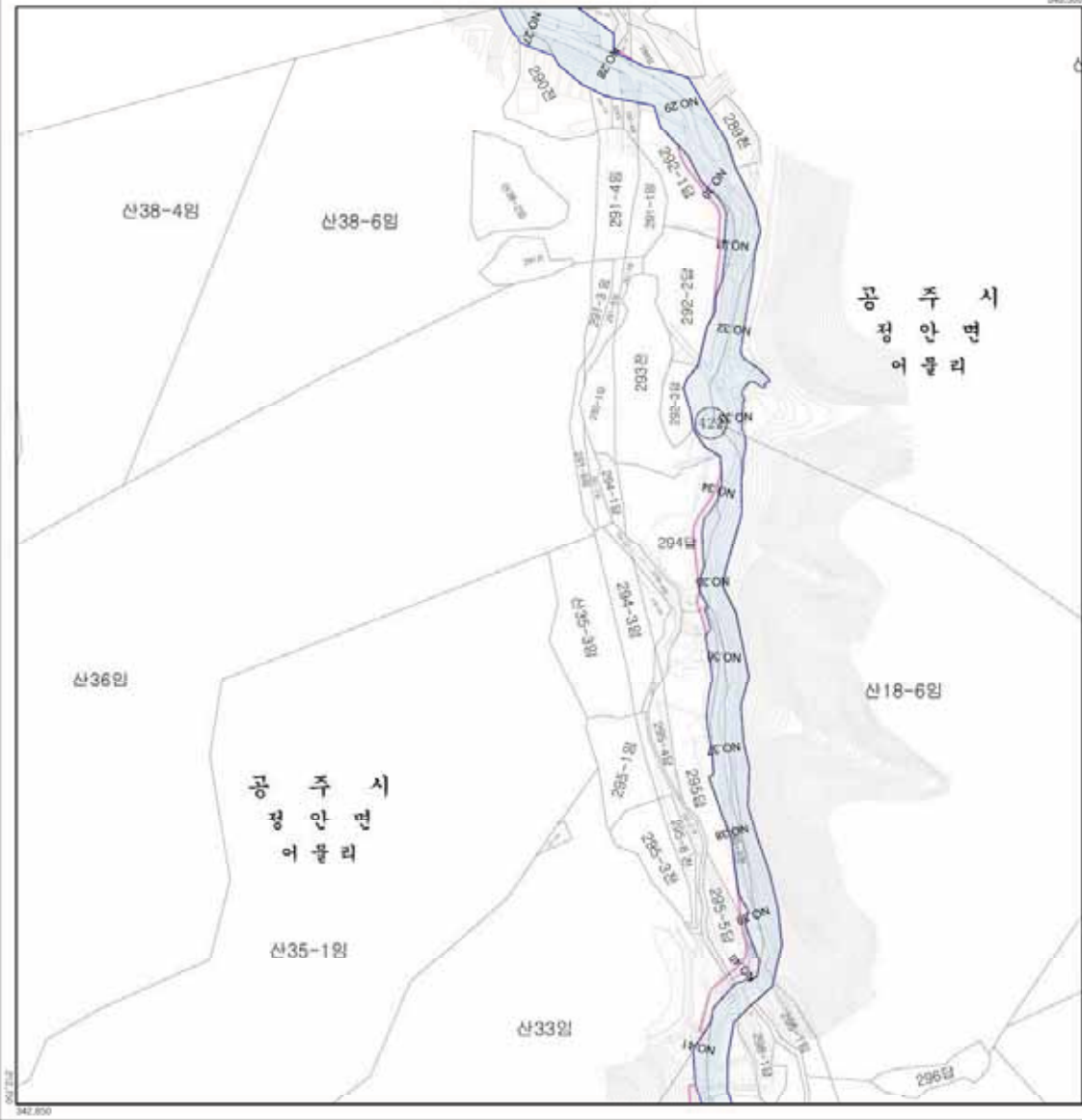
속치 = 1:1,500

**명칭** : 공주시 소하천 지형도면 고시

지정(승인) 근거 : 공주시공  
 지정(승인)일자 : 2017. 1.  
 고시 년도 : 2017. 1.  
 고시 번호 : -

작성 자 : 공주시장  
 작성 년월일 : 2017. 1.  
 저작권 소유 : 공주시  
 발행 자 : 공주시장







**범례**

- 소하천구역
- 소하천예정지
- 읍·면 경계
- 리 경계

※ 변경 및 신설부분에 한하여 유효함



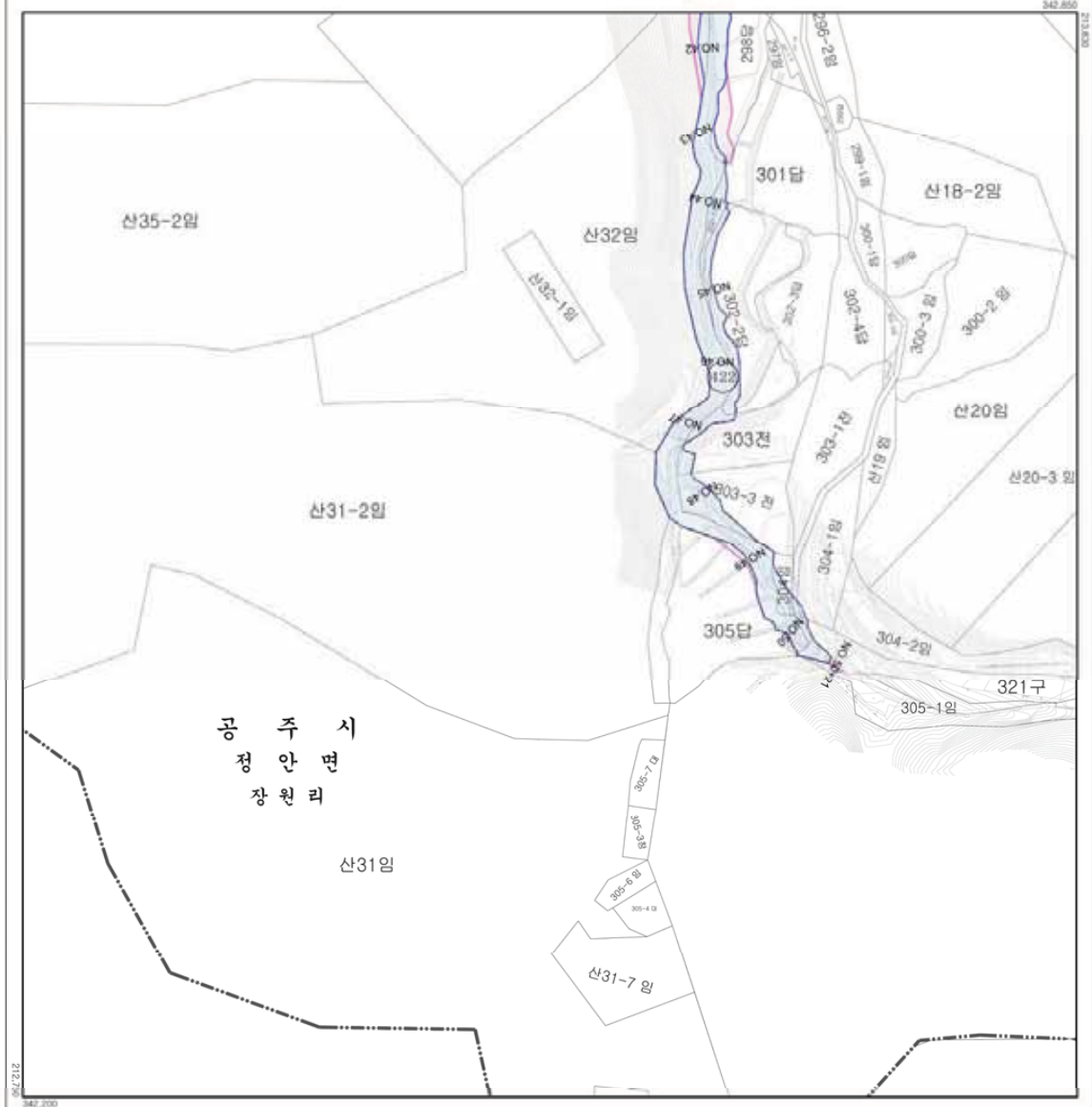
축척 = 1:1,500



**명칭** : 공주시 소하천 지형도면 고시

**지정(승인) 근거** : 공주시공  
**지정(승인)일자** : 2017. 1.  
**고시년도** : 2017. 1.  
**고시번호** : -  
**작성 자** : 공주시공  
**작성년월일** : 2017. 1.  
**저작권 소유** : 공주시  
**발행 자** : 공주시공





**범례**

- 소하천구역 (Blue shaded area)
- 소하천에정지 (Pink shaded area)
- 읍·면 경계 (Dashed line)
- 리 경계 (Dotted line)

※ 변경 및 신설부분에 한하여 유효함

속치 = 1:1,500

**명칭** : 공주시 소하천 지형도면 고시

**지정(승인)권자** : 공주시장

**지정(승인)일자** : 2017. 1.

**고시년도** : 2017. 1.

**고시번호** : -

**작성자** : 공주시장

**작성년월일** : 2017. 1.

**저작권소유** : 공주시

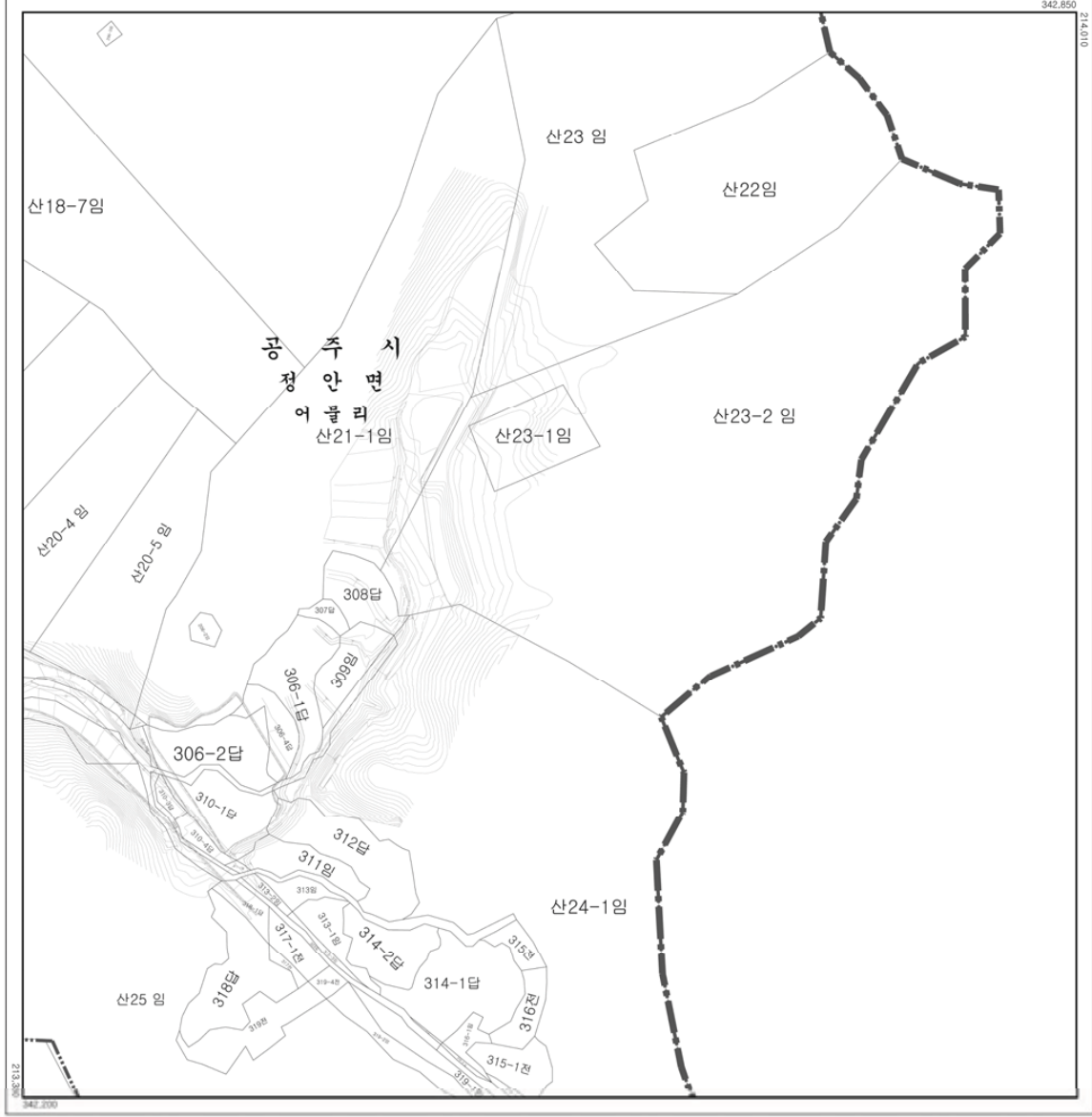
**발행자** : 공주시장



442. 구자골천

# 공주시 소하천 지형도면고시도

도엽번호 : 010



**범례**

- 소하천구역
- 소하천예결지
- 읍·면경계
- 리 경계

※ 변경 및 신설부분에 한하여 유효함

축척 = 1:1,500

**명칭** : 공주시 소하천 지형도면 고시

**지정(승인) 근거** : 공주시장

**지정(승인)일자** : 2017. 1.

**고시년도** : 2017. 1.

**고시번호** : -

**작성 자** : 공주시장

**작성 년월일** : 2017. 1.

**저작권 소유** : 공주시

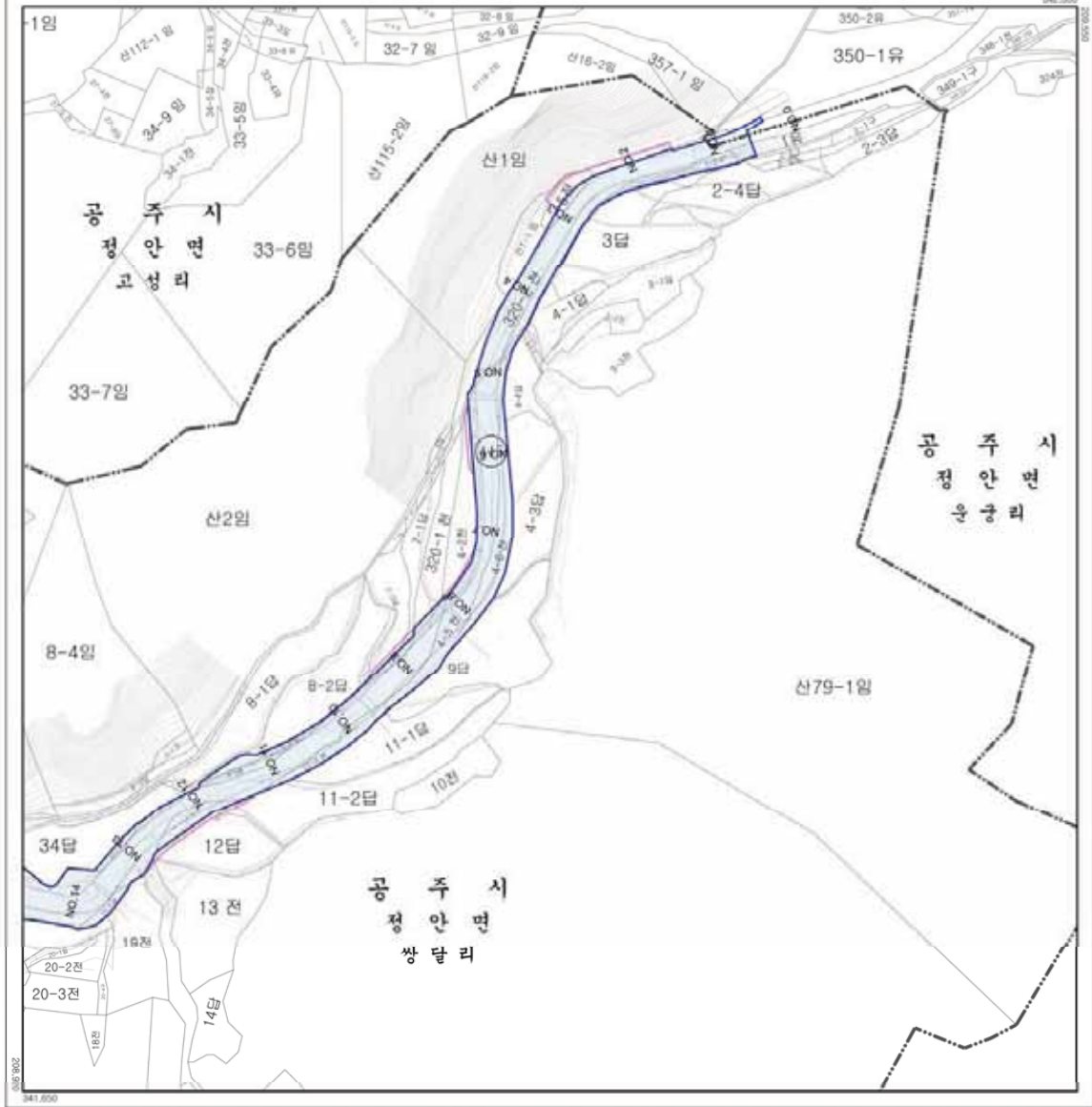
**발행 자** : 공주시장



# 공주시 소하천 지형도면고시도

445. 쌍달천

도엽번호 : 011

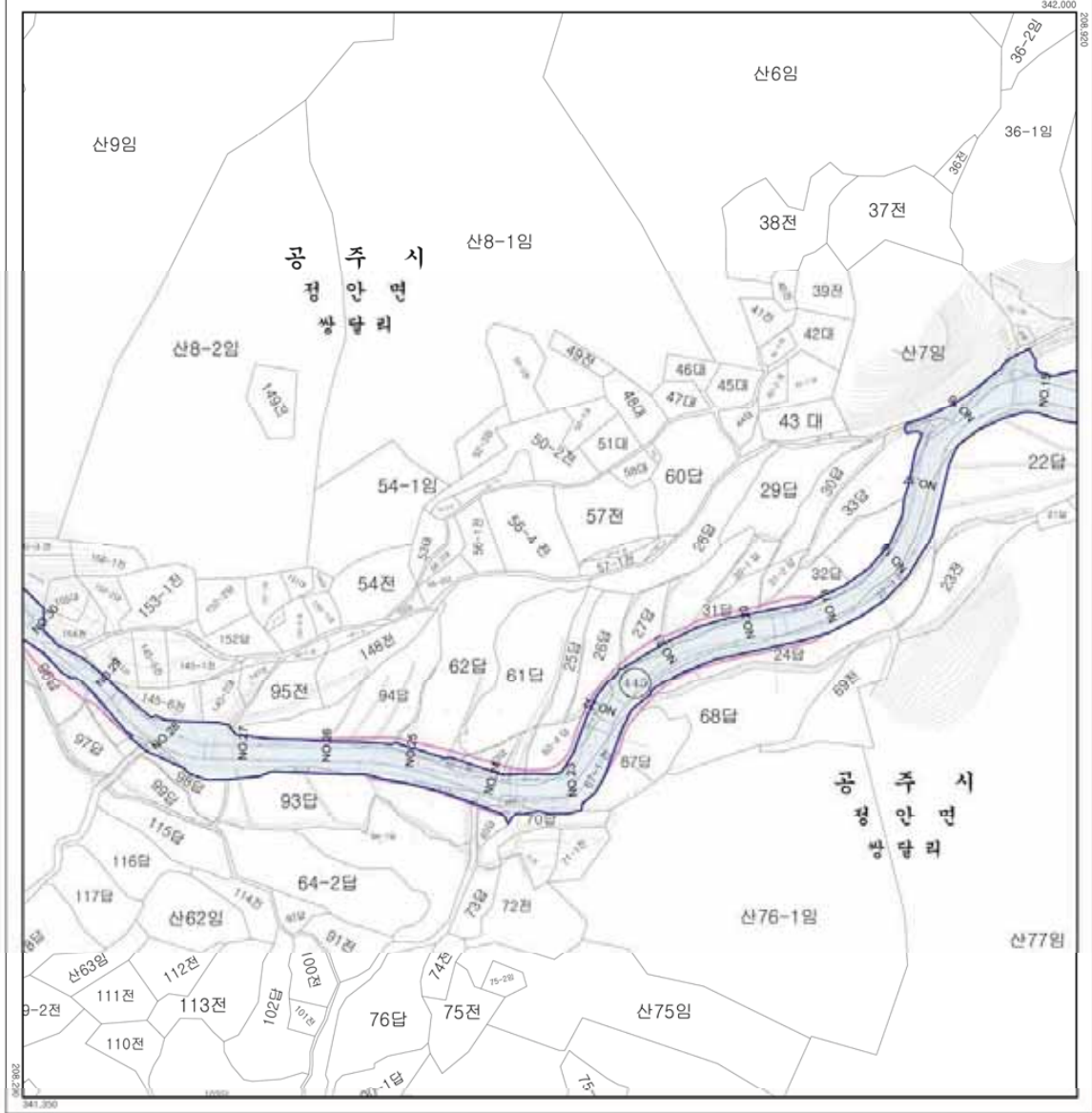


<p><b>범례</b></p> <ul style="list-style-type: none"> <li><span style="display: inline-block; width: 20px; height: 10px; background-color: #ADD8E6; border: 1px solid black; margin-right: 5px;"></span> 소하천구역</li> <li><span style="display: inline-block; width: 20px; height: 10px; background-color: #FFB6C1; border: 1px solid black; margin-right: 5px;"></span> 소하천예결지</li> <li><span style="display: inline-block; width: 20px; border-bottom: 2px dashed black; margin-right: 5px;"></span> 읍·면경계</li> <li><span style="display: inline-block; width: 20px; border-bottom: 1px dashed black; margin-right: 5px;"></span> 리경계</li> </ul> <p>※ 변경 및 신설부분에 한하여 유효함</p> <div style="text-align: center;">  <p>축척 = 1:1,500</p>  </div>	<p><b>명칭</b> : 공주시 소하천 지형도면 고시</p> <p>지정(승인)권자 : 공주시장</p> <p>지정(승인)일자 : 2017. 1.</p> <p>고시년도 : 2017. 1.</p> <p>고시번호 : -</p> <p>작성자 : 공주시장</p> <p>작성년월일 : 2017. 1.</p> <p>저작권소유 : 공주시</p> <p>발행자 : 공주시장</p>	<p><b>색인도</b></p> 
---	--	--

# 공주시 소하천 지형도면고시도

445. 쌍 달 천

도엽번호 : 012



**범례**

- 소하천구역 (Blue shaded area)
- 소하천에정지 (Pink shaded area)
- 읍·면경계 (Dashed line)
- 리 경계 (Dotted line)

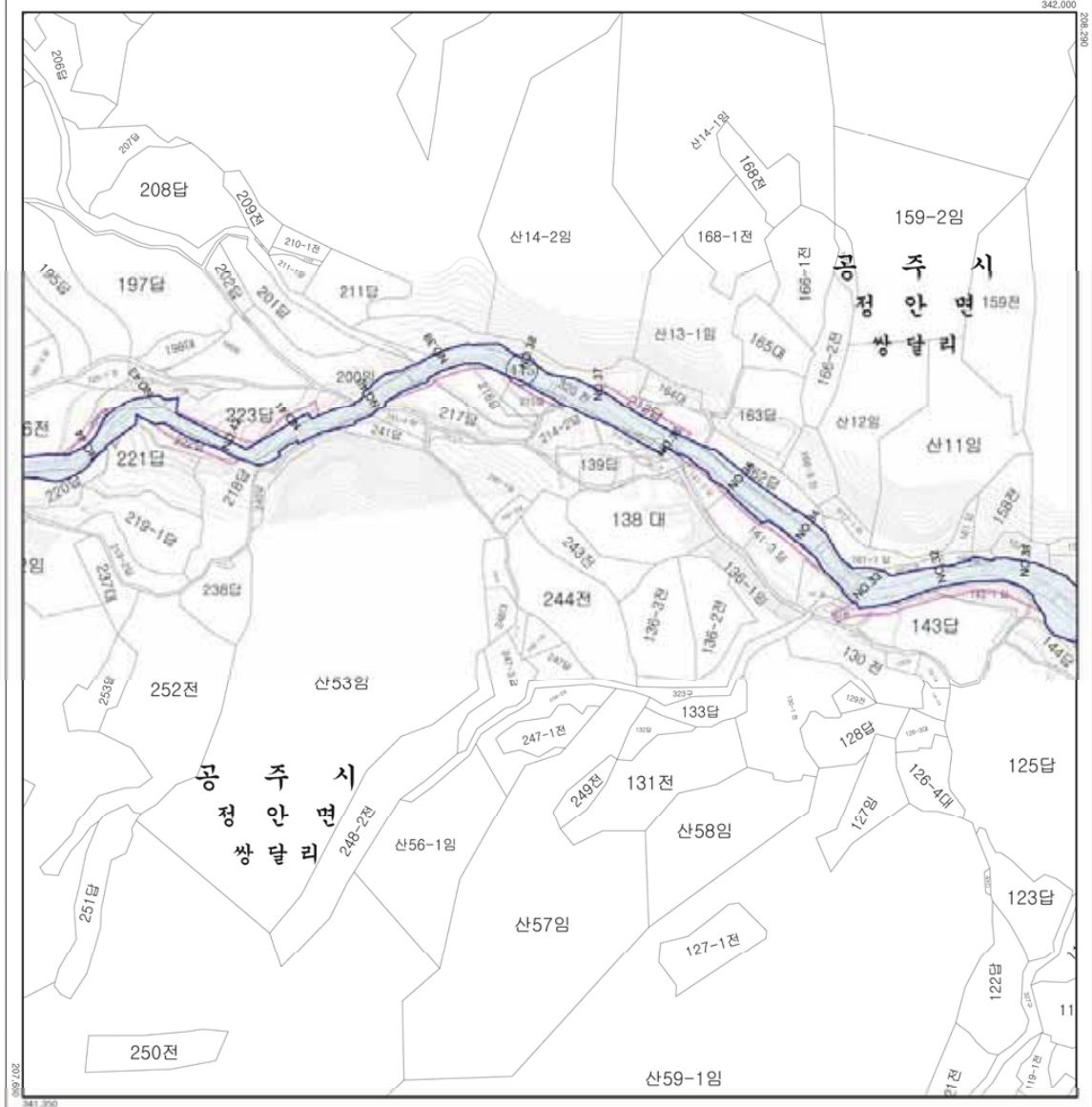
※ 변경 및 신설부분에 한하여 유효함

속치 = 1:1,500

**명칭** : 공주시 소하천 지형도면 고시

지정(승인) 근거 : 공주시공  
 지정(승인)일자 : 2017. 1.  
 고시 년도 : 2017. 1.  
 고시 번호 : -  
 작성자 : 공주시장  
 작성년월일 : 2017. 1.  
 저작권 소유 : 공주시  
 발행자 : 공주시장





**범례**

- 소하천구역 (Blue shaded area)
- 소하천에정지 (Pink shaded area)
- 읍·면경계 (Thick dashed line)
- 리경계 (Thin dashed line)

※ 변경 및 신설부분에 한하여 유효함

속치 = 1:1,500

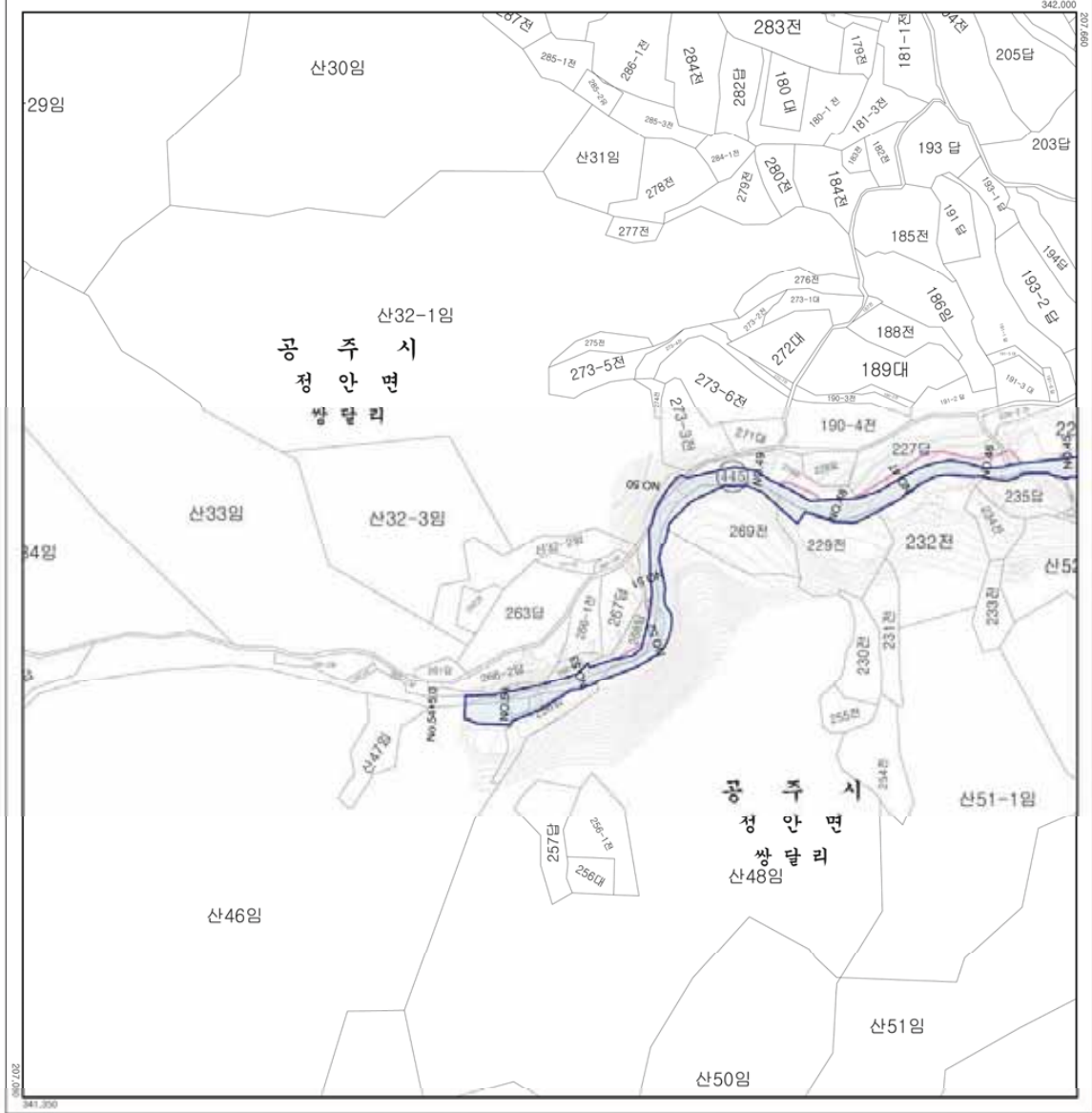
**명칭** : 공주시 소하천 지형도면 고지도  
**지정(승인) 근거** : 공주시장  
**지정(승인)일자** : 2017. 1.  
**고시년도** : 2017. 1.  
**고시번호** : -  
**작성자** : 공주시장  
**작성년월일** : 2017. 1.  
**저작권소유** : 공주시  
**발행자** : 공주시장



445. 쌍달천

# 공주시 소하천 지형도면고시도

도엽번호 : 014



**범례**

- 소하천구역
- 소하천예정지
- 읍·면 경계
- 리 경계

※ 변경 및 신설부분에 한하여 유효함

속치 = 1:1,500

**명칭** : 공주시 소하천 지형도면 고시

지정(승인) 근거 : 공주시장

지정(승인)일자 : 2017. 1.

고시 번호 : 2017. 1.

고시 번호 : -

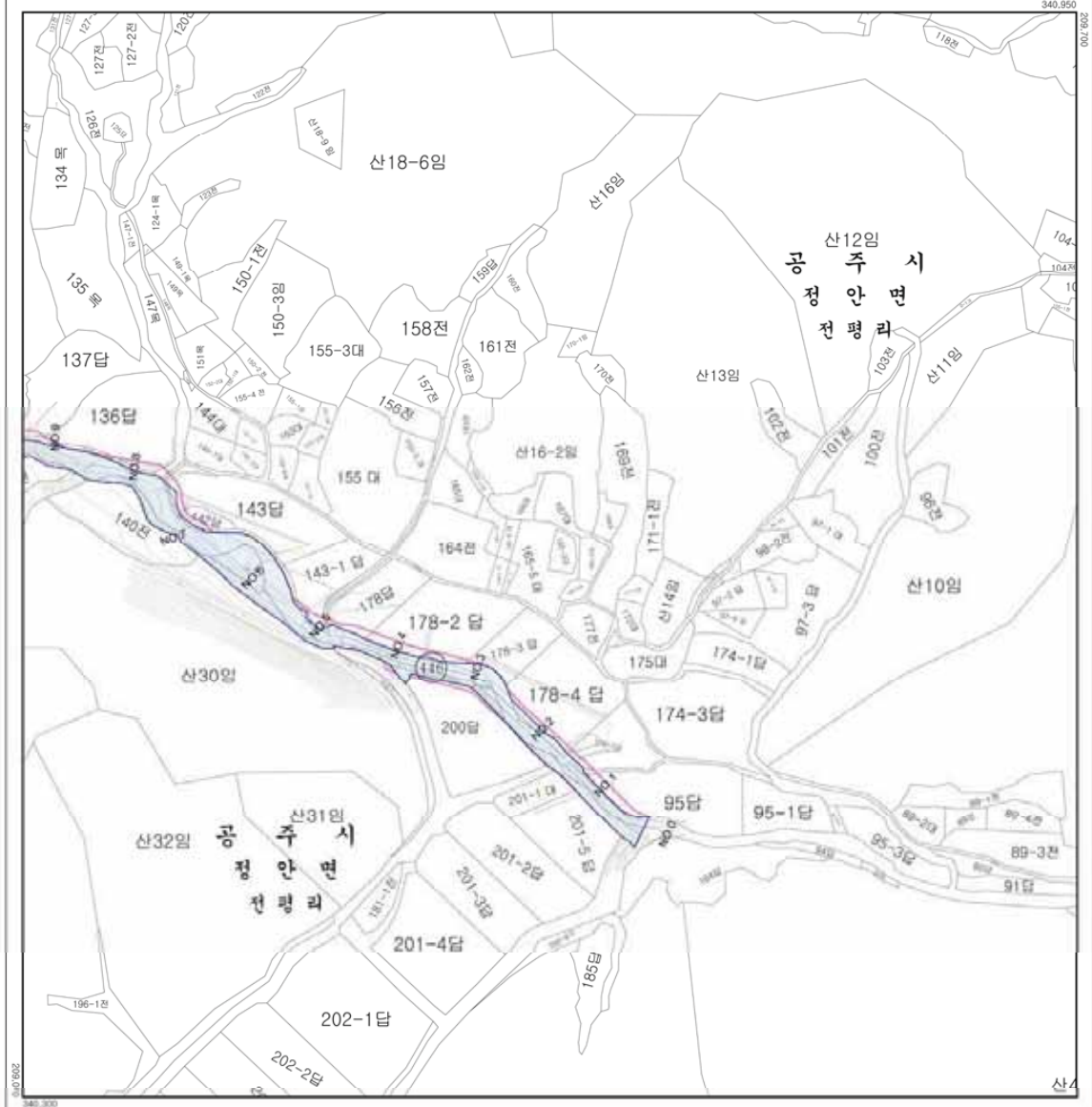
작성 자 : 공주시장

작성 년월일 : 2017. 1.

저작권 소유 : 공주시

발행 자 : 공주시장





**범례**

- 소하천구역
- 소하천예결지
- 읍·면경계
- 리 경계

※ 변경 및 신설부분에 한하여 유효함

축척 = 1:1,500

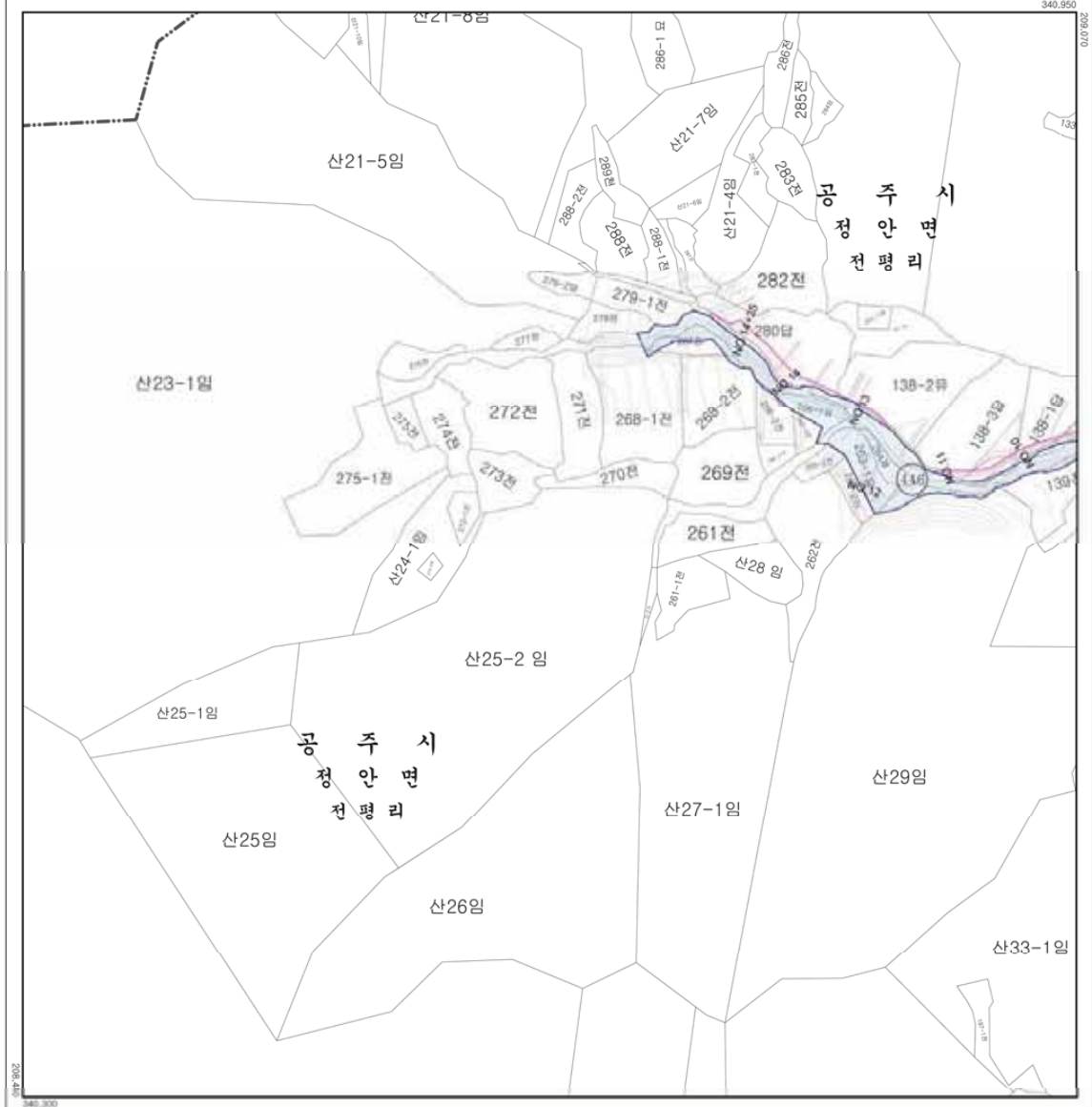
**명칭** : 공주시 소하천 지형도면 고시

**지정(승인) 근거** : 공주시공  
 지정(승인)일자 : 2017. 1.  
 고시 년도 : 2017. 1.  
 고시 번호 : -

**작성 자** : 공주시장  
**작성 년월일** : 2017. 1.  
**저작권 소유** : 공주시  
**발행 자** : 공주시장



# 공주시 소하천 지형도면고시도



**범례**

	소하천구역
	소하천예결지
	읍·면경계
	리 경계

※ 변경 및 신설부분에 한하여 유효함

축척 = 1:1,500

**명칭** : 공주시 소하천 지형도면 고시

**지정(승인) 근거** : 공주시장  
지정(승인)일자 : 2017. 1.  
고시년도 : 2017. 1.  
고시번호 : -

**작성자** : 공주시장  
작성년월일 : 2017. 1.  
저작권소유 : 공주시  
발행자 : 공주시장

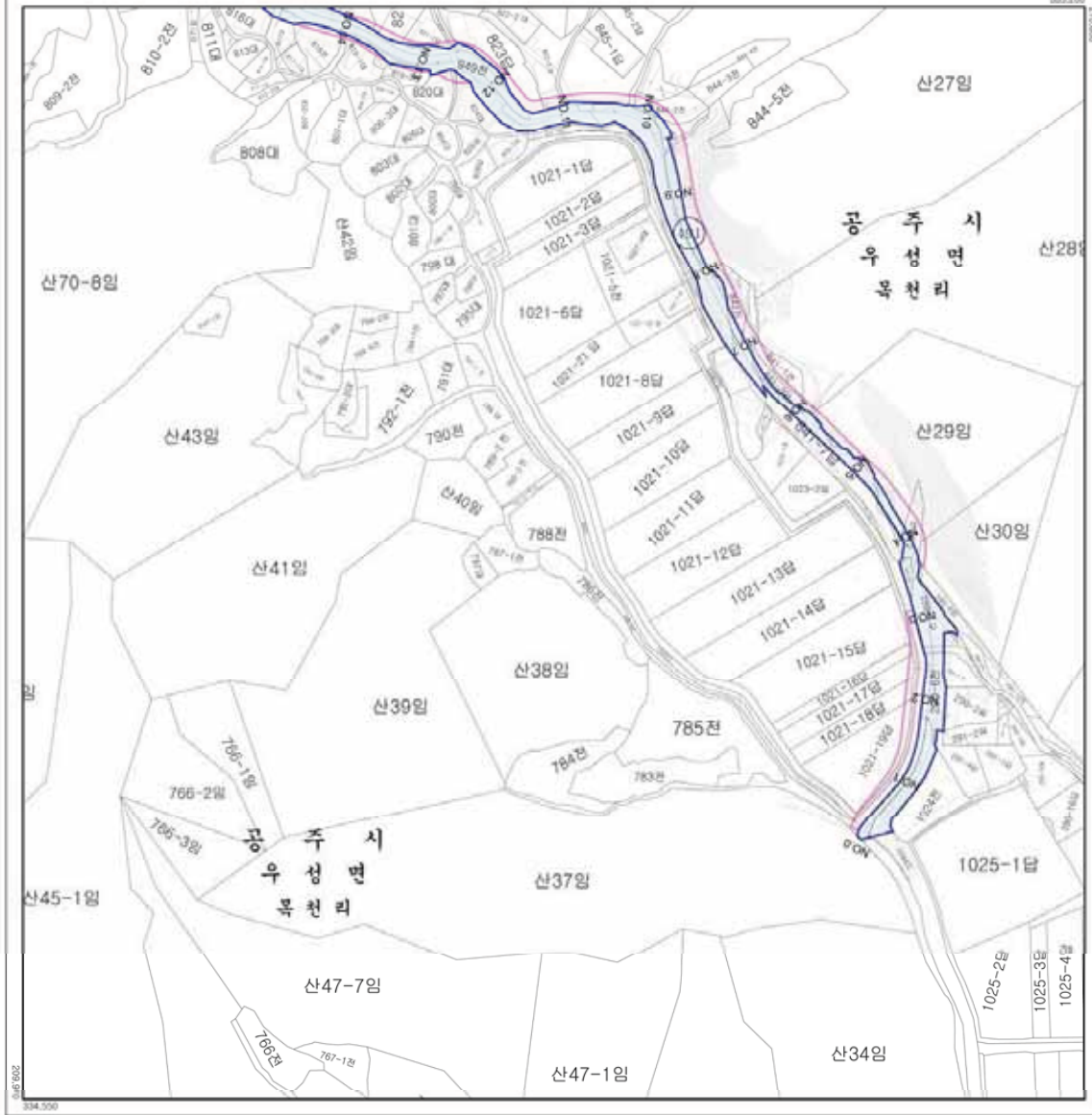


# 공주시 소하천 지형도면고시 일람도

우성면



# 공주시 소하천 지형도면고시도



**범례**

- 소하천구역 (Blue shaded area)
- 소하천예정지 (Pink shaded area)
- 읍·면경계 (Thick dashed line)
- 리경계 (Thin dashed line)

※ 변경 및 신설부분에 한하여 유효함

축척 = 1:1,500

**명칭** : 공주시 소하천 지형도면 고시

**지정(승인) 근거** : 공주시장

**지정(승인)일자** : 2017. 1.

**고시년도** : 2017. 1.

**고시번호** : -

**작성자** : 공주시장

**작성년월일** : 2017. 1.

**저작권소유** : 공주시

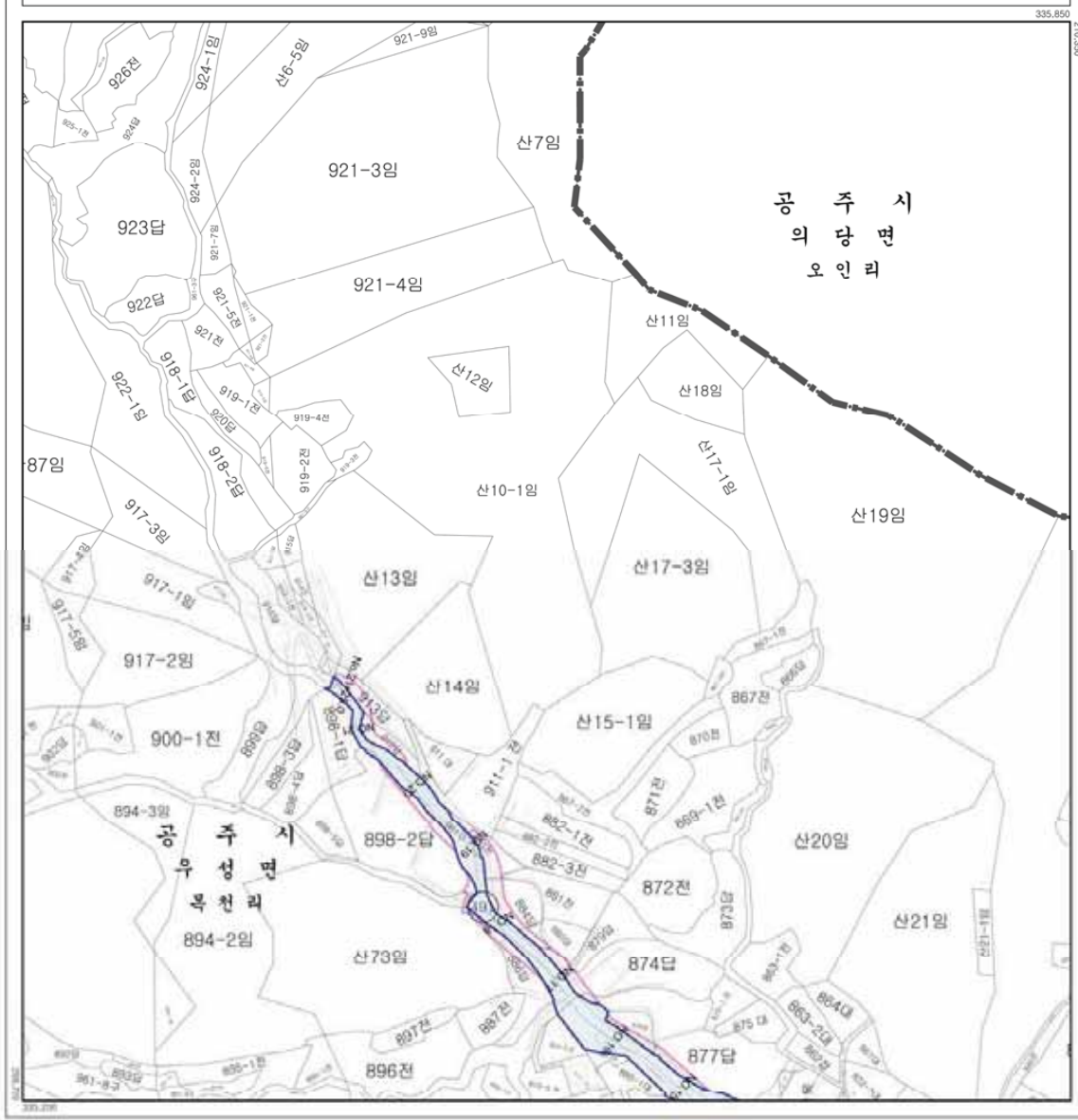
**발행자** : 공주시장



491. 나물골천

# 공주시 소하천 지형도면고지도

도엽번호 : 002



**범례**

	소하천구역
	소하천예정지
	읍·면경계
	리 경계

※ 변경 및 신설부분에 한하여 유효함



**명칭** : 공주시 소하천 지형도면 고지도  
**작성(승인)기관** : 공주시청  
**지정(승인)일자** : 2017. 1.  
**고시년도** : 2017. 1.  
**고시번호** : -  
**작성자** : 공주시청  
**작성년월일** : 2017. 1.  
**저작권소유** : 공주시  
**발행자** : 공주시청

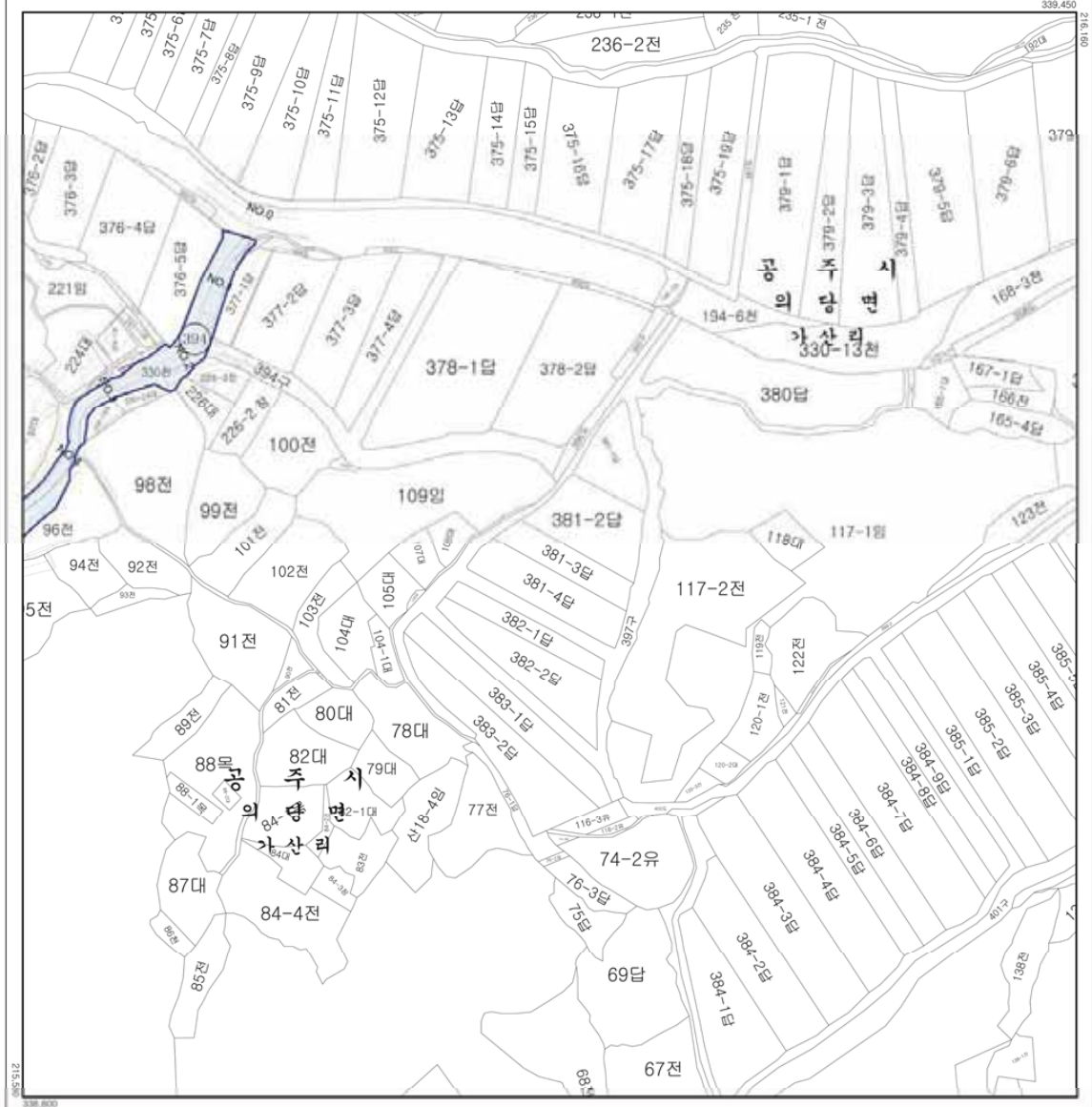


# 공주시 소하천 지형도면고시 일람도

의당면

정안면





**범례**

- 소하천구역
- 소하천예결지
- 읍·면경계
- 리경계

※ 변경 및 신설부분에 한하여 유효함

속치 = 1:1,500

**명칭** : 공주시 소하천 지형도면 고시

**지정(승인) 근거** : 공주시장

**지정(승인)일자** : 2017. 1.

**고시년도** : 2017. 1.

**고시번호** : -

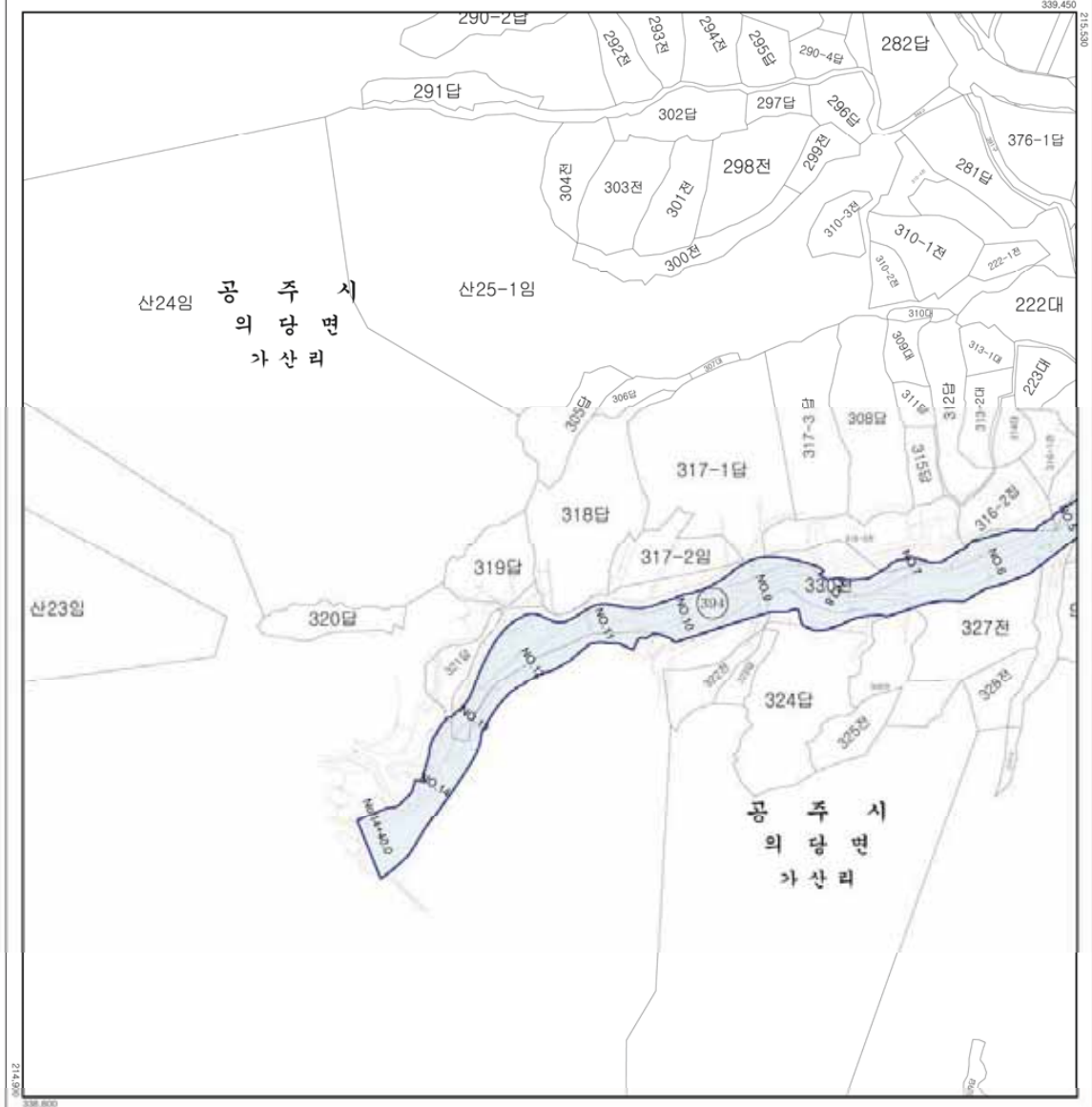
**작성자** : 공주시장

**작성년월일** : 2017. 1.

**저작권소유** : 공주시

**발행자** : 공주시장

**색인도**



**범례**

- 소하천구역 (Blue shaded area)
- 소하천에결지 (Pink shaded area)
- 읍·면경계 (Dashed line)
- 리경계 (Dotted line)

※ 변경 및 신설부분에 한하여 유효함

속치 = 1:1,500

**명칭** : 공주시 소하천 지형도면 고시

**지정(승인) 근거** : 공주시장

**지정(승인)일자** : 2017. 1.

**고시년도** : 2017. 1.

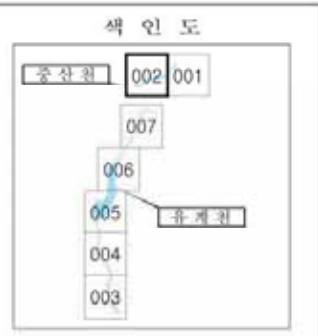
**고시번호** : -

**작성자** : 공주시장

**작성년월일** : 2017. 1.

**저작권소유** : 공주시


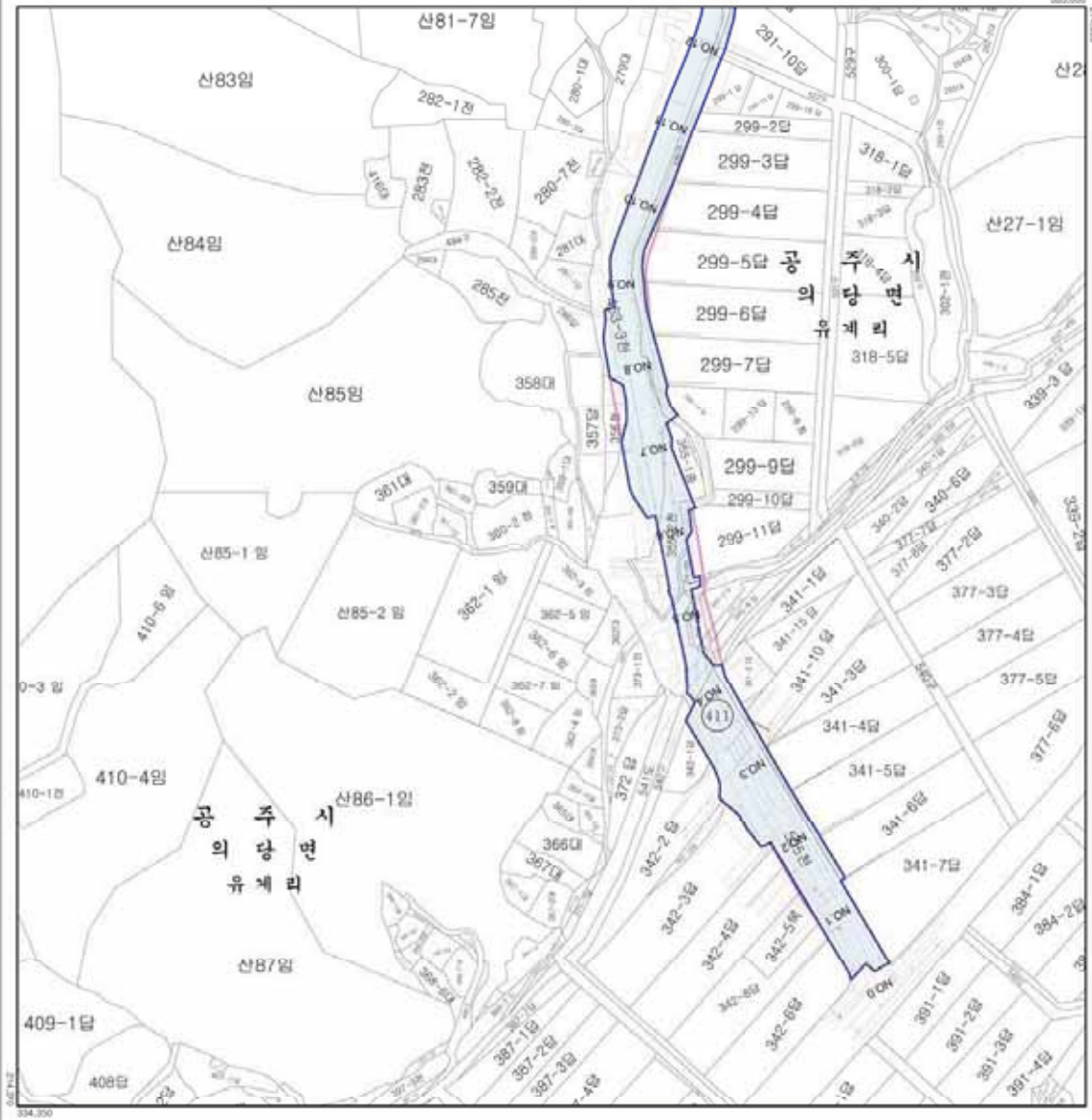
**발행자** : 공주시장



# 공주시 소하천 지형도면고시도

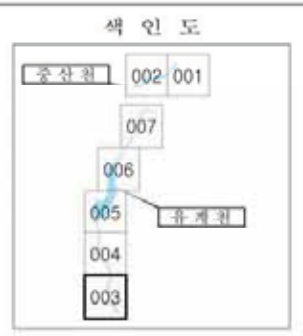
411. 유계천

도엽번호 : 003



**명칭** : 공주시 소하천 지형도면 고시


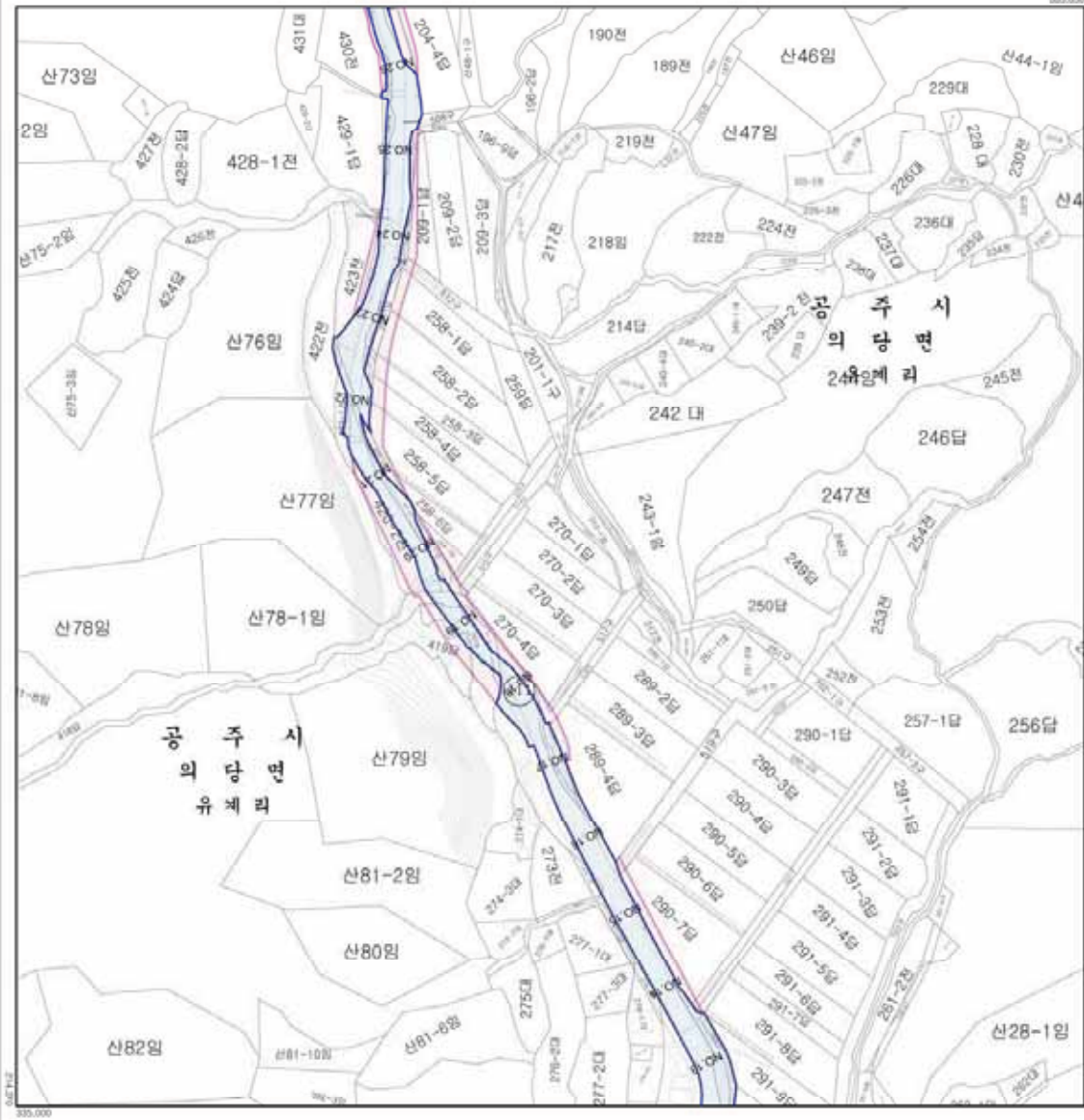
지정(승인) 근거 : 공주시공  
지정(승인)일자 : 2017. 1.  
고시 년도 : 2017. 1.  
고시 번호 : -  
작성 자 : 공주시장  
작성 년월일 : 2017. 1.  
저작권 소유 : 공주시  
발행 자 : 공주시장



# 공주시 소하천 지형도면고시도

411. 유계천

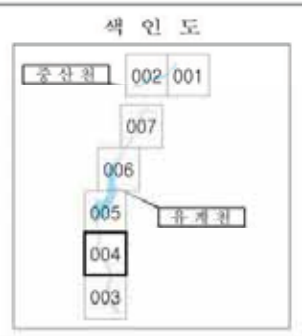
도업번호 : 004



**명칭** : 공주시 소하천 지형도면 고시

지정(승인) 근거 : 공주시장  
지정(승인)일자 : 2017. 1.  
고시 년도 : 2017. 1.  
고시 번호 : -


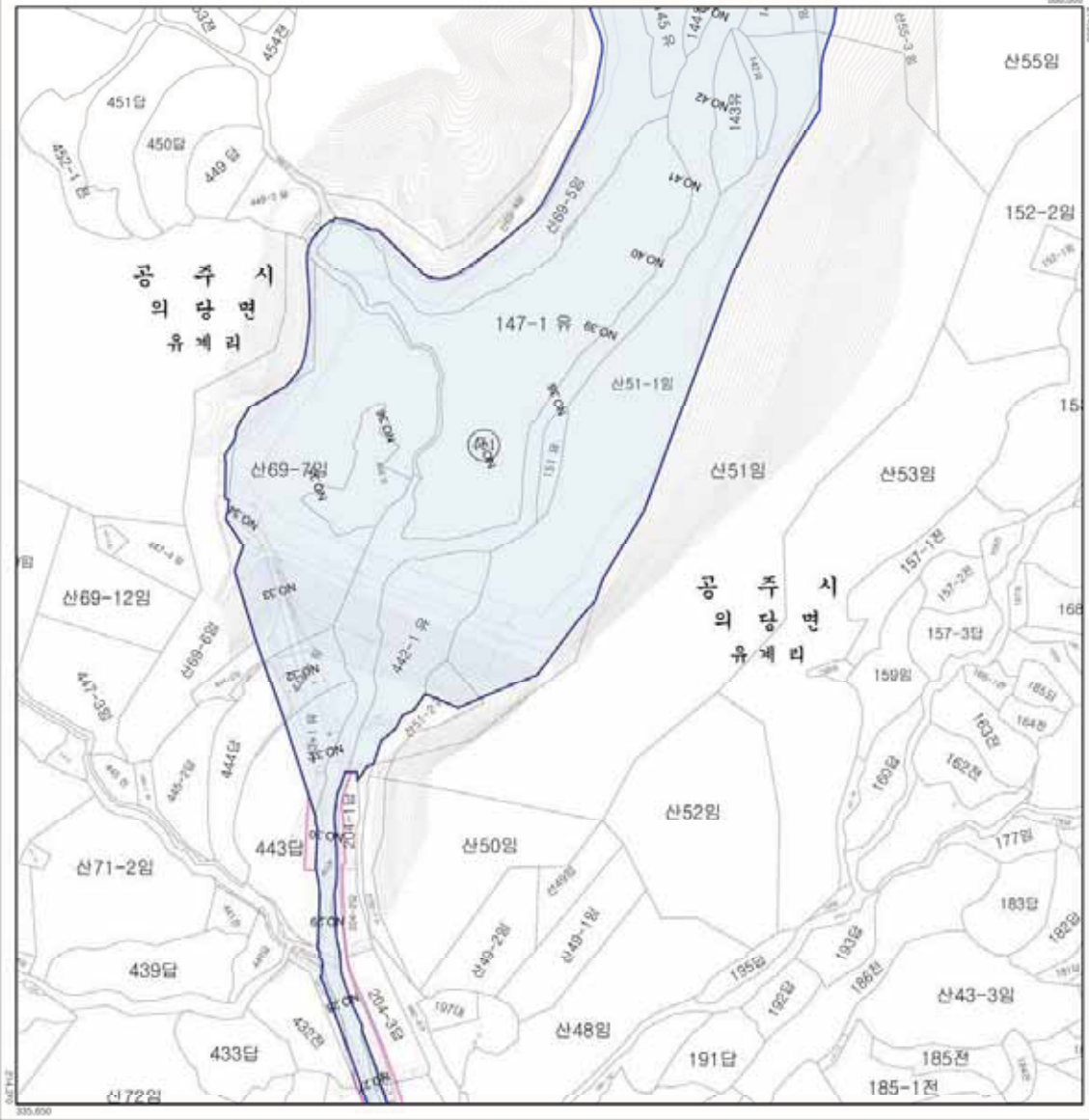
작성 자 : 공주시장  
작성 년월일 : 2017. 1.  
저작권 소유 : 공주시  
발행 자 : 공주시장



# 공주시 소하천 지형도면고시도

411. 유계천

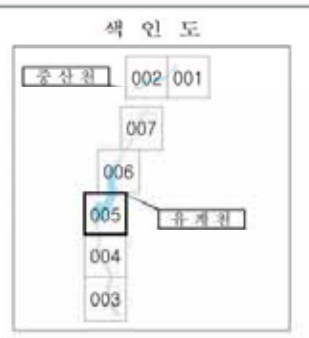
도엽번호 : 005



**명칭** : 공주시 소하천 지형도면 고시

**지정(승인) 근거** : 공주시공  
지정(승인)일자 : 2017. 1.  
고시 년도 : 2017. 1.  
고시 번호 : -

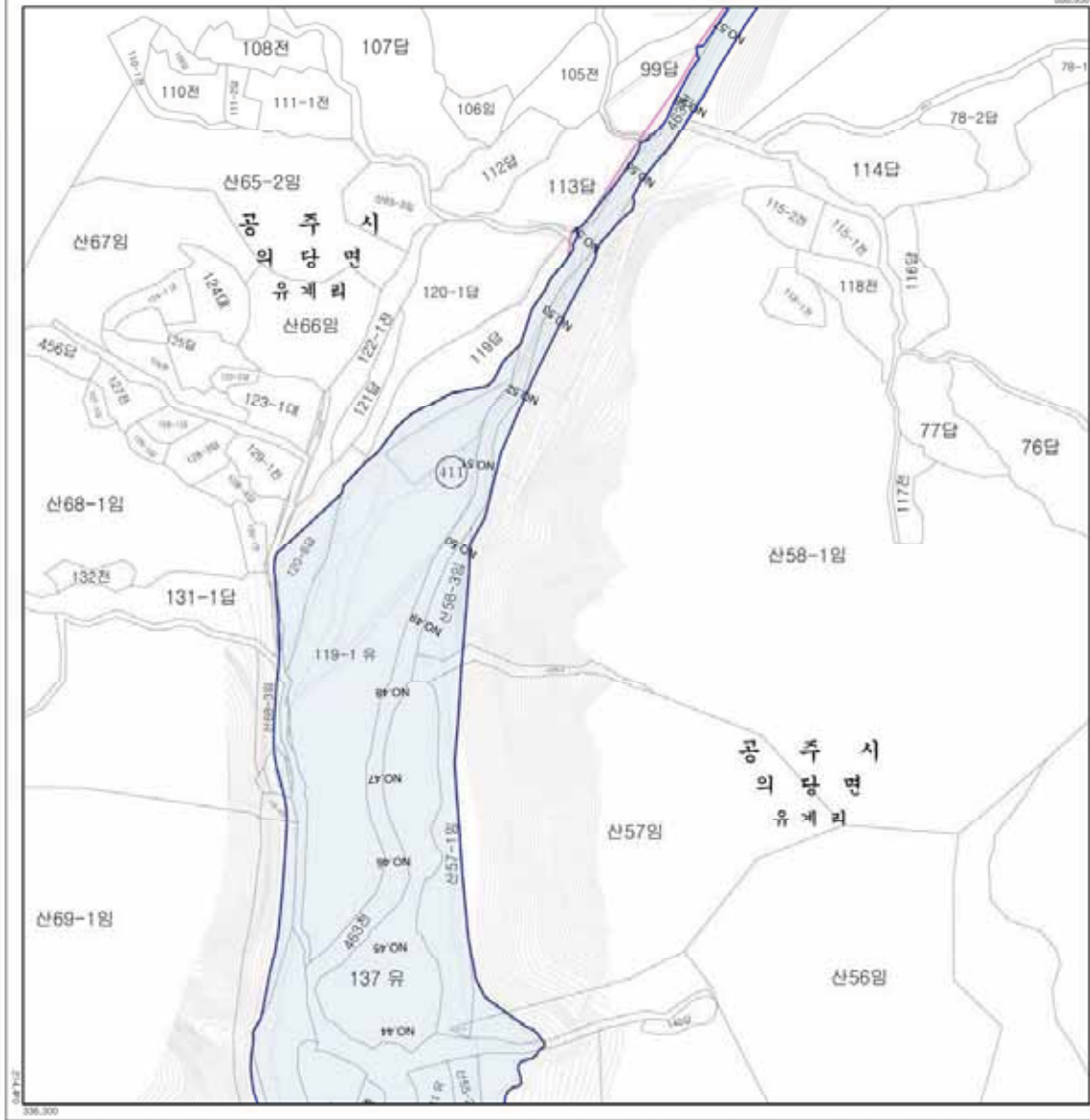
**작성 자** : 공주시장  
작성 년월일 : 2017. 1.  
저작권 소유 : 공주시  
발행 자 : 공주시장



# 공주시 소하천 지형도면고시도

411. 유계천

도엽번호 : 006



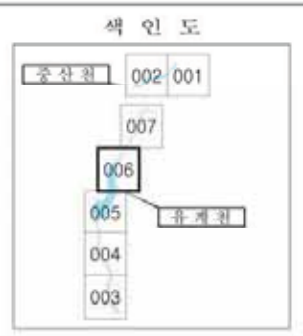
**범례**

- 소하천
- 소하천예경지
- 읍·면경계
- 리경계

※ 변경 및 신설부분에 한하여 유효함

속치 = 1:1,500

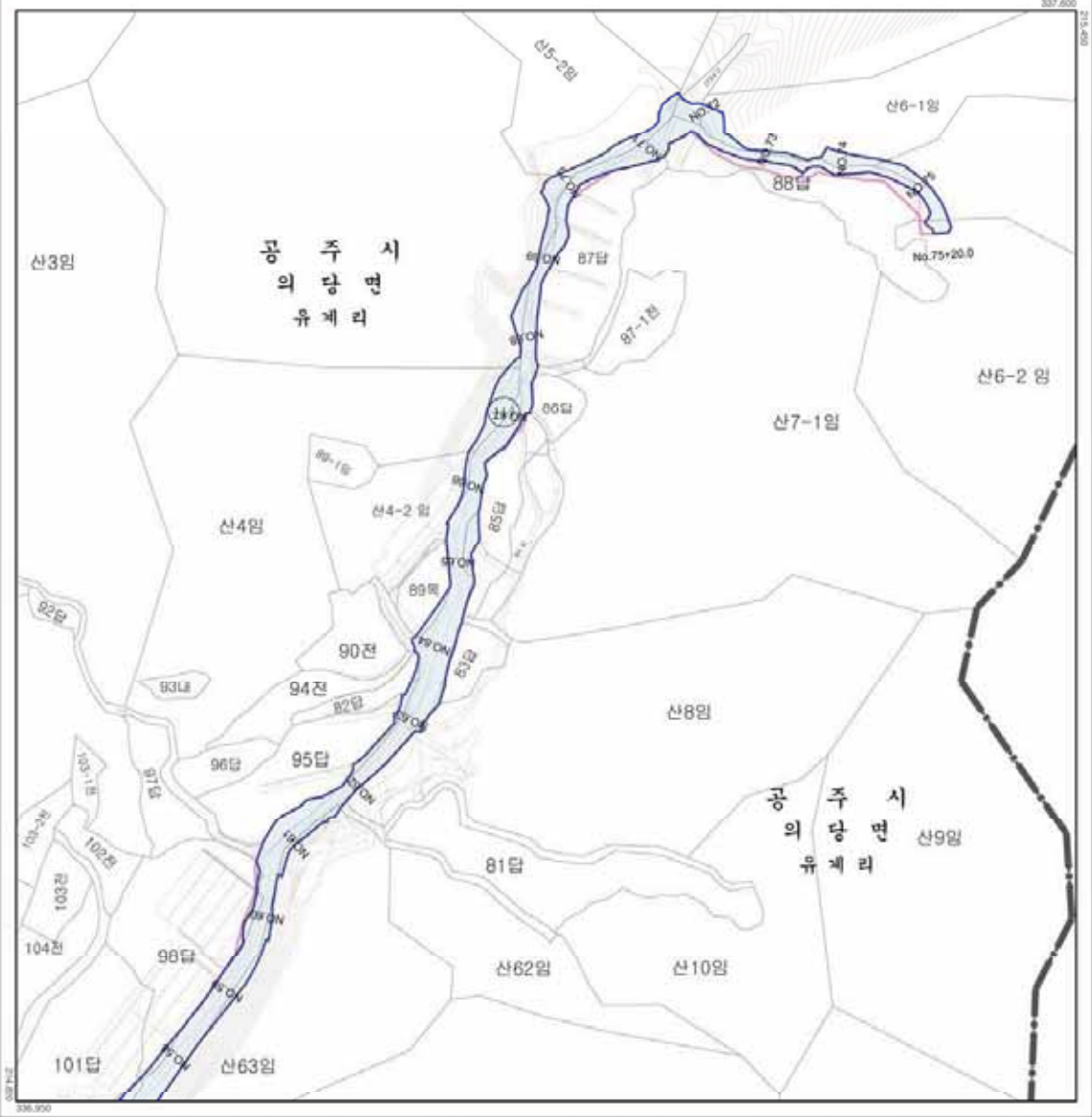
명칭 : 공주시 소하천 지형도면 고시(변경)  
 지정(승인) 근거 : 공주시장  
 지정(승인) 일자 : 2017. 1.  
 고시 년도 : 2017. 1.  
 고시 번호 : -  
 작성자 : 공주시장  
 작성 년월일 : 2017. 1.  
 저작권 소유 : 공주시  
 발행자 : 공주시장



# 공주시 소하천 지형도면고시도

411. 유계천

도엽번호 : 007



**범례**

- 소하천구역
- 소하천예정지
- 읍·면경계
- 리경계

※ 변경 및 신설부분에 한하여 유효함

속치 = 1:1,500

**명칭** : 공주시 소하천 지형도면 고시

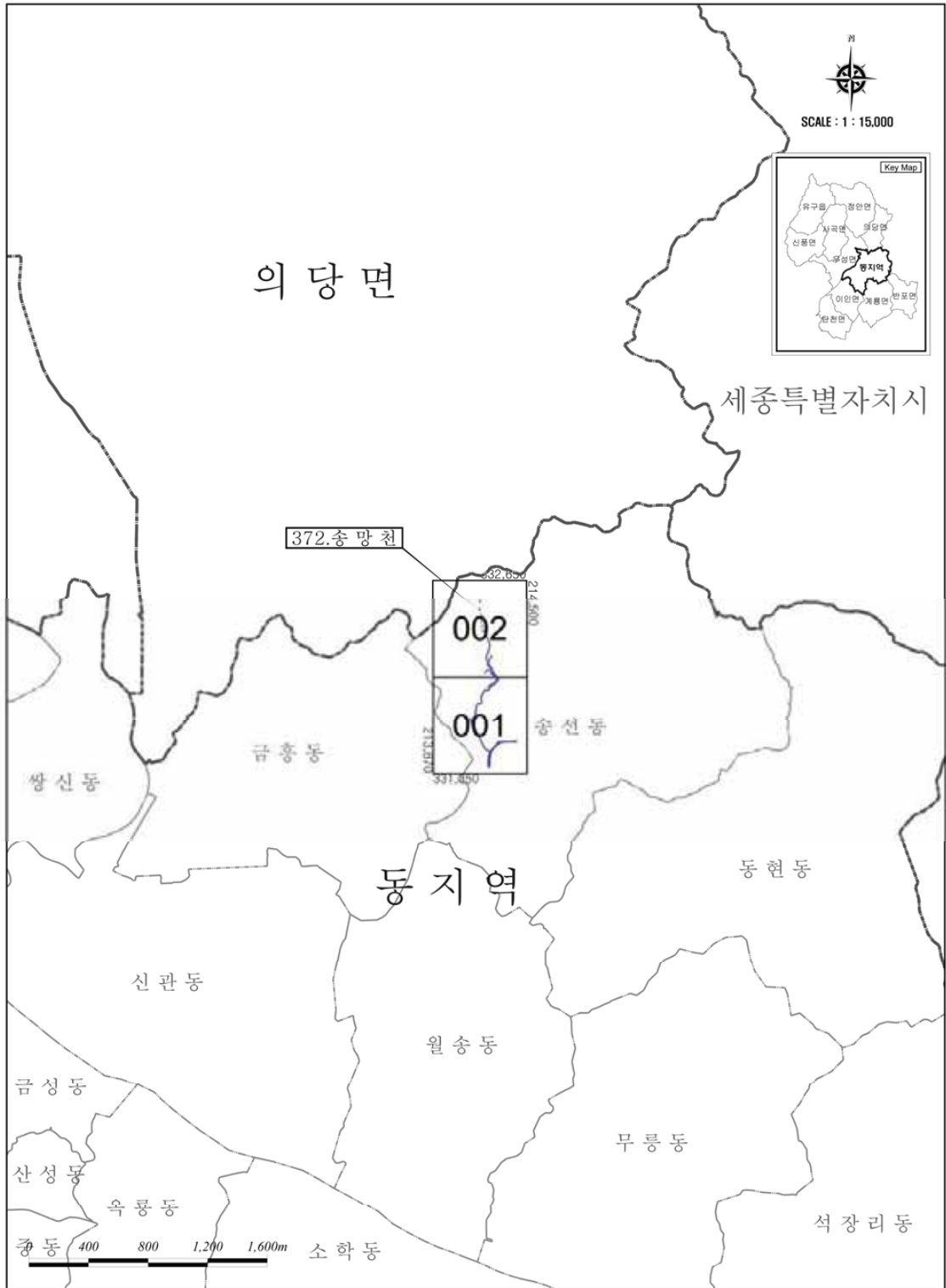
지정(승인) 근거 : 공주시공  
 지정(승인)일자 : 2017. 1.  
 고시 년도 : 2017. 1.  
 고시 번호 : -

작성 자 : 공주시공  
 작성 년월일 : 2017. 1.  
 저작권 소유 : 공주시  
 발행 자 : 공주시공



# 공주시 소하천 지형도면고시 일람도

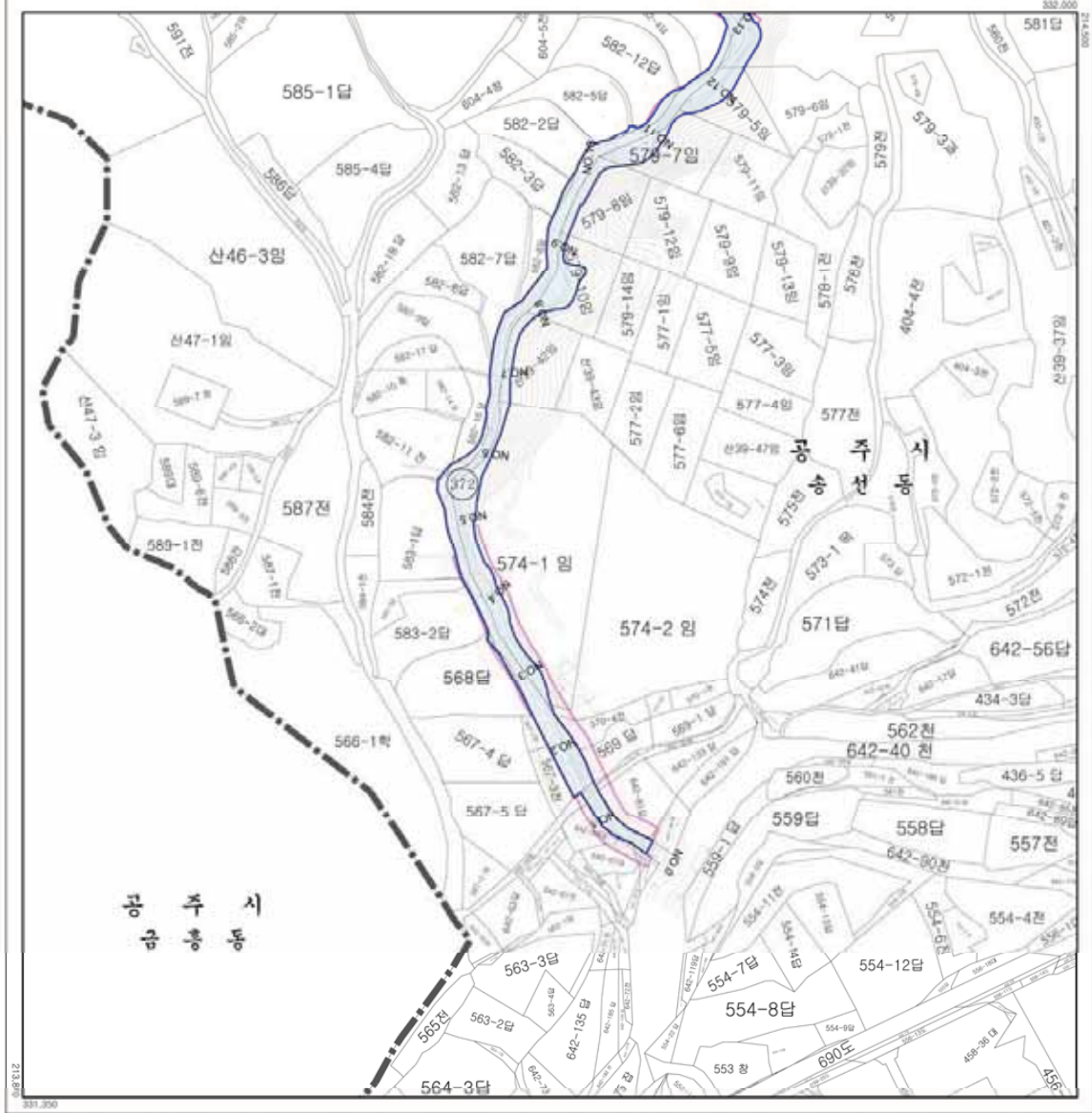
동 지역



# 공주시 소하천 지형도면고시도

372. 송 망 천

도엽번호 : 001



**범례**

- 소하천구역
- 소하천예결지
- 읍·면경계
- 리경계

※ 변경 및 신설부분에 한하여 유효함

축척 = 1:1,500

**명칭** : 공주시 소하천 지형도면 고시

지정(승인)권자 : 공주시장

지정(승인)일자 : 2017. 1.

고시 년도 : 2017. 1.

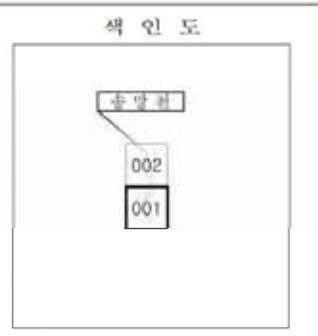
고시 번호 : -

작성 자 : 공주시장

작성 년월일 : 2017. 1.

저작권 소유 : 공주시

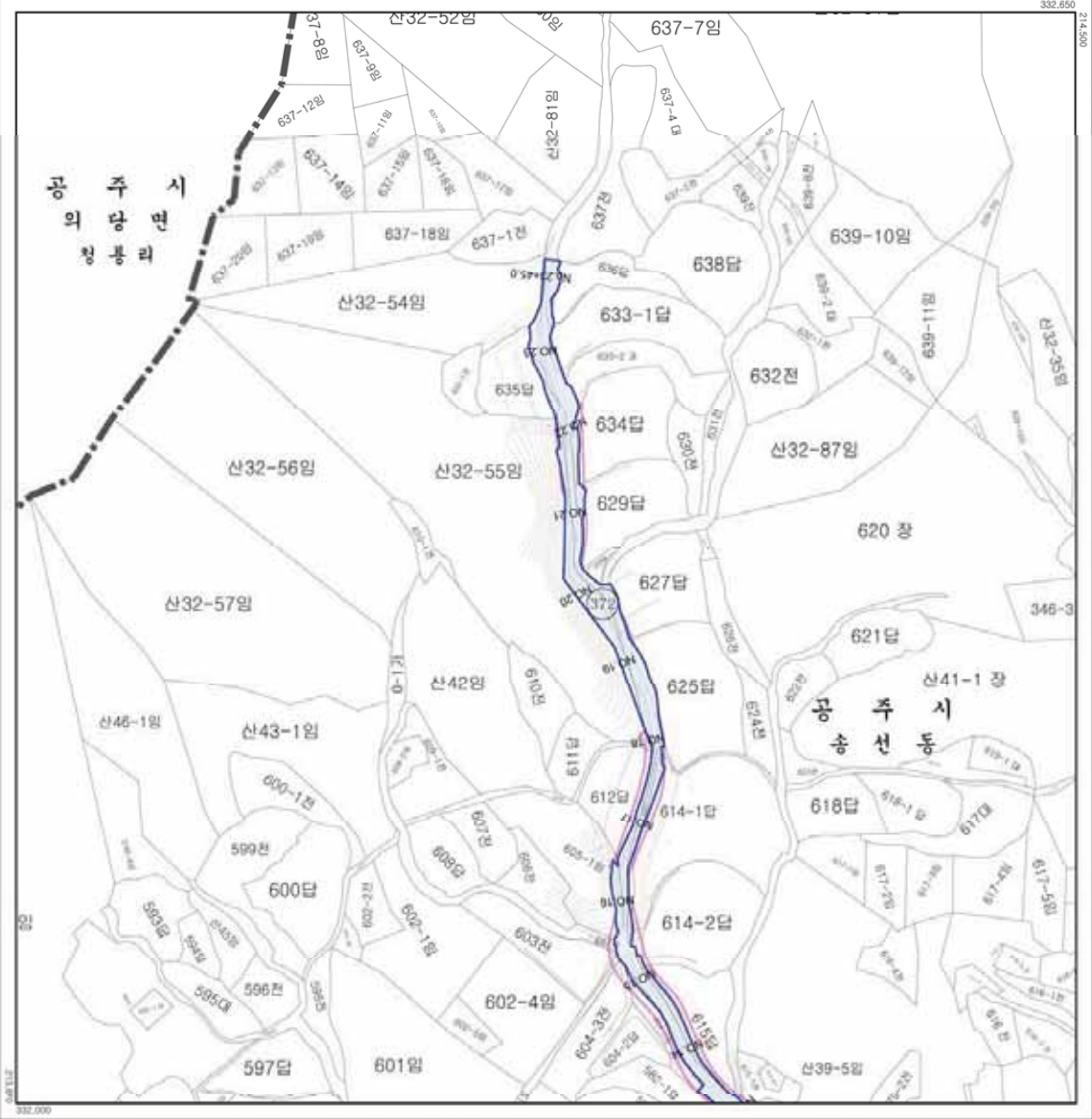
발행 자 : 공주시장



# 공주시 소하천 지형도면고시도

372. 송 망 천

도엽번호 : 002



**범례**

- 소하천구역 (Blue shaded area)
- 소하천예정지 (Pink shaded area)
- 읍·면 경계 (Dashed line)
- 리 경계 (Dotted line)

※ 변경 및 신설부분에 한하여 유효함

축척 = 1:1,500

**명칭** : 공주시 소하천 지형도면 고시

**지정(승인) 근거** : 공주시장

**지정(승인)일자** : 2017. 1.

**고시 년도** : 2017. 1.

**고시 번호** : -

**작성 자** : 공주시장

**작성 년월일** : 2017. 1.

**저작권 소유** : 공주시

**발행 자** : 공주시장

**색인도**

# 공주시 소하천 지형도면고시 일람도

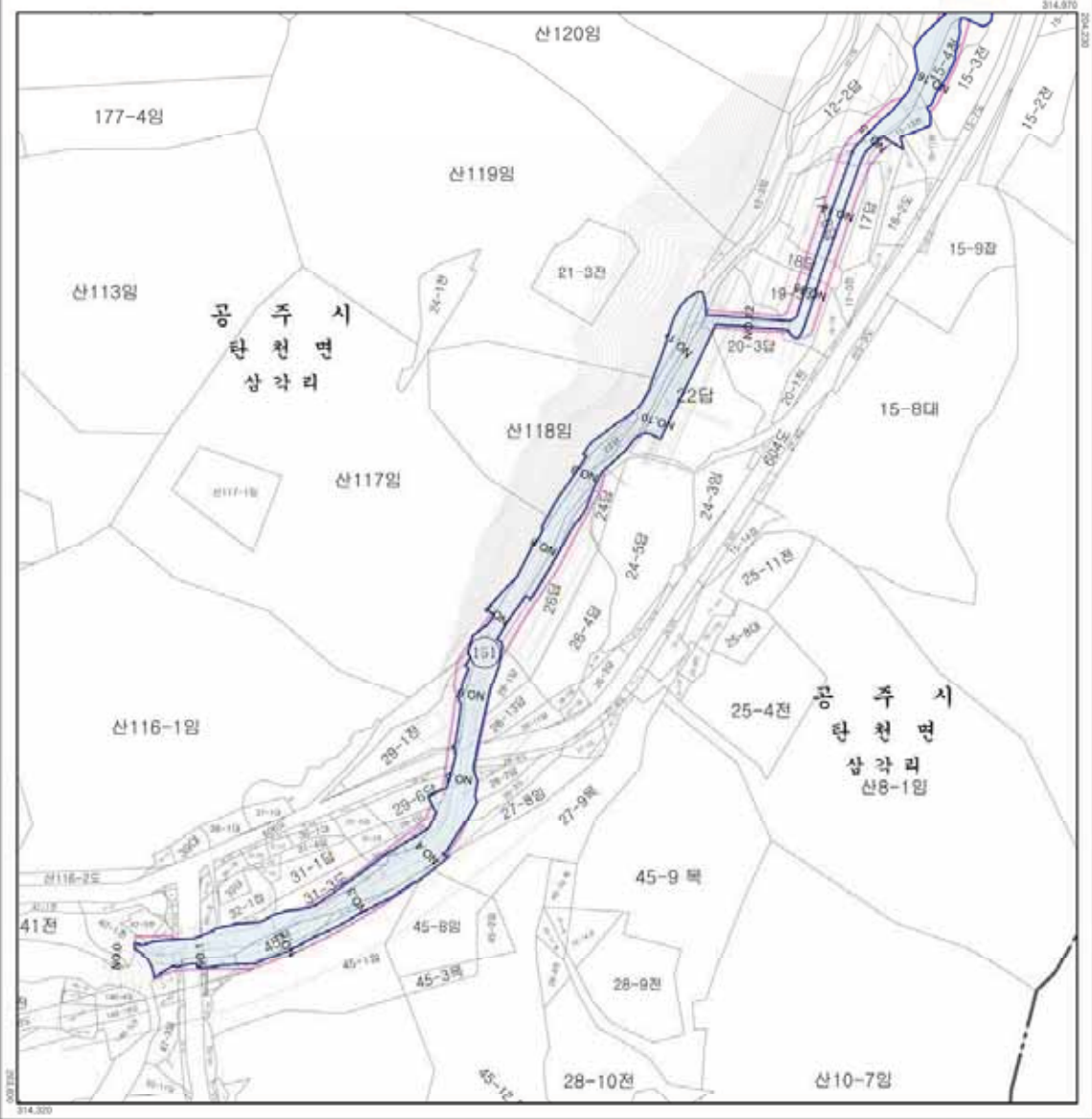
탄천면



# 공주시 소하천 지형도면고시도

151. 삼거리천

도엽번호 : 001



**범례**

	소하천구역
	소하천예정지
	읍·면 경계
	리 경계

※ 변경 및 신설부분에 한하여 유효함

축척 = 1:1,500

**명칭** : 공주시 소하천 지형도면 고시

지정(승인) 근거 : 공주시장

지정(승인) 일자 : 2017. 1.

고시 년도 : 2017. 1.

고시 번호 : -

작성 자 : 공주시장

작성 년월일 : 2017. 1.

저작권 소유 : 공주시

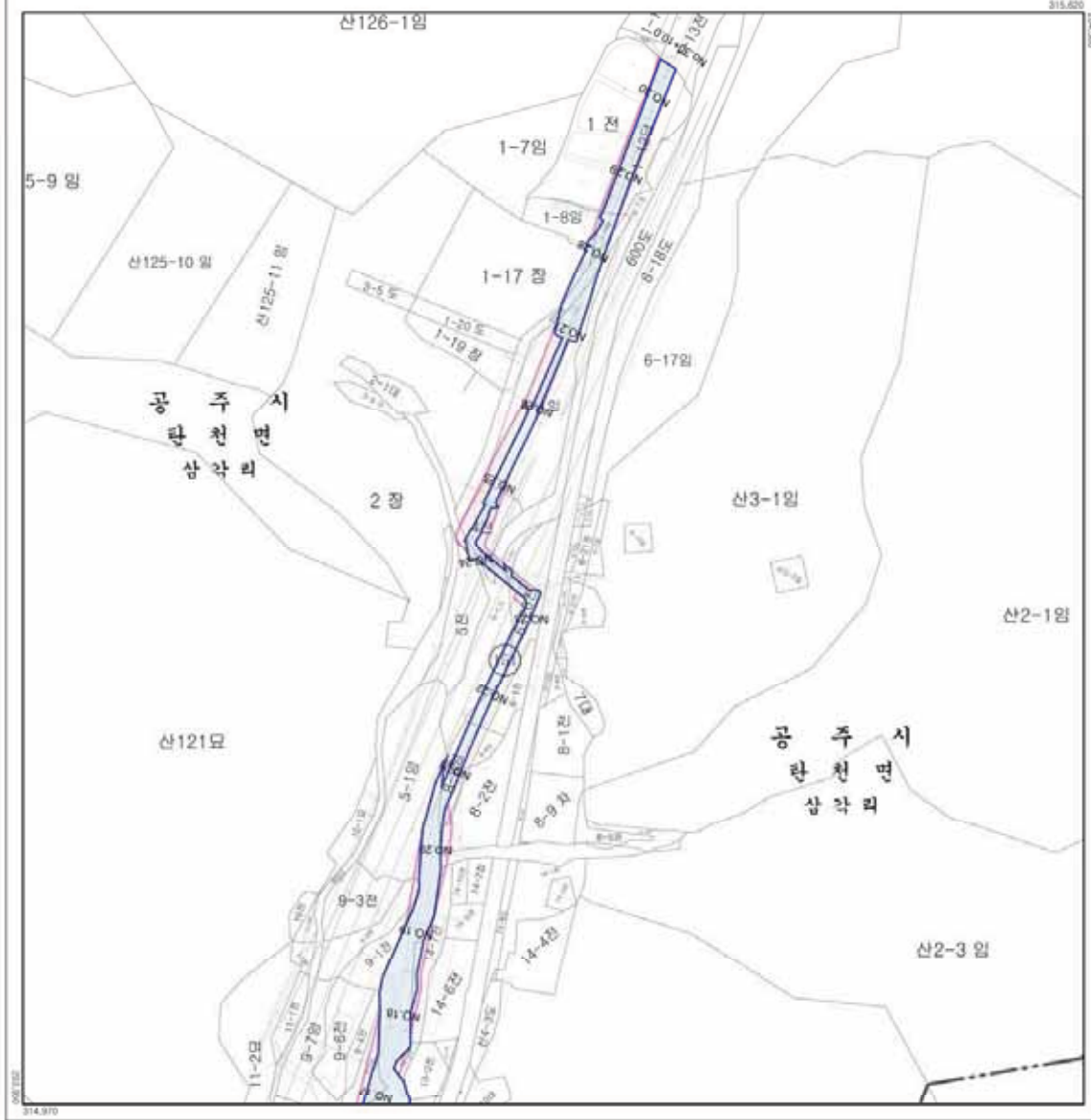
발행 자 : 공주시장



# 공주시 소하천 지형도면고시도

151. 삼거리천

도엽번호 : 002



**범례**

- 소하천구역
- 소하천예정지
- 읍·면경계
- 리 경계

※ 변경 및 신설부분에 한하여 유효함

축척 = 1:1,500

**명칭** : 공주시 소하천 지형도면 고시

**지정(승인)권자** : 공주시장

**지정(승인)일자** : 2017. 1.

**고시년도** : 2017. 1.

**고시번호** : -

**작성자** : 공주시장

**작성년월일** : 2017. 1.

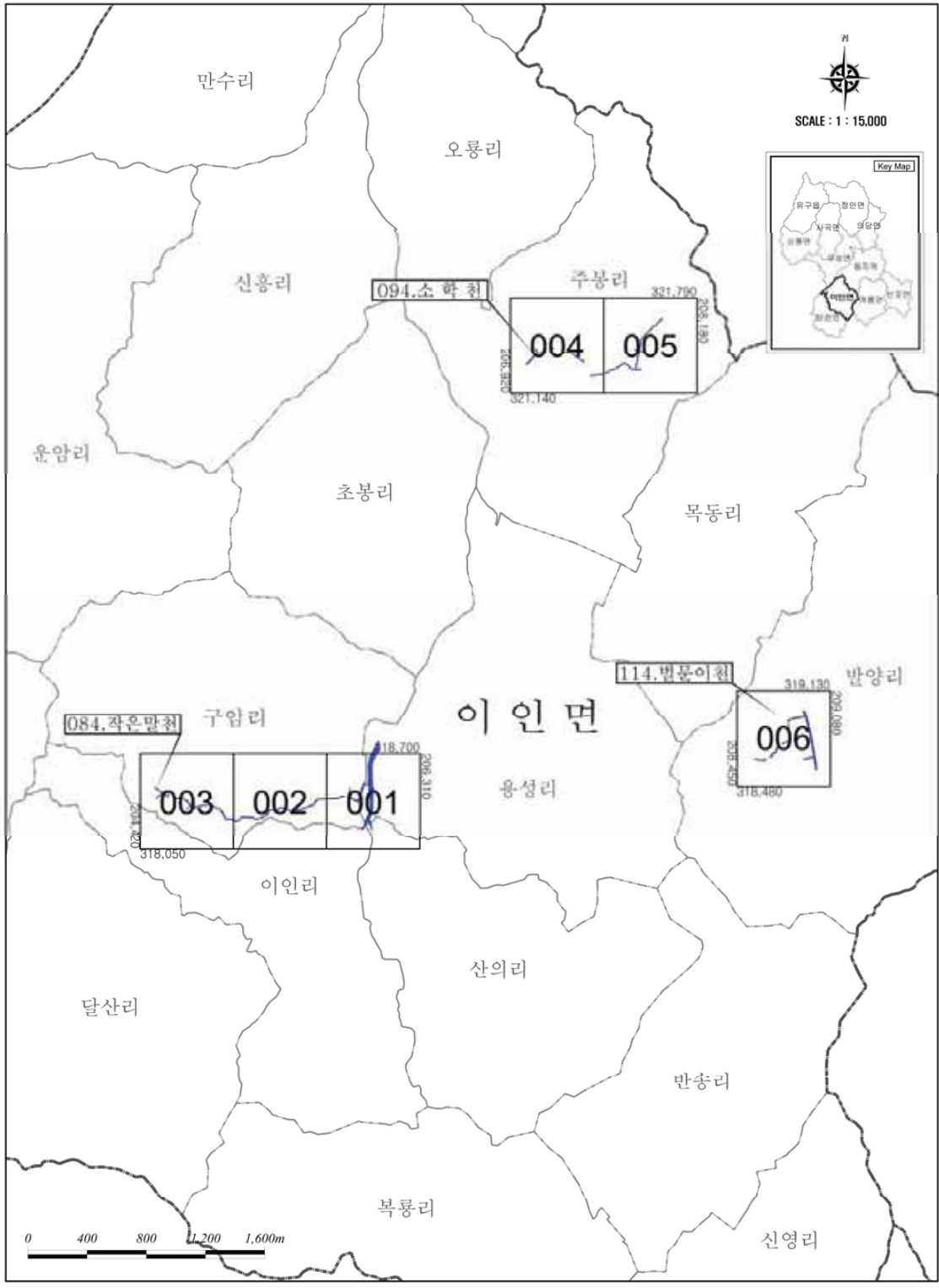
**저작권소유** : 공주시

**발행자** : 공주시장




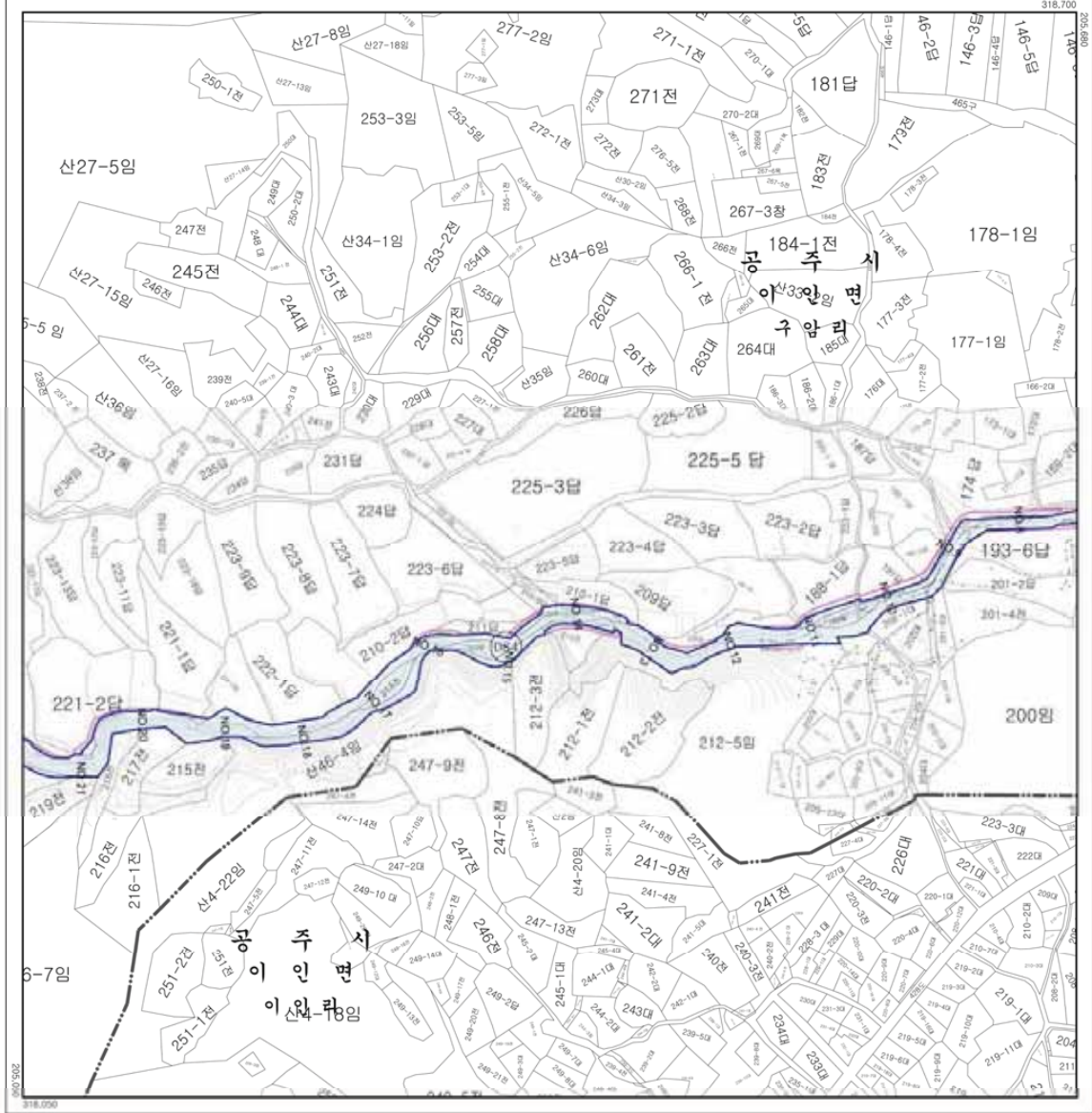
# 공주시 소하천 지형도면고시 일람도

이인면





# 공주시 소하천 지형도면고지도



**명칭** : 공주시 소하천 지형도면 고시

지정(승인) 근거 : 공주시장

지정(승인)일자 : 2017. 1.

고시 년도 : 2017. 1.

고시 번호 : -

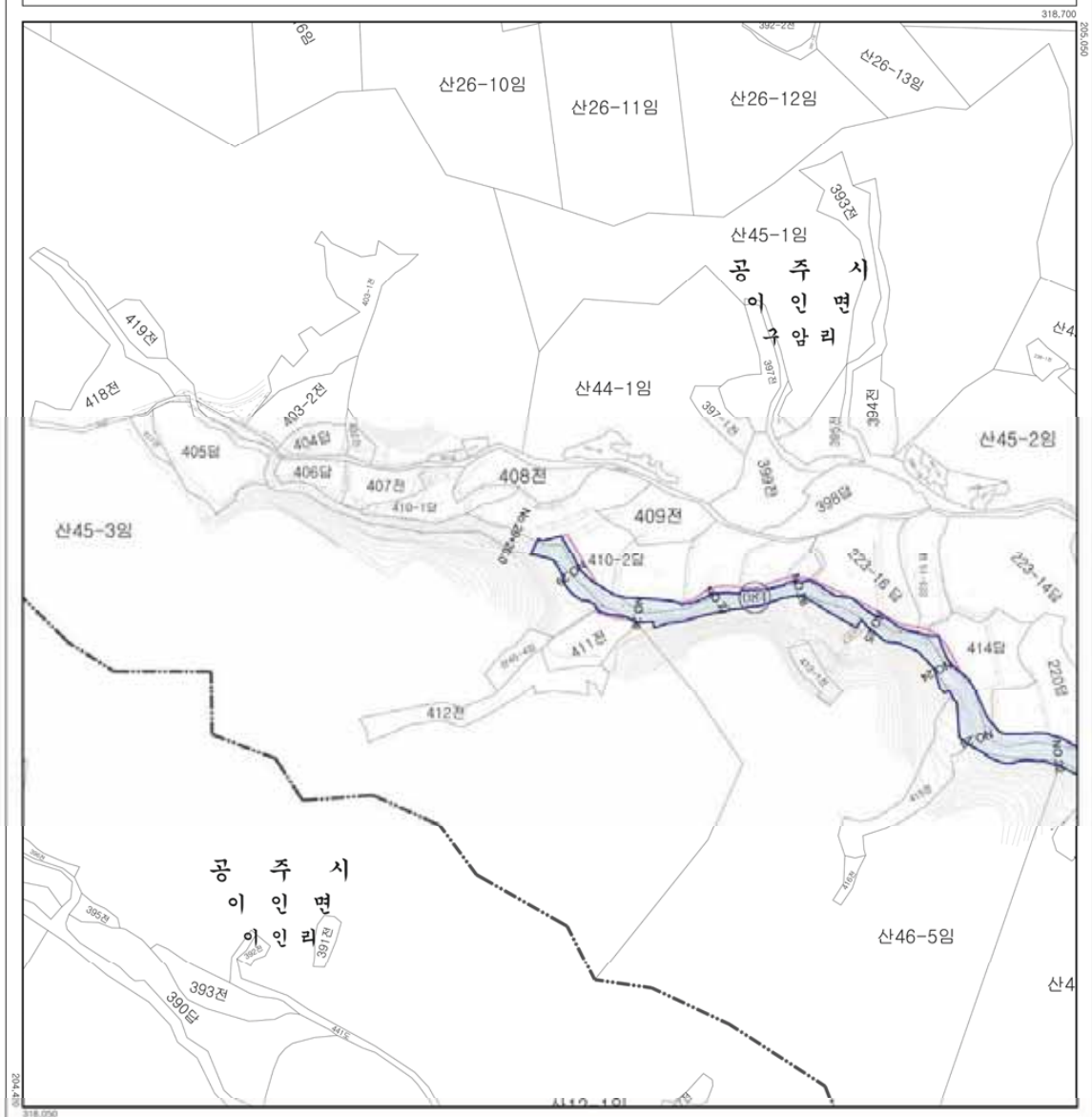
작성 자 : 공주시장

작성 년월일 : 2017. 1.

저작권 소유 : 공주시

발행 자 : 공주시장





**범례**

- 소하천구역
- 소하천예결지
- 읍·면경계
- 리경계

※ 변경 및 신설부분에 한하여 유효함

속치 = 1:1,500

**명칭** : 공주시 소하천 지형도면 고시

지정(승인) 근거 : 공주시공  
 지정(승인)일자 : 2017. 1.  
 고시 년도 : 2017. 1.  
 고시 번호 : -

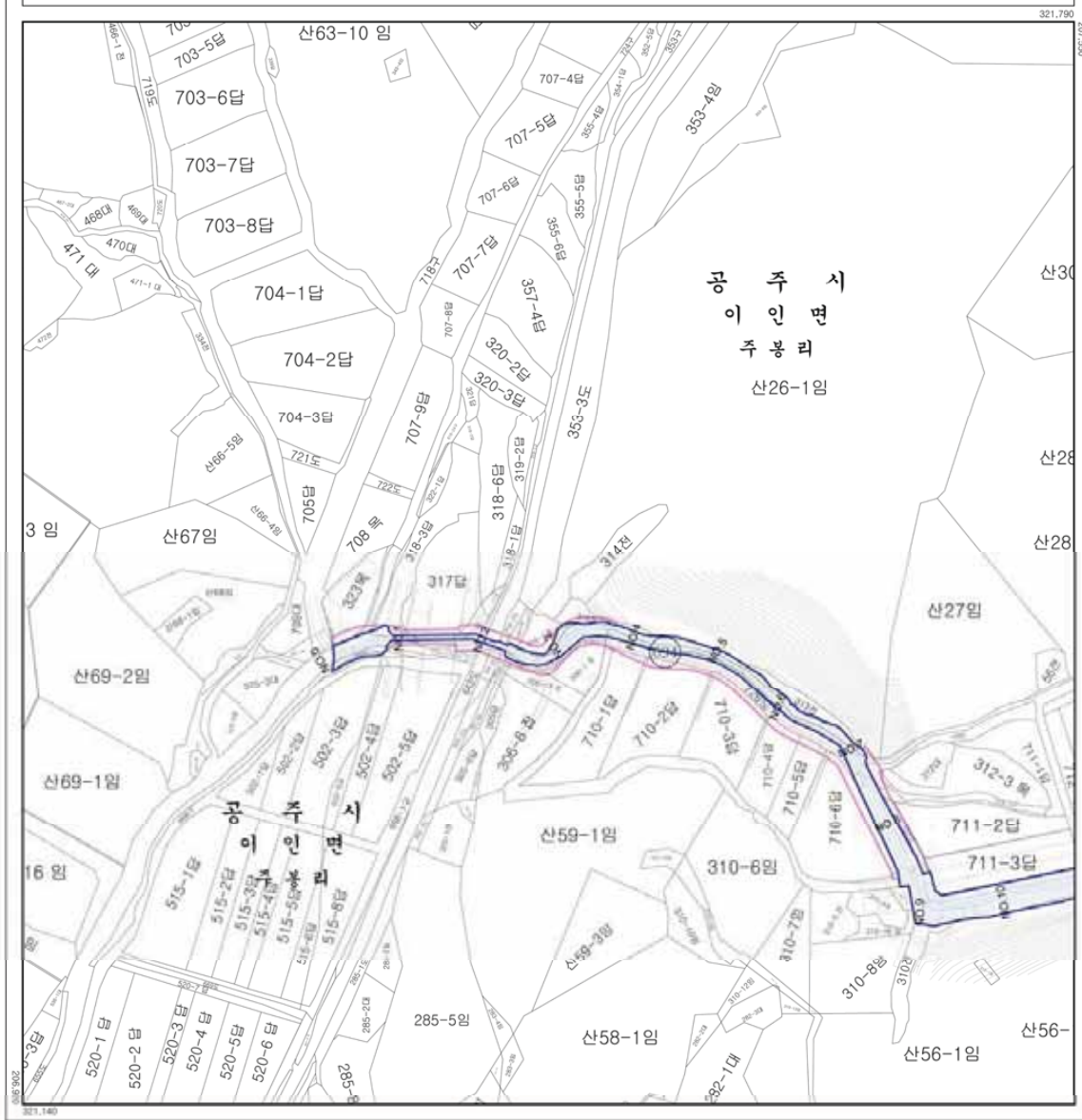
작성 자 : 공주시공  
 작성 년월일 : 2017. 1.  
 저작권 소유 : 공주시  
 발행 자 : 공주시공



# 공주시 소하천 지형도면고시도

094. 소 하 천

도업번호 : 004



**범례**

- 소하천구역 (Blue shaded area)
- 소하천예결지 (Pink shaded area)
- 읍·면경계 (Dashed line)
- 리 경계 (Dotted line)

※ 변경 및 신설부분에 한하여 유효함

속치 = 1:1,500

**명 칭** : 공주시 소하천 지형도면 고시

지정(승인)권자 : 공주시장

지정(승인)일자 : 2017. 1.

고시 년도 : 2017. 1.

고시 번호 : -

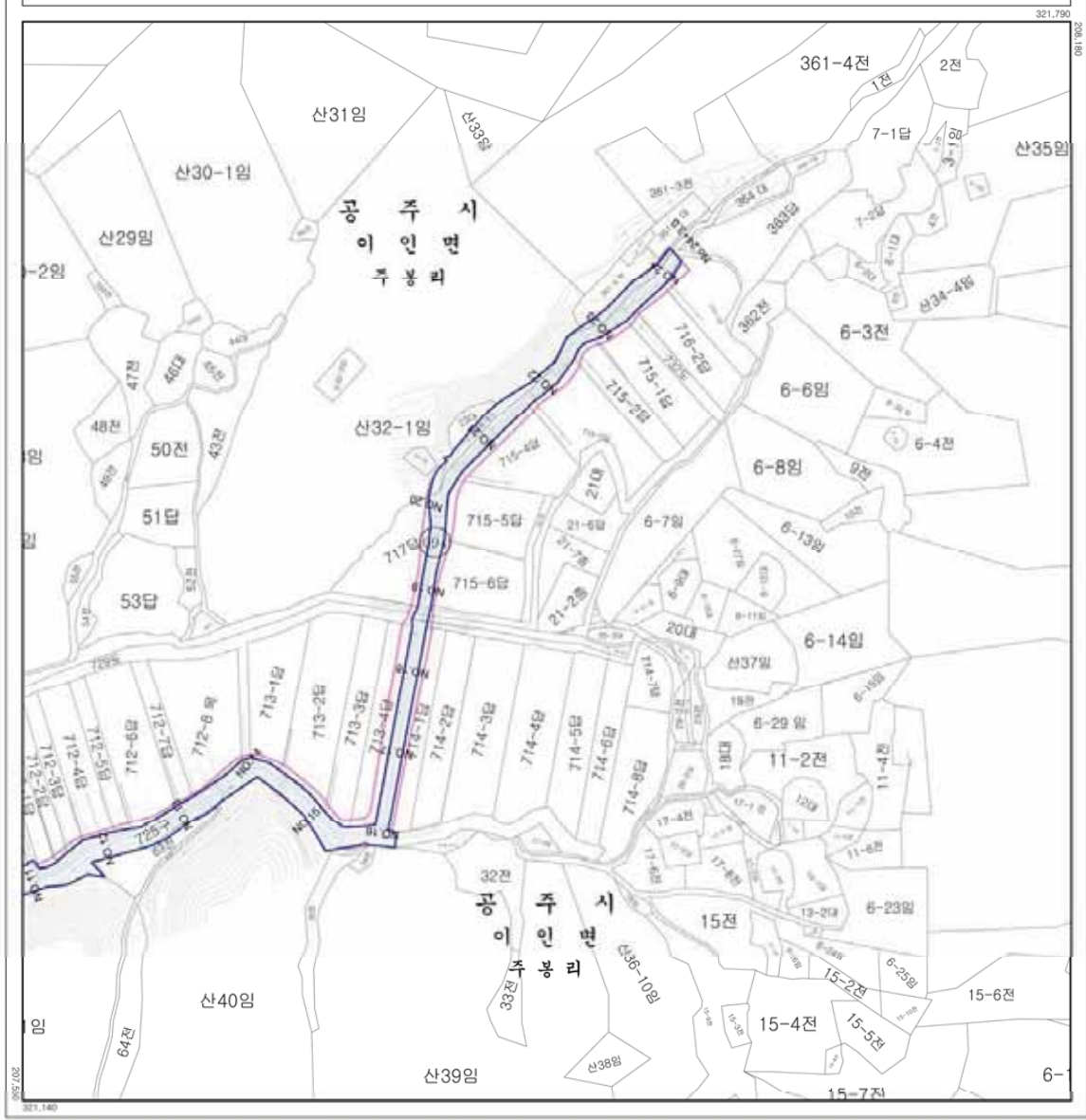
작성 자 : 공주시장

작성 년월일 : 2017. 1.

저작권 소유 : 공주시

발행 자 : 공주시장





**범 례**

- 소하천구역
- 소하천예정지
- 읍·면경계
- 리 경 계

※ 변경 및 신설부분에 한하여 유효함

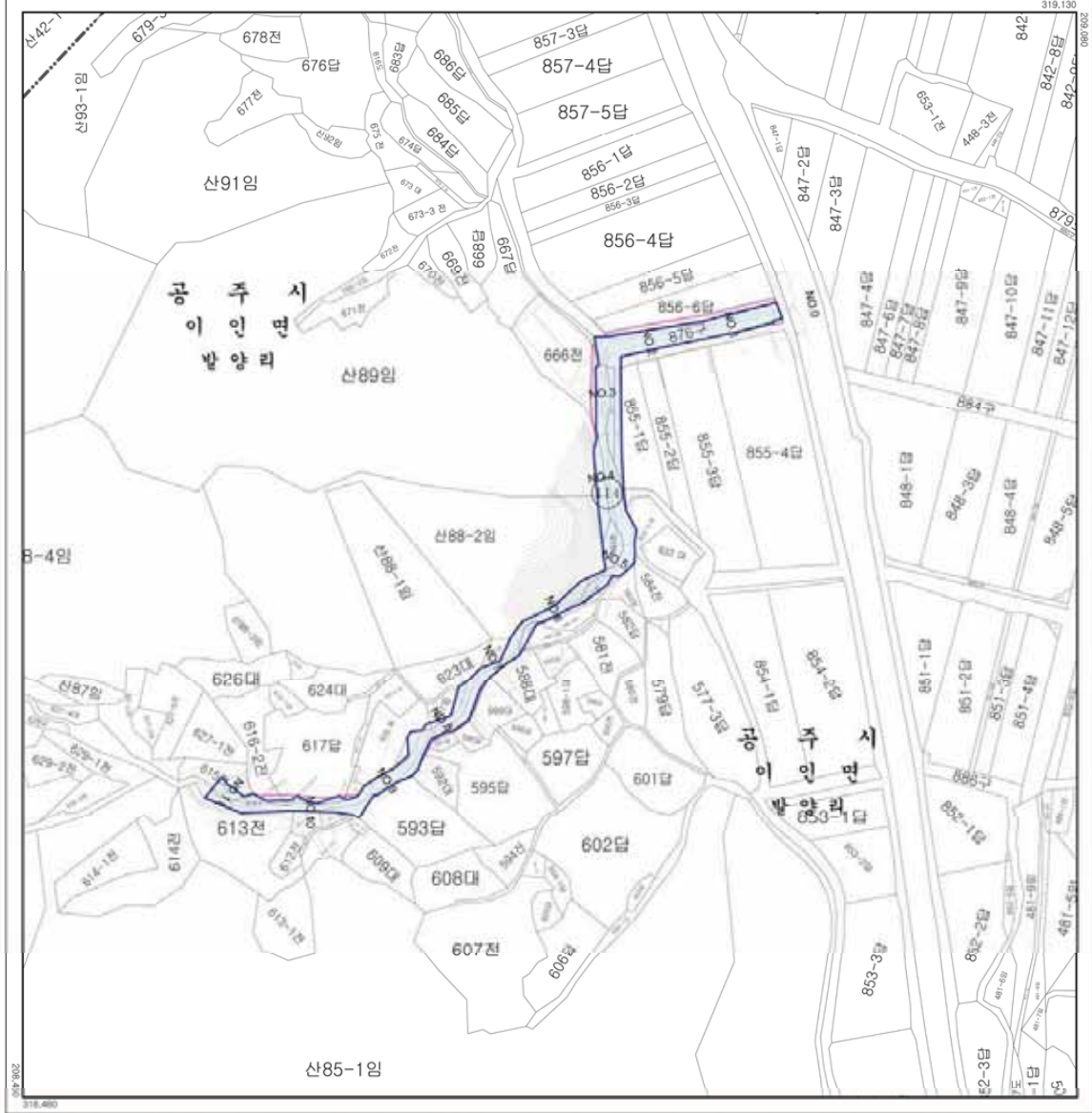
축척 = 1:1,500

**명 칭** : 공주시 소하천 지형도면 고시

**지정 (승인) 근거** : 공주시공  
 지정 (승인)일자 : 2017. 1.  
**고 시 년 도** : 2017. 1.  
**고 시 번 호** : -

**작성 자** : 공주시공  
**작성 년월일** : 2017. 1.  
**저작권 소유** : 공주시  
**발 행 자** : 공주시공





**범례**

- 소하천구역 (Blue shaded area)
- 소하천예결지 (Pink shaded area)
- 읍·면경계 (Thick black line)
- 리경계 (Thin black line)

※ 변경 및 신설부분에 한하여 유효함

축척 = 1:1,500

0 50 100 200

**명칭** : 공주시 소하천 지형도면 고시

**지정(승인) 근거** : 공주시장

**지정(승인)일자** : 2017. 1.

**고시년도** : 2017. 1.

**고시번호** : -

**작성 자** : 공주시장

**작성년월일** : 2017. 1.

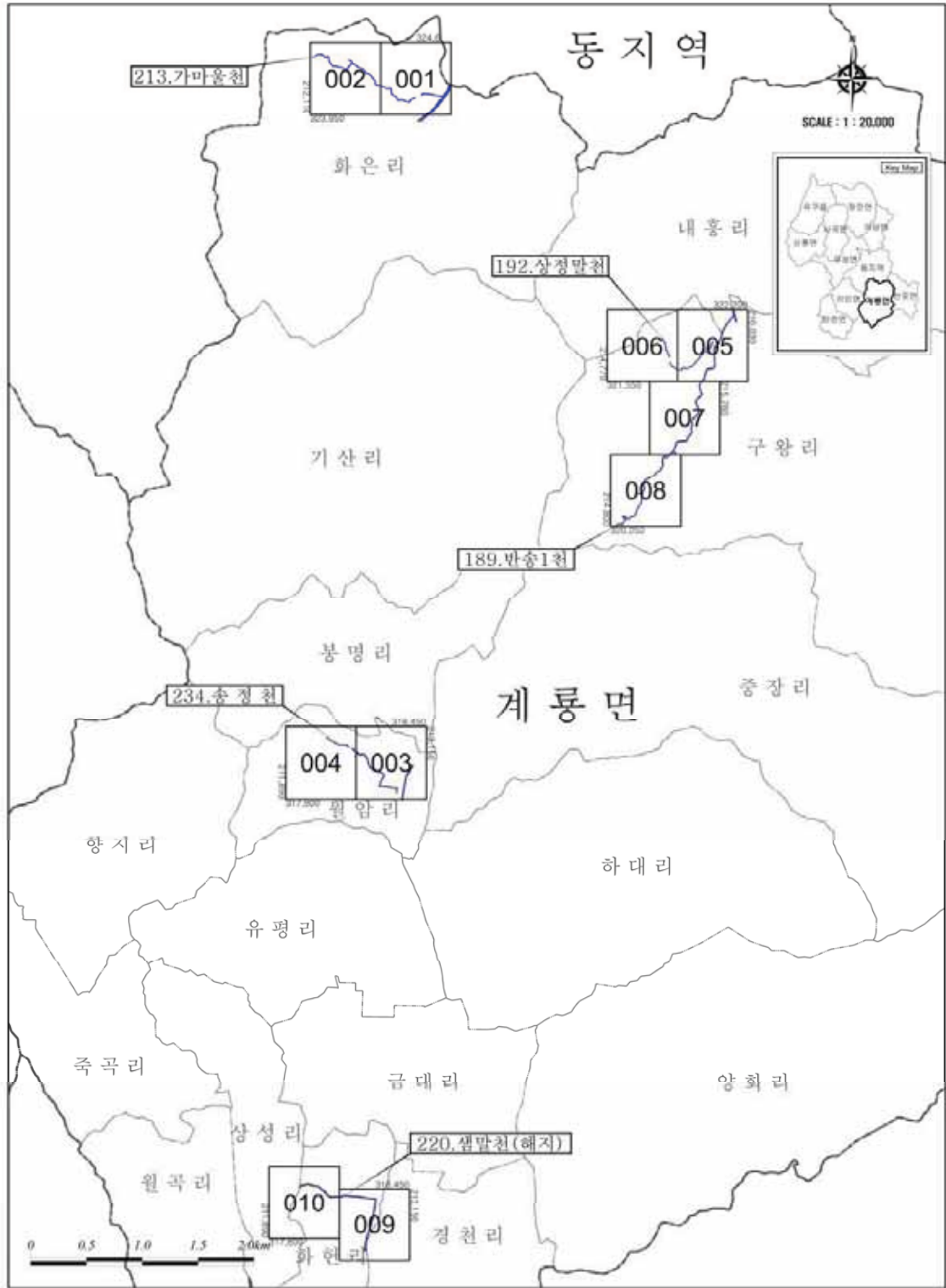
**저작권 소유** : 공주시

**발행 자** : 공주시장



# 공주시 소하천 지형도면고시 일람도

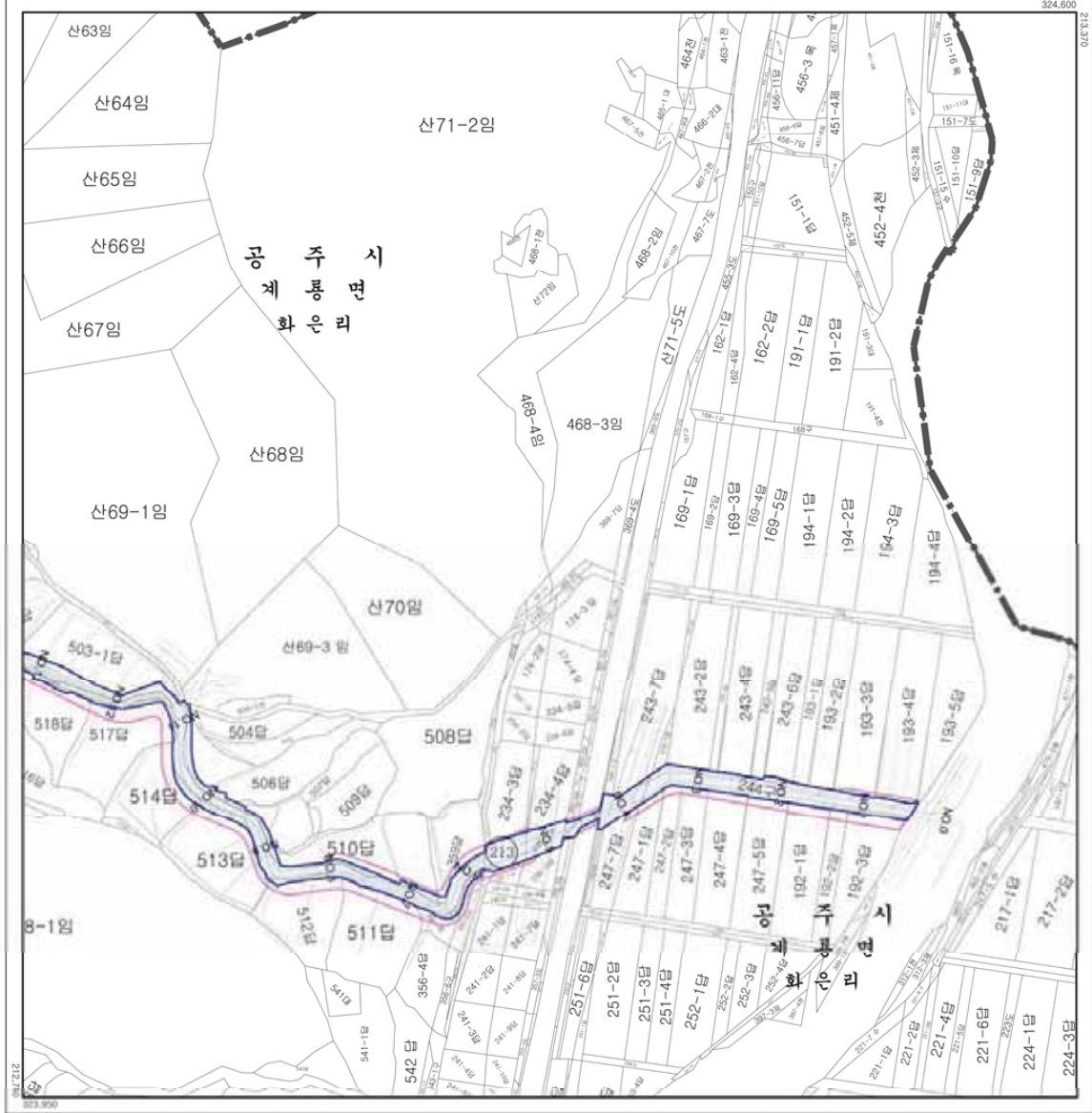
계룡면



# 공주시 소하천 지형도면고지도

213. 가마울천

도엽번호 : 001



**범례**

- 소하천구역
- 소파견역장지
- 소하천구역해지
- 읍·면경계
- 리경계

※ 변경 및 신설부분에 한하여 유효함

속각 = 1:15,000

**명칭** : 공주시 소하천 지형도면 고지

**지정(승인)권자** : 공주시장

**지정(승인)일자** : 2017. 1.

**고시년도** : 2017. 1.

**고시번호** : -

**작성자** : 공주시장

**작성년월일** : 2017. 1.

**저작권소유** : 공주시

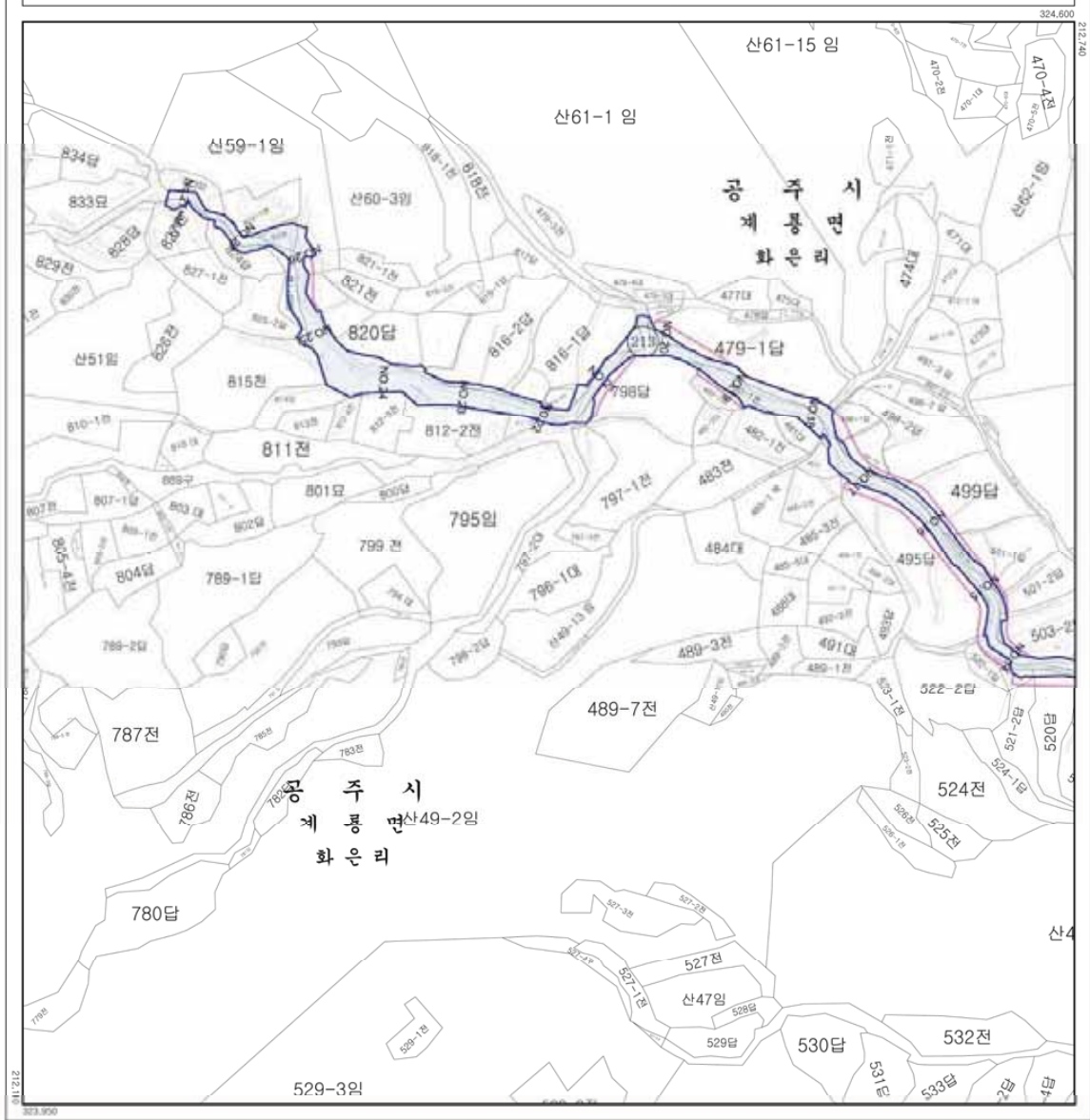
**발행자** : 공주시장



# 공주시 소하천 지형도면고시도

213. 가마울천

도엽번호 : 002



**범례**

- 소하천구역
- 소파천역장지
- 소하천구역해지
- 읍·면경계
- 리 경계

※ 변경 및 신설부분에 한하여 유효함.

속차 = 1:11,500

**명칭** : 공주시 소하천 지형도면 고시

지정(승인) 근거 : 공주시장  
지정(승인)일자 : 2017. 1.  
고시년도 : 2017. 1.  
고시번호 : -

작성자 : 공주시장  
작성년월일 : 2017. 1.  
저작권소유 : 공주시  
발행자 : 공주시장

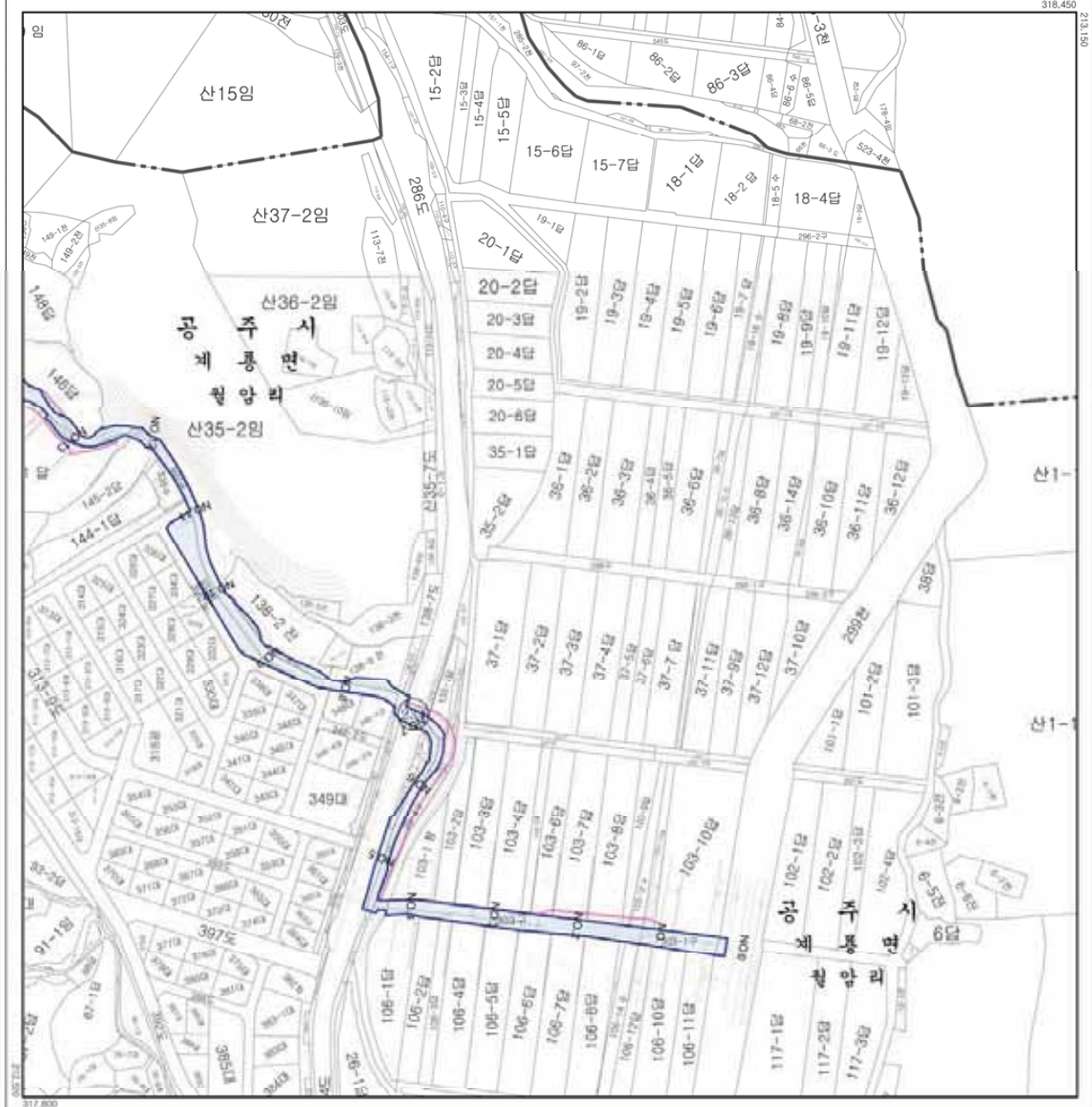
**색인도**

- 002 001 가마울천
- 006 005
- 상절만천 007
- 수정천 008
- 004 003
- 만장천
- 010 009
- 생달천

# 공주시 소하천 지형도면고시도

234. 송정천


도엽번호 : 003




**범례**

- 소하천구역
- 소파전역장지
- 소하천구역해지
- 읍·면경계
- 리경계

※ 변경 및 신설부분에 한하여 유효함.



축척 = 1:1,500



**명칭** : 공주시 소하천 지형도면 고시

**지정(승인)권자** : 공주시장

**지정(승인)일자** : 2017. 1.

**고시년도** : 2017. 1.

**고시번호** : -

**작성자** : 공주시장

**작성년월일** : 2017. 1.

**저작권소유** : 공주시

**발행자** : 공주시장

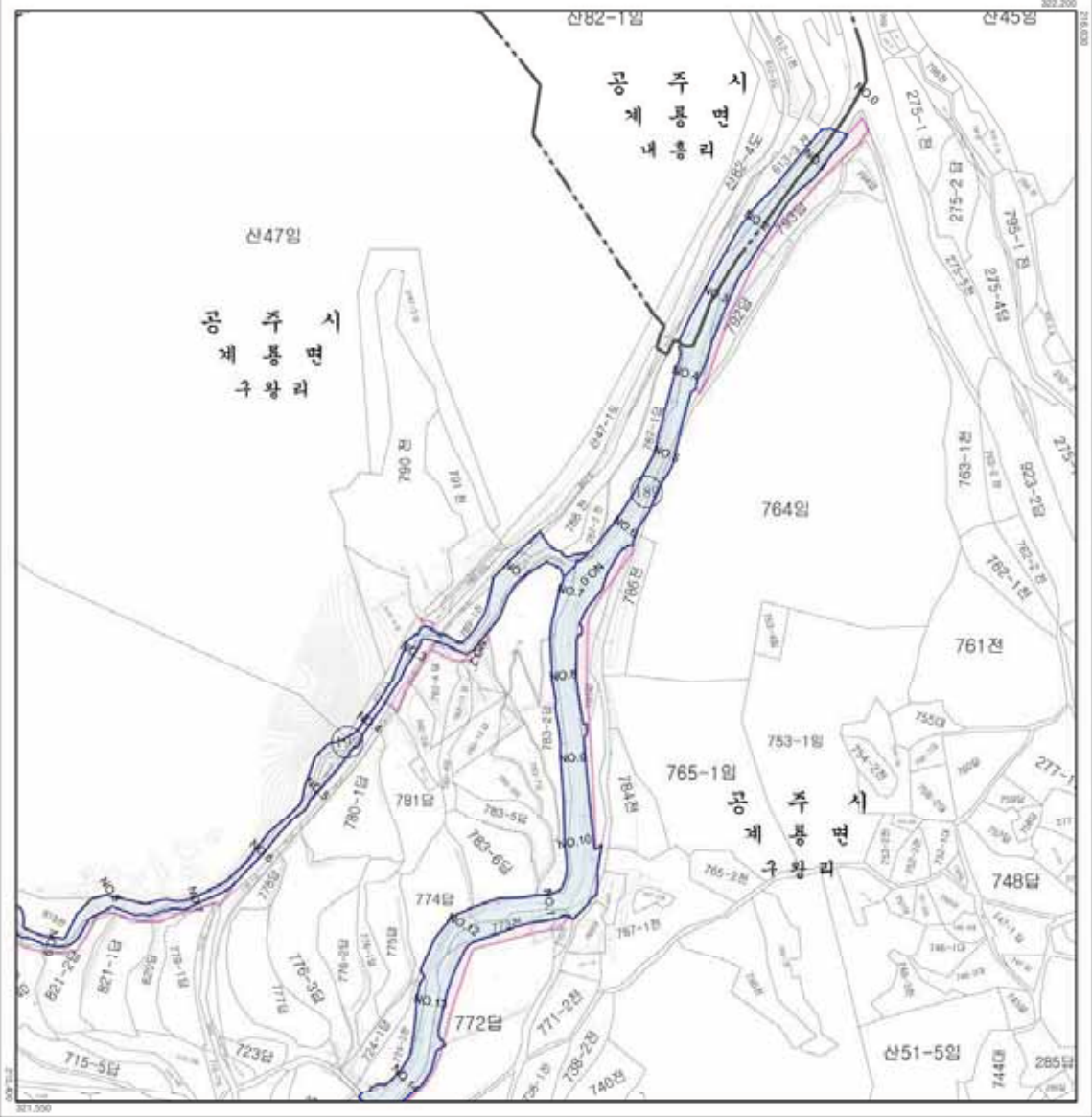




189. 반송1천  
192. 상정말천

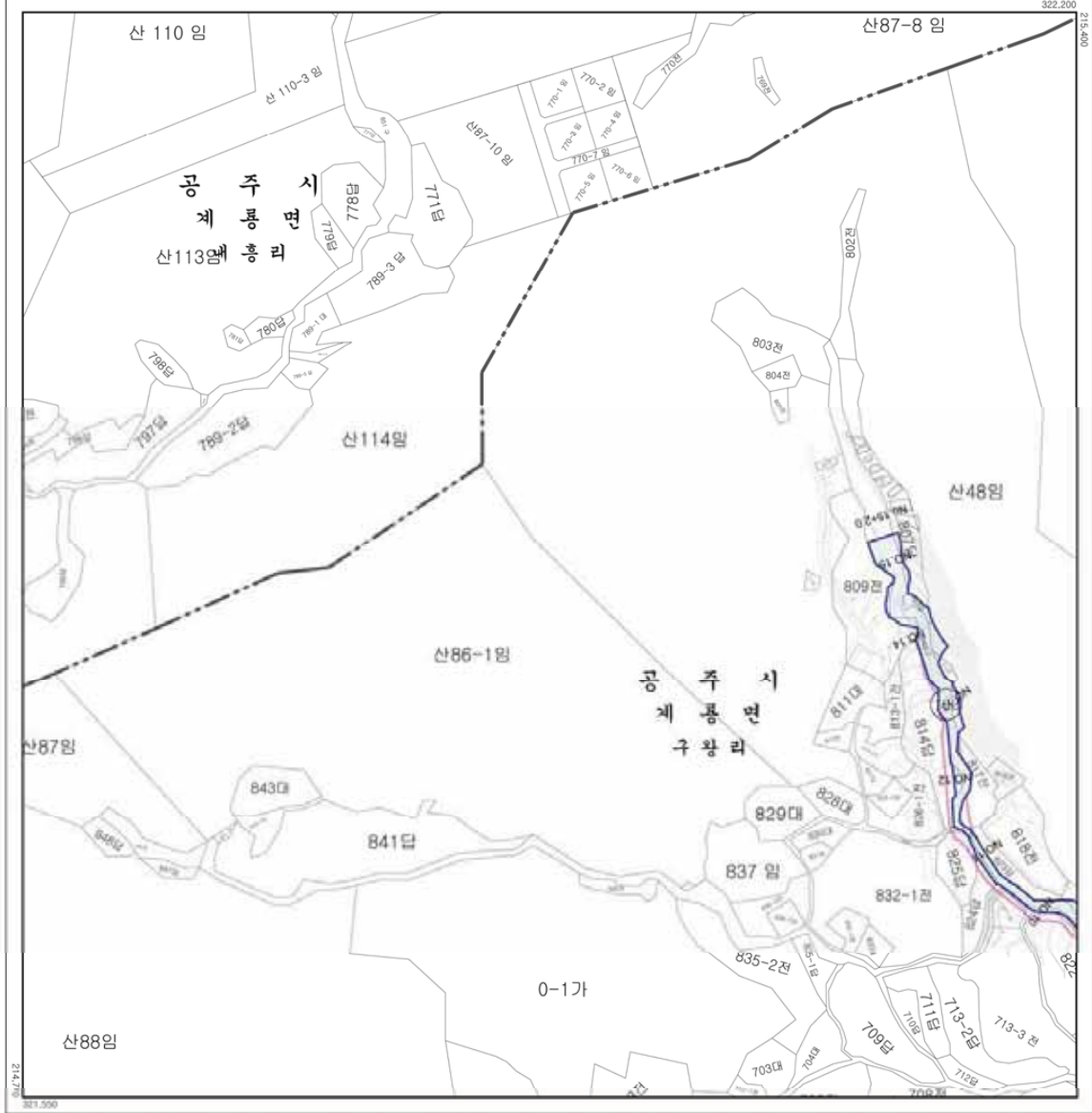
# 공주시 소하천 지형도면고시도

도엽번호 : 005



<p><b>범례</b></p> <ul style="list-style-type: none"> <li><span style="display: inline-block; width: 20px; height: 10px; background-color: lightblue; border: 1px solid black; margin-right: 5px;"></span> 소하천구역</li> <li><span style="display: inline-block; width: 20px; height: 10px; background-color: pink; border: 1px solid black; margin-right: 5px;"></span> 소파천역장지</li> <li><span style="display: inline-block; width: 20px; height: 10px; background-color: lightpink; border: 1px solid black; margin-right: 5px;"></span> 소하천구역해지</li> <li><span style="display: inline-block; width: 20px; border-bottom: 2px dashed black; margin-right: 5px;"></span> 읍·면경계</li> <li><span style="display: inline-block; width: 20px; border-bottom: 2px dashed black; margin-right: 5px;"></span> 리경계</li> </ul> <p>※ 변경 및 신설부분에 한하여 유효함.</p>	<p><b>명칭</b> : 공주시 소하천 지형도면 고시</p> <p>지정(승인)권자 : 공주시장</p> <p>지정(승인)일자 : 2017. 1.</p> <p>고시년도 : 2017. 1.</p> <p>고시번호 : -</p> <p>작성자 : 공주시장</p> <p>작성년월일 : 2017. 1.</p> <p>저작권소유 : 공주시</p> <p>발행자 : 공주시장</p>	<p><b>색인도</b></p>
--	--	-------------------

속삭 = 1:1,500



**범례**

	소하천구역
	소파견예정지
	소하천구역해지
	읍·면경계
	리경계

※ 변경 및 신설부분에 한하여 유효함.

속각 = 1:11,500

**명칭** : 공주시 소하천 지형도면 고시

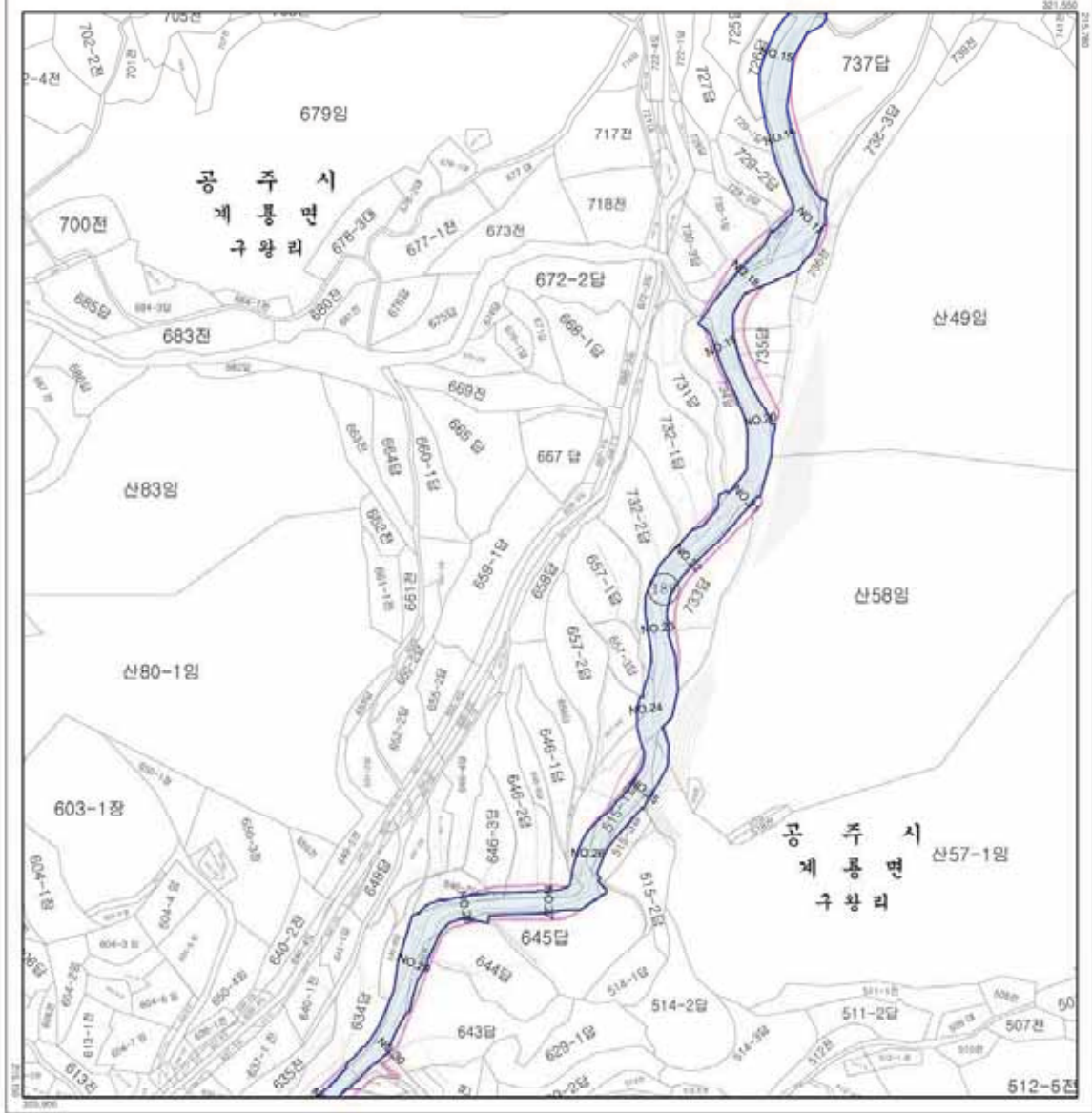
지정(승인) 근거 : 공주시장  
지정(승인)일자 : 2017. 1.  
고시년도 : 2017. 1.  
고시번호 : -  
작성 자 : 공주시장  
작성 년월일 : 2017. 1.  
저작권 소유 : 공주시  
발행 자 : 공주시장

**색인도**

# 공주시 소하천 지형도면고시도

189. 반송1천

도엽번호 : 007

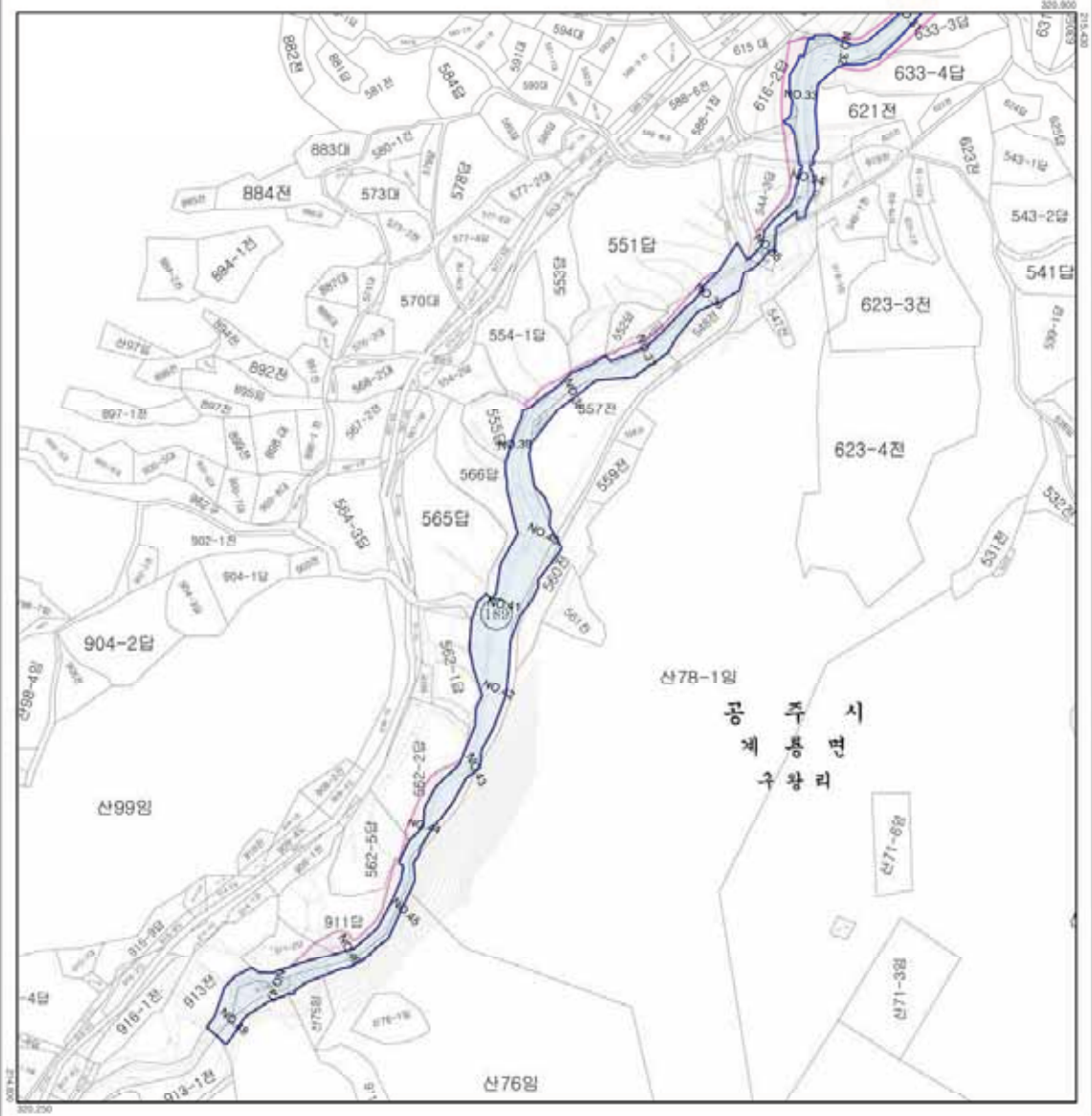


<p><b>범례</b></p> <ul style="list-style-type: none"> <li>소하천구역</li> <li>소파전역장지</li> <li>소하천구역해치</li> <li>읍·면경계</li> <li>리경계</li> </ul> <p>※ 변경 및 신설부분에 한하여 유효함.</p> <p>속척 = 1:1,500</p>	<p><b>명칭</b> : 공주시 소하천 지형도면 고시</p> <p>지정(승인)권자 : 공주시장</p> <p>지정(승인)일자 : 2017. 1.</p> <p>고시년도 : 2017. 1.</p> <p>고시번호 : -</p> <p>작성자 : 공주시장</p> <p>작성년월일 : 2017. 1.</p> <p>저작권소유 : 공주시</p> <p>발행자 : 공주시장</p>	<p><b>색인도</b></p> <ul style="list-style-type: none"> <li>002 001 카마동권</li> <li>006 005 상정말권</li> <li>007 상정말권</li> <li>008 수정천</li> <li>004 003 반송1천</li> <li>010 009 반송1천</li> </ul>
--	--	---

# 공주시 소하천 지형도면고시도

189. 반송1천

도엽번호 : 008




<p><b>범례</b></p> <ul style="list-style-type: none"> <li>소하천구역</li> <li>소파전역장지</li> <li>소하천구역해지</li> <li>읍·면경계</li> <li>리경계</li> </ul> <p>※ 변경 및 신설부분에 한하여 유효함</p>	<p><b>명칭</b> : 공주시 소하천 지형도면 고시</p> <p>지정(승인) 근거 : 공주시장 지정(승인)일자 : 2017. 1. 고시 년도 : 2017. 1. 고시 번호 : -</p> <p>작성 자 : 공주시장 작성 년월일 : 2017. 1. 저작권 소유 : 공주시 발행 자 : 공주시장</p>	<p><b>색인도</b></p>
---	---	-------------------

# 공주시 소하천 지형도면고시도

220. 샘말천

도엽번호 : 009



**명 칭** : 공주시 소하천 지형도면 고시

**지정(승인)근거** : 공주시공  
지정(승인)일자 : 2017. 1.

**고 시 년 도** : 2017. 1.

**고 시 번 호** : -

**작성 자** : 공주시공  
작성 년월일 : 2017. 1.

**저 록 권 소 유** : 공주시

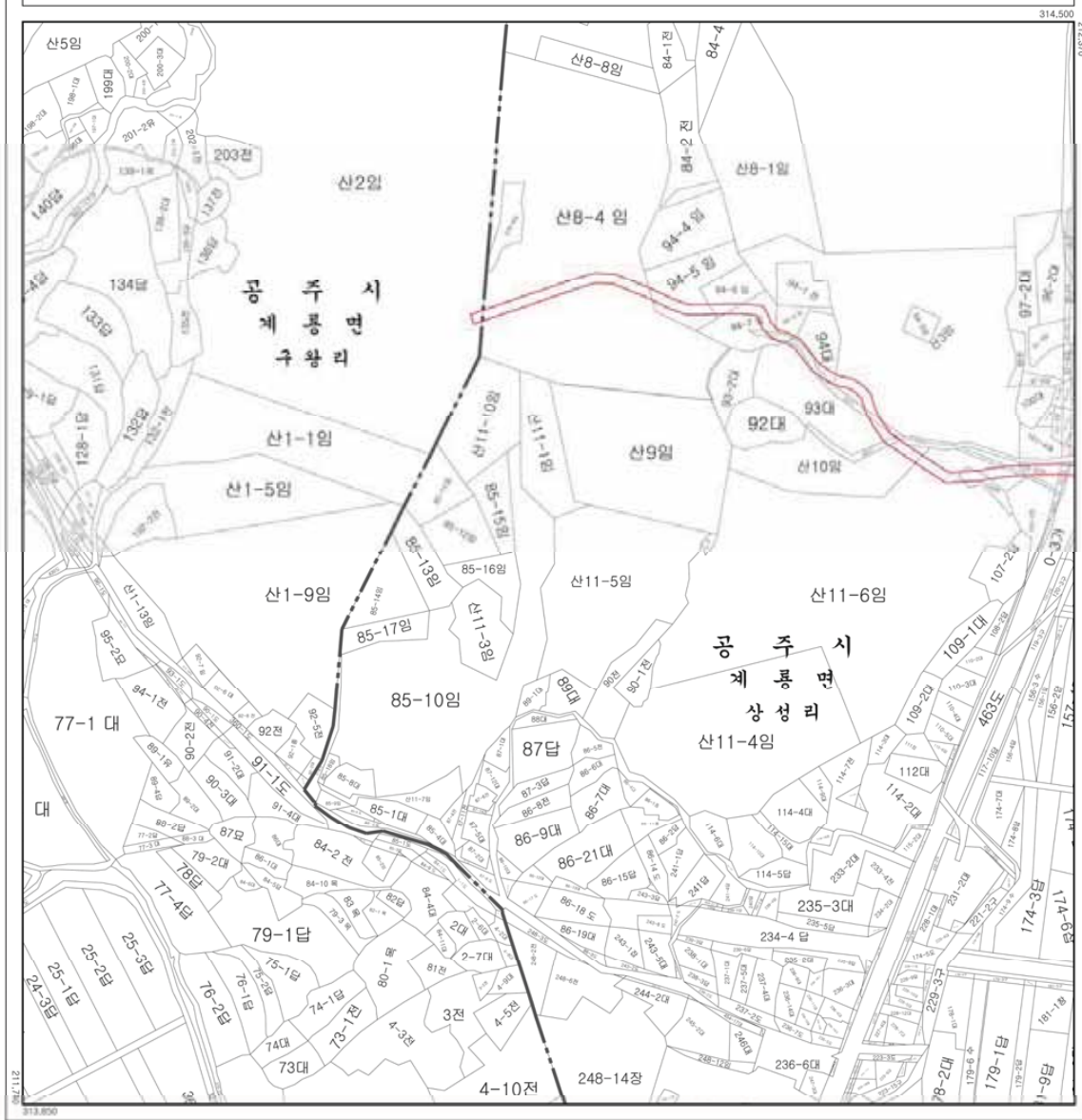
**발 행 자** : 공주시공



# 공주시 소하천 지형도면고시도

220. 샘말천

도엽번호 : 010

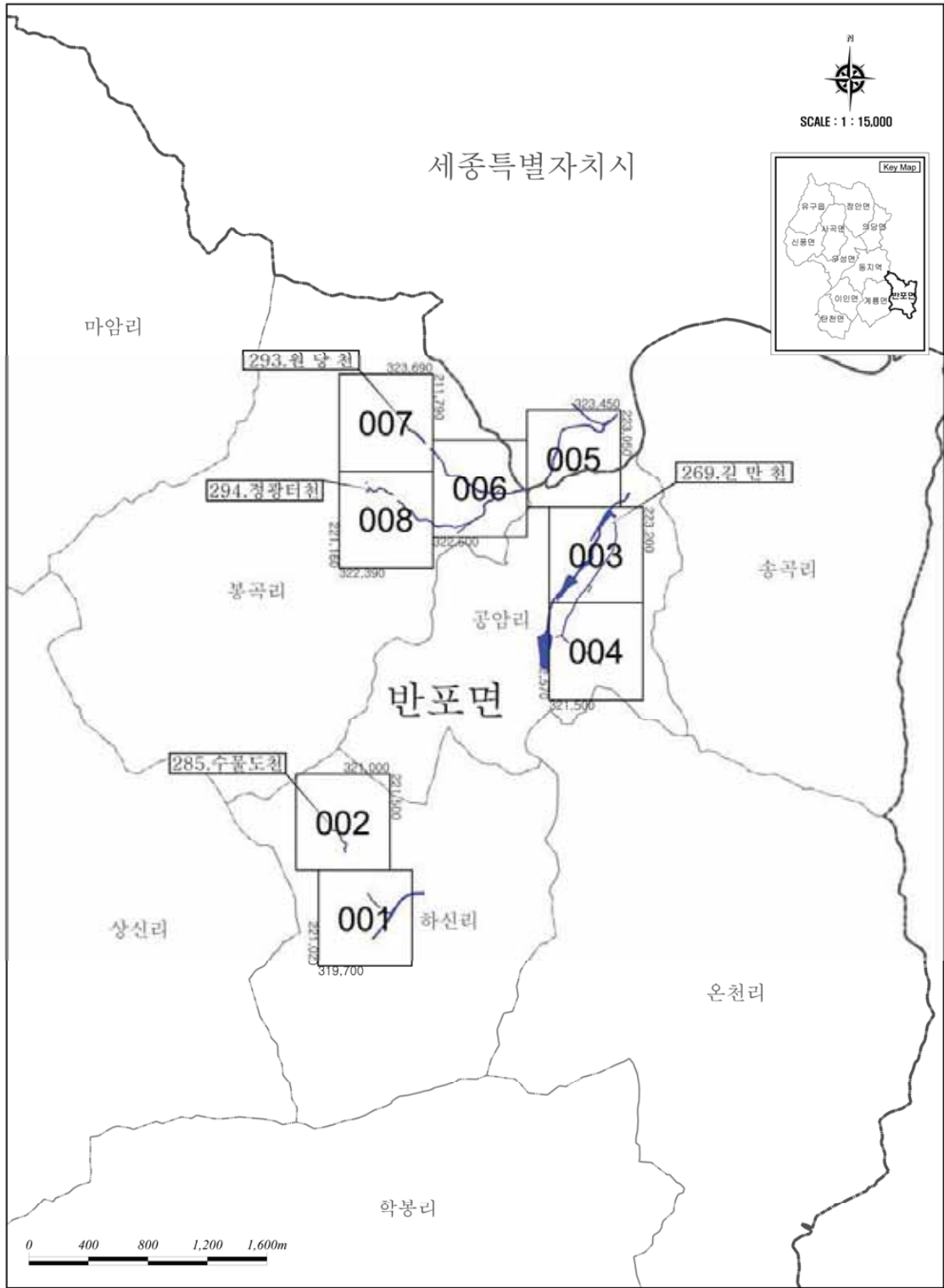


<p><b>범례</b></p> <ul style="list-style-type: none"> <li>소하천구역</li> <li>소파견예정지</li> <li>소하천구역해치</li> <li>읍·면경계</li> <li>리 경계</li> </ul> <p>※ 변경 및 신설부분에 한하여 유효함</p>	<p><b>명칭</b> : 공주시 소하천 지형도면 고시</p> <p>지정(승인)권자 : 공주시장</p> <p>지정(승인)일자 : 2017. 1.</p> <p>고시년도 : 2017. 1.</p> <p>고시번호 : -</p> <p>작성자 : 공주시장</p> <p>작성년월일 : 2017. 1.</p> <p>저작권소유 : 공주시</p> <p>발행자 : 공주시장</p>	<p><b>색인도</b></p>
--	--	-------------------



# 공주시 소하천 지형도면고시 일람도

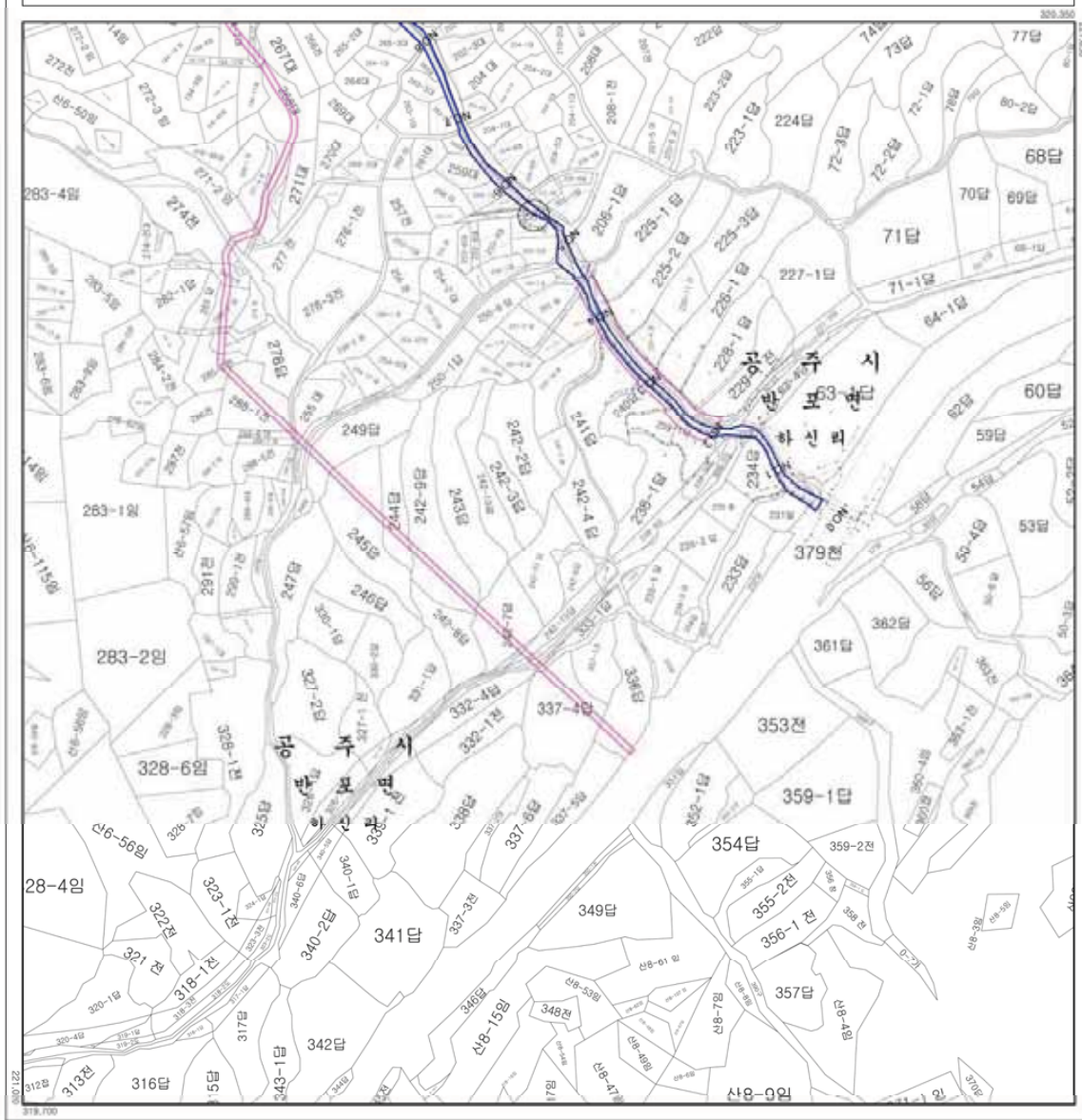
반포면



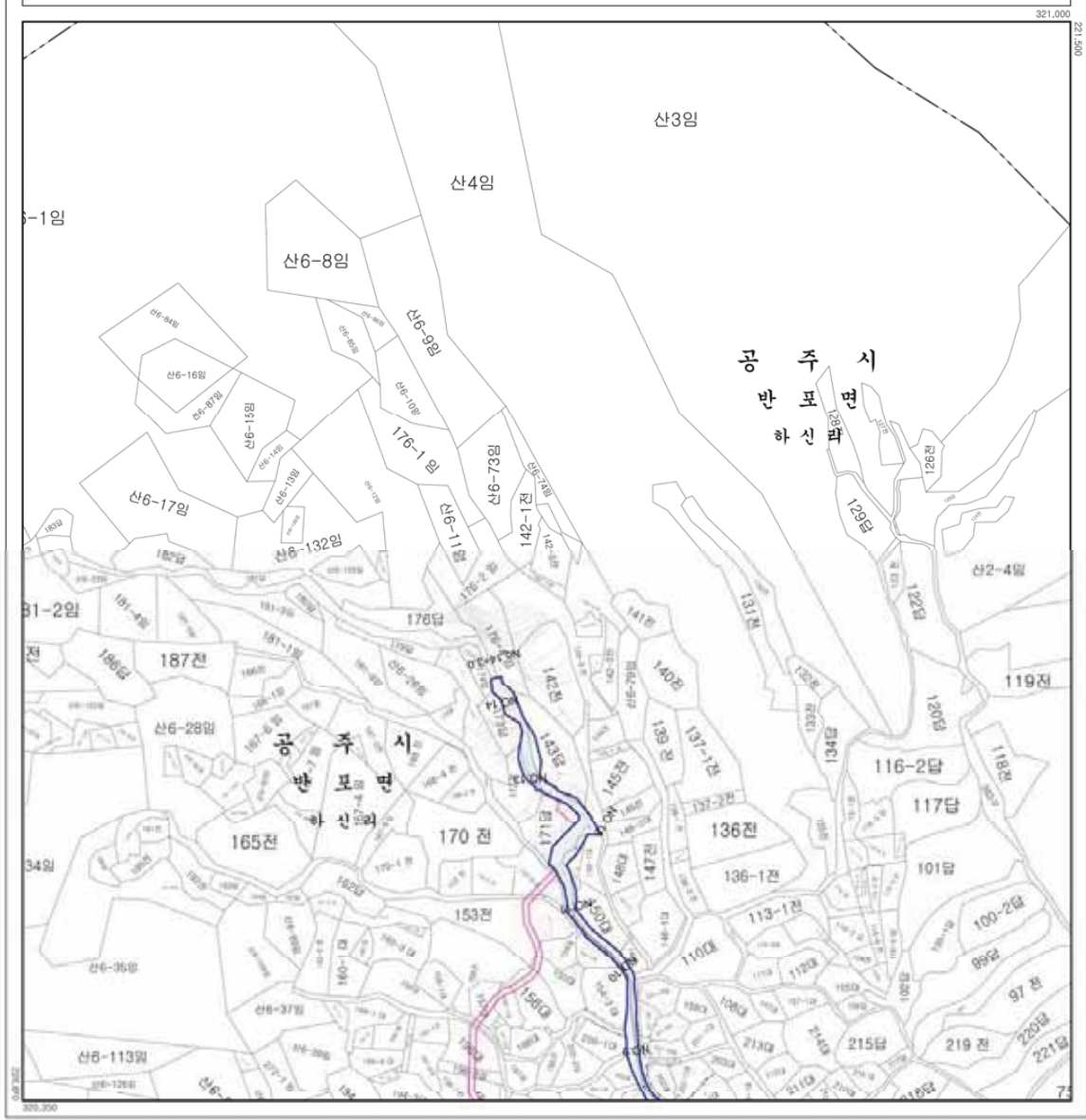
# 공주시 소하천 지형도면고시도

285. 수물도천

도엽번호 : 001



<p><b>범례</b></p> <ul style="list-style-type: none"> <li><span style="display: inline-block; width: 20px; height: 10px; background-color: lightblue; border: 1px solid black; margin-right: 5px;"></span> 소하천구역</li> <li><span style="display: inline-block; width: 20px; height: 10px; background-color: pink; border: 1px solid black; margin-right: 5px;"></span> 소하천에정지</li> <li><span style="display: inline-block; width: 20px; border-top: 1px dashed black; margin-right: 5px;"></span> 읍·면경계</li> <li><span style="display: inline-block; width: 20px; border-top: 1px dashed black; margin-right: 5px;"></span> 리 경계</li> </ul> <p>※ 변경 및 신설부분에 한하여 유효함</p> <div style="text-align: center;">               축척 = 1:1,500   </div>	<p><b>명칭</b> : 공주시 소하천 지형도면 고시</p> <p><b>지정(승인)권자</b> : 공주시장</p> <p><b>지정(승인)일자</b> : 2017. 1.</p> <p><b>고시년도</b> : 2017. 1.</p> <p><b>고시번호</b> : -</p> <p><b>작성자</b> : 공주시장</p> <p><b>작성년월일</b> : 2017. 1.</p> <p><b>저작권소유</b> : 공주시</p> <p><b>발행자</b> : 공주시장</p>	<p><b>색인도</b></p> 
--	--	--



**범례**

- 소하천구역 (Blue shaded area)
- 소하천에정지 (Pink shaded area)
- 읍·면경계 (Dashed line)
- 리경계 (Dotted line)

※ 변경 및 신설부분에 한하여 유효함

속치 = 1:1,500

**명칭** : 공주시 소하천 지형도면 고시

지정(승인) 근거 : 공주시장  
지정(승인)일자 : 2017. 1.  
고시 년도 : 2017. 1.  
고시 번호 : -

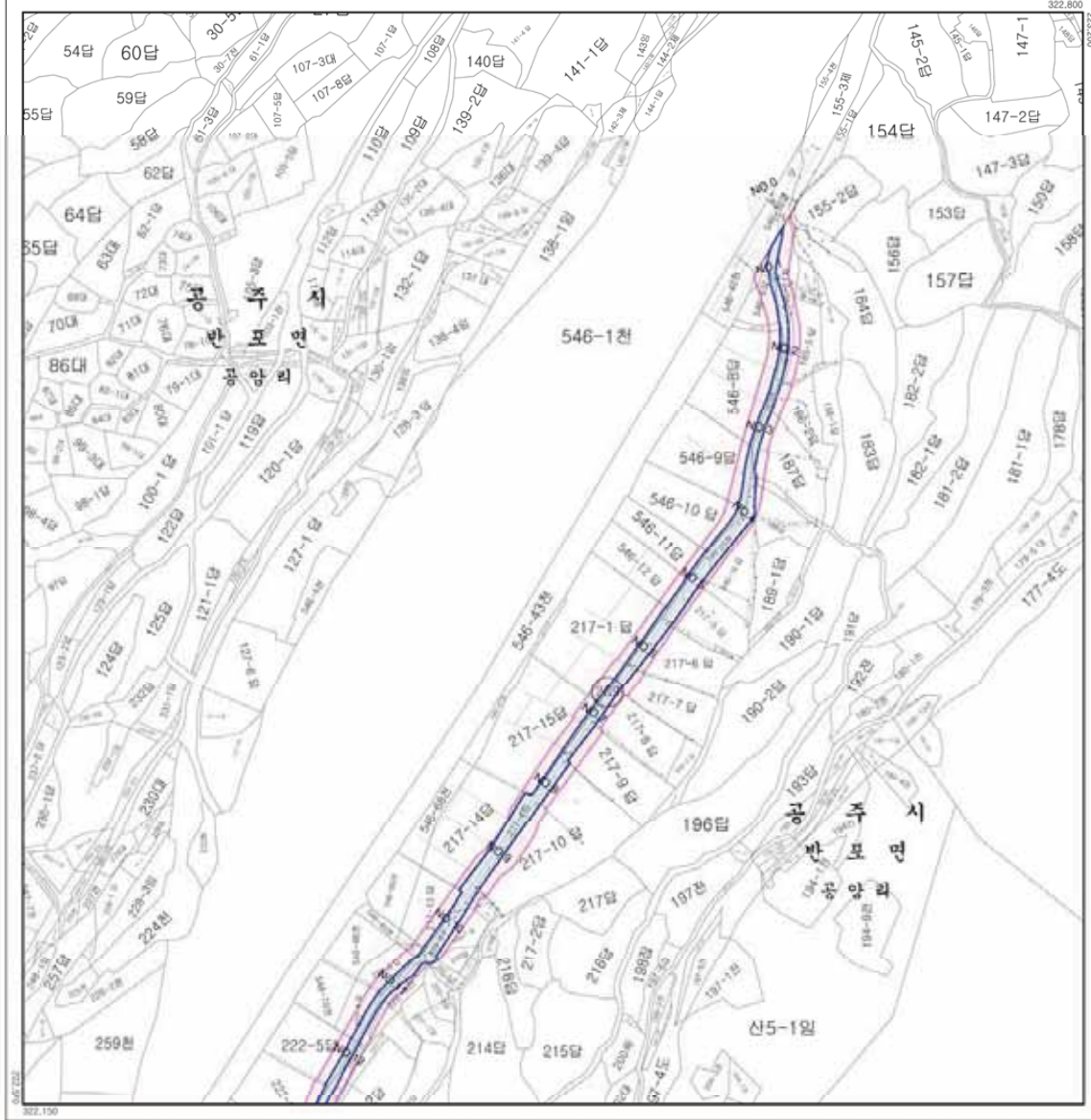
작성 자 : 공주시장  
작성 년월일 : 2017. 1.  
저작권 소유 : 공주시  
발행 자 : 공주시장



# 공주시 소하천 지형도면고시도

269. 길 만 천

도엽번호 : 003



**범례**

- 소하천구역 (Blue shaded area)
- 소하천예경지 (Pink shaded area)
- 읍·면경계 (Dashed line)
- 리경계 (Dotted line)

※ 변경 및 신설부분에 한하여 유효함

속치 = 1:1,500

**명칭** : 공주시 소하천 지형도면 고시

지정(승인)권자 : 공주시장

지정(승인)일자 : 2017. 1.

고시년도 : 2017. 1.

고시번호 : -

작성 자 : 공주시장

작성년월일 : 2017. 1.

저작권 소유 : 공주시

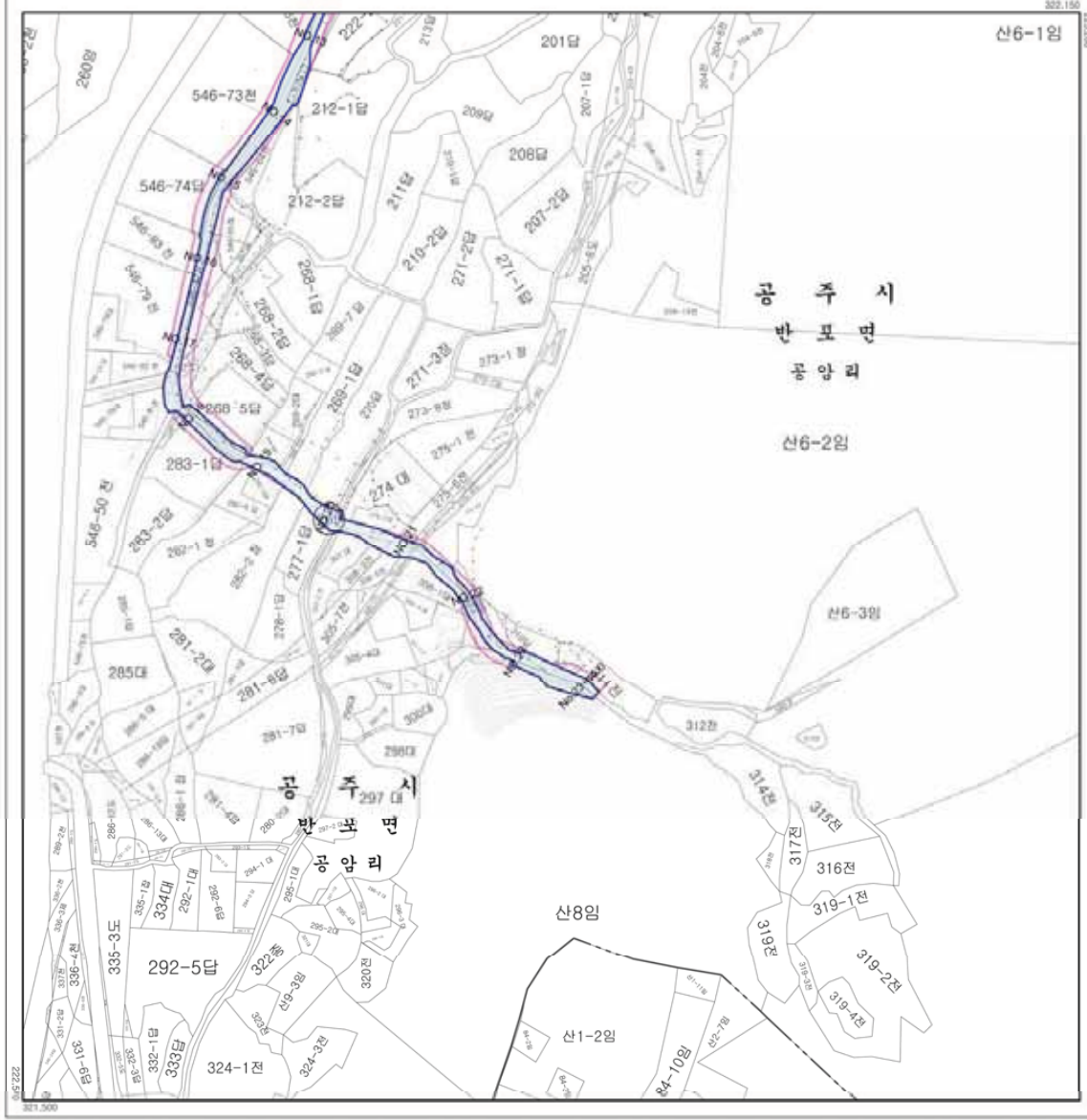
발행 자 : 공주시장



# 공주시 소하천 지형도면고시도

269. 길 만 천

도엽번호 : 004



<p><b>범례</b></p> <ul style="list-style-type: none"> <li><span style="display: inline-block; width: 20px; height: 10px; background-color: lightblue; border: 1px solid black; margin-right: 5px;"></span> 소하천구역</li> <li><span style="display: inline-block; width: 20px; height: 10px; background-color: lightpink; border: 1px solid black; margin-right: 5px;"></span> 소하천예결지</li> <li><span style="display: inline-block; width: 20px; border-bottom: 2px solid black; margin-right: 5px;"></span> 읍·면경계</li> <li><span style="display: inline-block; width: 20px; border-bottom: 1px dashed black; margin-right: 5px;"></span> 리 경계</li> </ul> <p>※ 변경 및 신설부분에 한하여 유효함</p>	<p><b>명칭</b> : 공주시 소하천 지형도면 고시</p> <p>지정(승인)권자 : 공주시장</p> <p>지정(승인)일자 : 2017. 1.</p> <p>고시년도 : 2017. 1.</p> <p>고시번호 : -</p> <p>작성자 : 공주시장</p> <p>작성년월일 : 2017. 1.</p> <p>저작권소유 : 공주시</p> <p>발행자 : 공주시장</p>	<p><b>색인도</b></p>
--	--	-------------------

속치 = 1:1,500

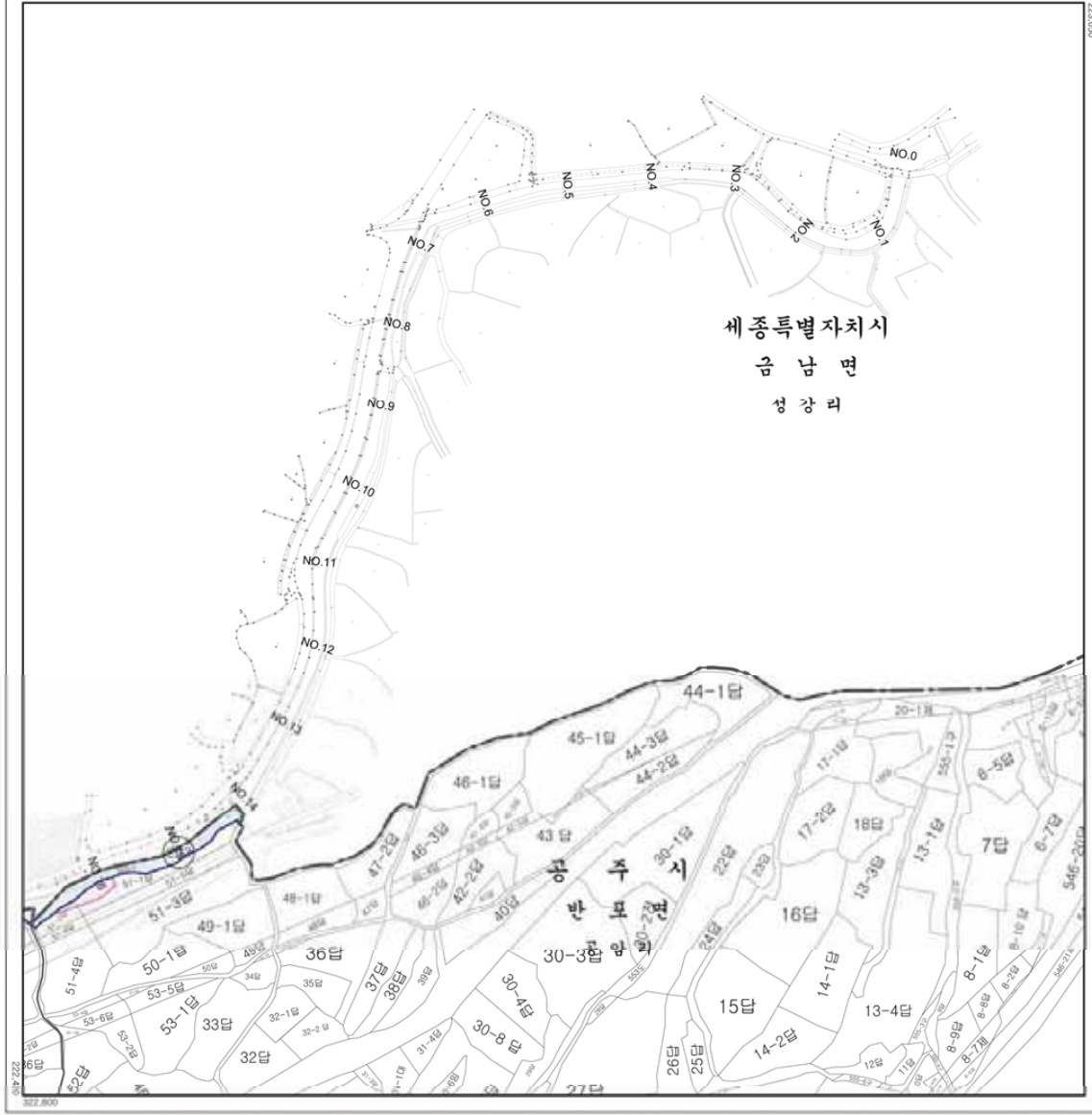
293. 원 당 천

# 공주시 소하천 지형도면고시도

도업번호 : 005

323,450

223,030



**범례**

- 소하천구역
- 소하천예정지
- 읍·면 경계
- 리 경계

※ 변경 및 신설부분에 한하여 유효함

속치 = 1:1,500

**명칭** : 공주시 소하천 지형도면 고시

**지정(승인) 근거** : 공주시장

**지정(승인) 일자** : 2017. 1.

**고시 번호** : 2017. 1.

**고시 번호** : -

**작성 자** : 공주시장

**작성 년월일** : 2017. 1.

**저작권 소유** : 공주시


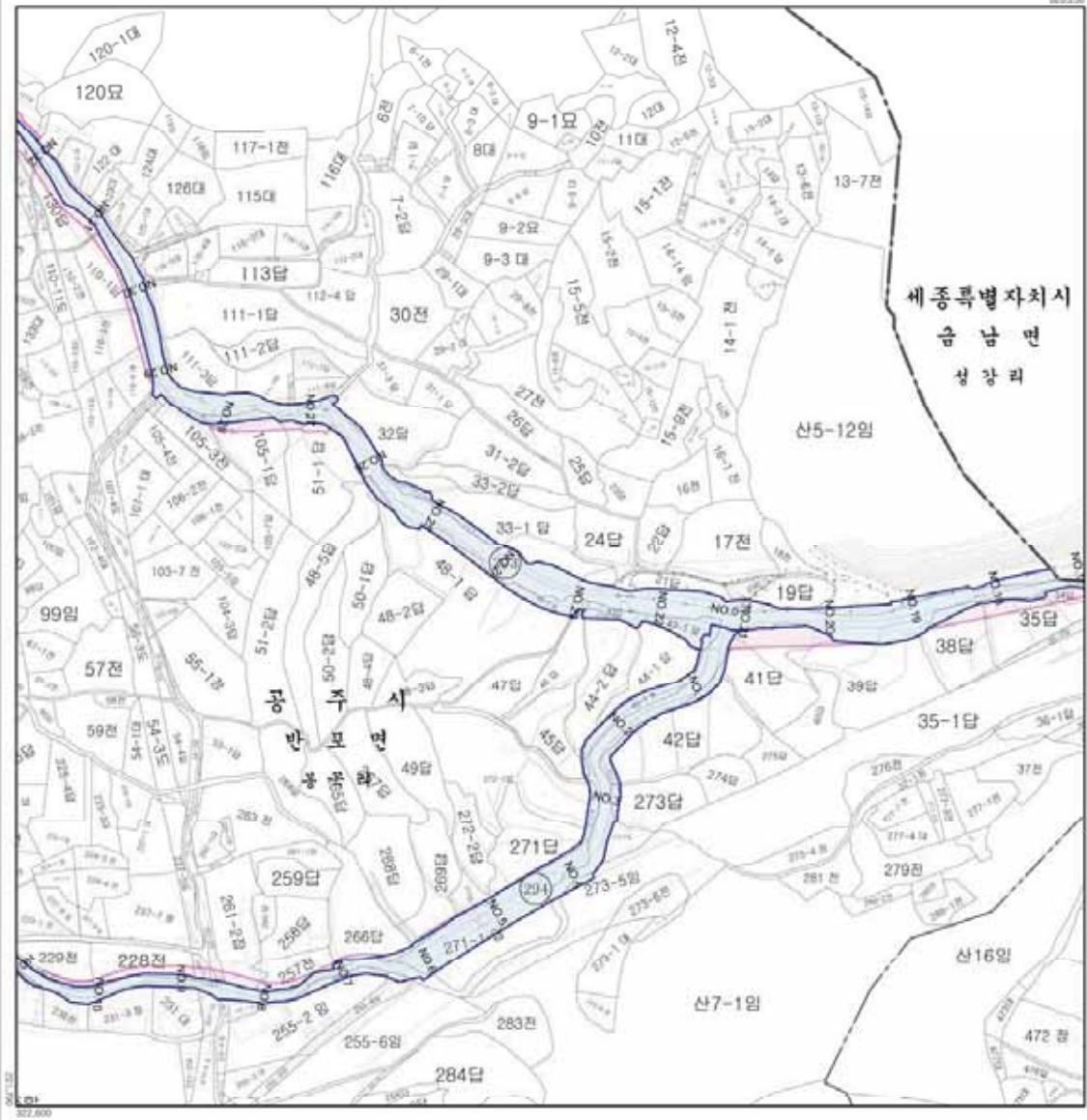
**발행 자** : 공주시장



293. 원 당 천  
294. 정광터천

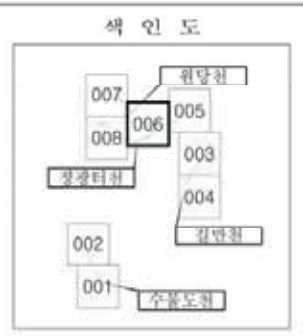
# 공주시 소하천 지형도면고시도

도업번호 : 006



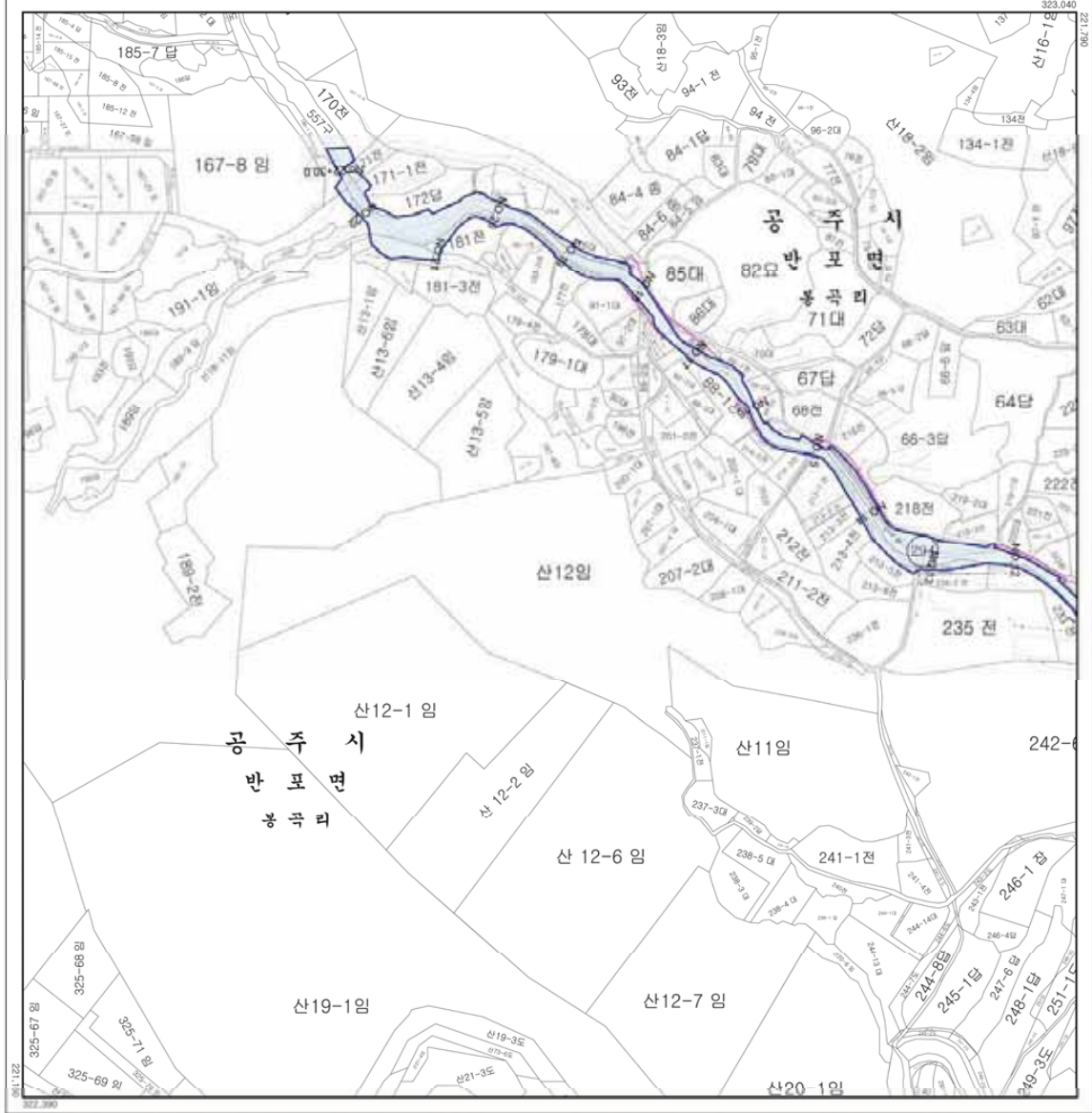
**명칭** : 공주시 소하천 지형도면 고시

지정(승인) 근거 : 공주시공  
지정(승인)일자 : 2017. 1.  
고시 년도 : 2017. 1.  
고시 번호 : -  
작성 자 : 공주시장  
작성 년월일 : 2017. 1.  
저작권 소유 : 공주시  
발행 자 : 공주시장





# 공주시 소하천 지형도면고시도



<b>범례</b>		<p>명 칭 : 공주시 소하천 지형도면 고시</p> <p>지정(승인) 근거 : 공주시공 지정(승인)일자 : 2017. 1. 고시 년도 : 2017. 1. 고시 번호 : - 작성 자 : 공주시장 작성 년월일 : 2017. 1. 저작권 소유 : 공주시 발행 자 : 공주시장</p>	<b>색인도</b>	
	<p>소하천구역</p> <p>소하천에정지</p> <p>읍·면 경계</p> <p>리 경계</p> <p>※ 변경 및 신설부분에 한하여 유효함</p>			
<p>축척 = 1:1,500</p>				