

도로명주소 소개 Guide book

Introduce Road name address



Chapter #01

—
도로명주소?

Chapter #02

—
주소
표기방법

Chapter #03

—
주소
부여방법

Chapter #04

—
주소
보는방법

Chapter #05

—
영문
표기방법

Chapter #06

—
상세주소란?

chapter 1 도로명주소란?

‘도로명주소’란 부여된 도로명, 기초번호, 건물번호, 상세주소에 의하여 건물의 주소를 표기하는 방식으로, 도로에는 도로명을 부여하고, 건물에는 도로에 따라 규칙적으로 건물번호를 부여하여 도로명과 건물번호 및 상세주소(동·층·호)로 표기하는 주소제도입니다.

생활이 편리해집니다.

- 체계적인 도로명주소 사용으로 길찾기가 수월해집니다.
- 화재나 범죄 등 긴급한 상황에서 신속하게 대응합니다.



국가경쟁력이 높아집니다.

- 세계적으로 보편화된 도로명주소를 사용함으로써 국가경쟁력이 높아집니다.
- 물류비 절감 등 사회·경제적 비용이 줄어듭니다.



지번과 도로명주소 비교

구분	지번	도로명주소
구성	동, 리+지번 → 토지중심	도로명+건물번호 → 건물중심
주된 용도	토지관리 (토지번호) → 토지 표시 (재산권보호)	위치이동 (건물번호) → 주소 표시 (위치안내)

도로명주소, 이렇게 씁니다.



- 시/도 + 시/군/구 + 읍/면 + 도로명 + 건물번호 + 상세주소(동/층/호) + (참고항목)
- 참고항목 = 법정동, 공동주택 명칭



도로명은 붙어 씁니다.	국회대로62길 (O)	국회대로 62길 (X)
도로명과 건물번호 사이는 띄어 씁니다	국회대로62길 9 (O)	국회대로 62길9 (X)
건물번호와 동/층/호 사이에는 실표(.) 를 사용합니다	삭주로 89, 201동 101호 (O)	삭주로 89 201동 101호 (X)

도로명과 건물번호, 이렇게 이루어졌습니다.



도로명은?

도로구간마다 부여한 이름으로, 주된 명사에 도로별 구분기준인 대로, 로, 길을 붙여서 부여

건물번호는?

도로시작점에서 20m 간격으로 왼쪽은 홀수, 오른쪽은 짝수를 부여

도로구간 설정

직진성 · 연속성을 고려, 서 → 동, 남 → 북 방향으로 설정

건물번호 부여

주된 출입구에 인접한 도로의 기초번호 사용 원칙
(건물번호 부여 대상은 생활의 근거가 되는 건물)



- 1 현위치는 '중앙로'의 도로 시작지점 '1'부터 (←)방향으로 '중앙로 359'까지 도로명주소가 부여되어 있음
- 2 현위치는 '대한대로'의 중간지점 '10'부터 (↑)방향으로 '대한대로 600'까지 있음
- 3 교차로에 설치되며 왼쪽(←)은 '7'이하 오른쪽은 '9'이상의 건물들이 있음
- 4 '중앙로'를 기점으로 왼쪽은 홀수, 오른쪽은 짝수
- 5 대로 : 8차로 이상
- 6 로 : 2차로에서 7차로까지
- 7 길 : '로'보다 좁은 도로
- 8 건물사이 간격은 약 20m

chapter 3 도로명주소 부여방법

1 도로명 부여방법



일련번호 부여방식

대로/로의 도로명+
일련번호+길

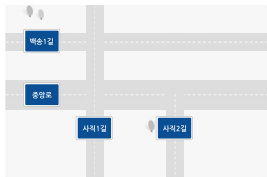
'대로/로'에서 분기되는 '길'에
분기되는 지점의 일련번호를
이용하여 도로명 부여



기초번호 부여방식

대로/로의 도로명+
기초번호+길

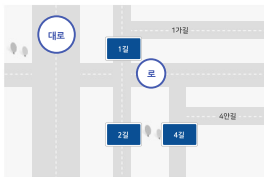
'대로/로'에서 분기되는 '길'에
분기되는 지점의 기초번호를
이용하여 도로명 부여



그 외 숫자방식

사직1길, 사직2길, 백송
1길

일정지역의 '로/길'에서
지역특성에 맞는 일련번호를
이용하여 도로명 부여



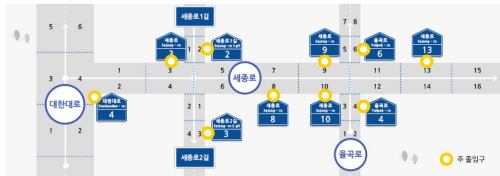
추가로 분기되는 경우

00로3가길, 00로3
번나길 ...

기초번호방식 또는
일련번호방식의 '길'에서
추가로 분기되는 '길'에 가, 나,
다 순으로 추가하여 도로명
부여

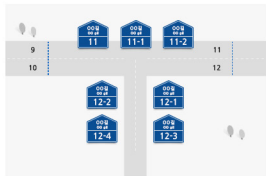
chapter 3 도로명주소 부여방법

3 건물번호 부여방법



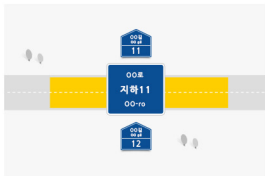
2개의 도로에 출입구가 접한 경우 큰 도로의 출입구를 기준으로 하여 건물번호를 부여한다.

※ 건물 소유자 등이 원하는 경우 달리할 수 있음



부번의 사용

- 하나의 구간에 여러 개의 건물이 있는 경우
- 하나의 구간에 종속구간이 있는 경우



지하의 사용

도로에 위치한 지하상가는 건물번호 앞에 '지하'를 함께 표기

chapter 3 도로명주소 부여방법

3 상세주소 부여방법 (1/3)

동번호

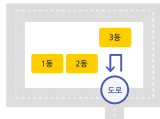
※ 주 출입구를 기준으로 시계 반대 방향 부여 권장, → 주된 진입방향

아라비아 숫자를 일련번호로 부여하거나 한글을 이용 (101동, 102동, 103동.../ 가동, 나동, 다동...)

일렬형

트리형

광장형



병렬형

링형

메트릭스형



3 상세주소 부여방법 (2/3)

층수

※ 지하층이 1개인 경우에는 지하 1층은 지하층으로 표기, [범례] → 주된 진입방향 M,L,G층 : M(Main : 주층), L(Lobby : 로비), G(Garage : 주차장)

지표면을 기준으로 지상은 일련번호, 지하층은 '지하'를 붙여 표기

수직형



지하 병커형



구름다리형



필로티형



M, L, G 층



chapter 3 도로명주소 부여방법

3 상세주소 부여방법 (3/3)


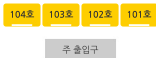
호수

※ 주 출입구를 기준으로 시계 반대 방향 부여 권장, [법례] ■ 주된 진입방향

아라비아 숫자를 순차적으로 사용(101호, 102호.../1호, 2호.../지하1호, 지하2호.../지하 101호, 지하 102호...)


직선 배치형

달팽이 배치형



병렬 배치형 (비선호 숫자를 제외한 경우)

H자 모양 배치형



안내시설 보는 방법



- 1 시작지점 도로 시작지점 '1' (→)방향으로 '중앙로 19'까지 있음
- 2 기초번호판 도로명, 기초번호로 구성 / 현위치는 '중앙로 3'
- 3 교차지점 교차로에 설치. 왼쪽 (←)은 '5'이하, 오른쪽(→)은 '9'이상의 건물이 있음
- 4 끝지점 현위치는 도로 끝지점 '19' (←)방향으로 '중앙로 1'까지 있음

- 5 진행중인 도로 현위치는 '대한대로'의 12번 지점, 도로 끝점은 60번
- 6 예고용 도로명판 현위치에서 200m 전방에 중앙로가 있음
- 7 건물번호판 도로명과 건물번호로 구성

건물번호판

일반용



관광서용



문화재, 관광지용



자유형 건물번호판



도로명판



시작지점

강남대로

넓은 길, 시작시점을 의미

1 →

현 위치는 도로 시작점 '1'

1 → 699

강남대로는 6.99km (699 X 10m)



교차지점

중앙로

전방 교차 도로는 중앙로

92

좌측으로 92번 이하 건물 위치

96

우측 96번 이상 건물 위치



끝지점

대정로23번길

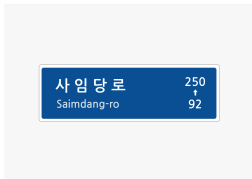
'대정로' 시작지점에서부터 약 230m 지점에서 왼쪽으로 분기된 도로

← 65

현 위치는 도로 끝지점 '65'

1 → 65

이 도로는 650m (65 X 10m)



진행방향

사임당로

중간지점을 의미

92 →

현 위치는 도로상의 92번

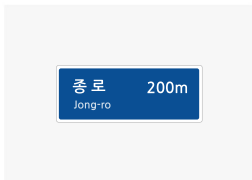
92 → 250

남은 거리는 1.5km
(250-92) X 10m)

도로명판



기초번호판



예고용 도로명판

종로

현 위치에서 다음에 나타날 도로는 '종로'

200m

현 위치로부터 전방 200m에 예고한 도로가 있음

"방향"을 나타내는 도로명주소 도로명판



chapter 5 도로명주소 영문 표기방법

작은단위 -> 큰단위 순으로 표기, 참고항목(법정동, 공동주택명)은 주소의 간결화를 위해 표기하지 않을 수 있으나, 필요할 경우 맨 앞(상세주소 앞)에 괄호로 표기

예시) 서울특별시 광진구 광나루로507길 78, 101동 102호(광장동, 신도아파트)
(Gwangjang-Dong, Sindo APT), 101-Dong 102-ho, 78, Gwangnaru-ro 507-gil, Gwangjin-gu, Seoul

주요 구성요소 표기방법

행정구역명칭

'국어의 로마자 표기법'에 따라 전체를 로마자로 표기하되 특별시와 광역시의 경우는 행정구역단위(-si)생략 가능

예시)

서울특별시 강남구 강남대로10길 109
109, Gangnam-daero 10-gil, Gangnam-gu, Seoul

도로명

로마자로 표기하며 도로의 구분기준인 '대로, 로, 길(번길)'은 '-daero, -ro, -gil(beon-gil)'로 표기

※ 필요에 따라 영어식 표기(Blvd. St. Rd. 등) 병기 가능

예시)

경기도 양주시 시민로5번길 18
18, Simin-ro Sbeon-gil, Yangju-si, Gyeonggi-do

상세주소

'동', '층', '호'는 로마자 표기를 원칙으로 한다.

예시)

대구광역시 수성구 달구벌대로323번길 56, 705동 1104호

- ① 705-dong 1104-ho, 56, Dalgubeol-daero 323beon-gil, Suseong-gu, Daegu
- ② 705-1104, 56, Dalgubeol-daero 323beon-gil, Suseong-gu, Daegu

강원도 춘천시 퇴계로77번길 42, 3층

3-cheung, 42, Toegyero 77beon-gil, Chuncheon-si, Gangwon-do

chapter 6 상세주소란?

상세주소는 도로명주소의 건물번호 뒤에 표시되는 동·층·호 정보로,
원룸·다가구주택·단독주택 중 2가구 이상 거주주택, 일반상가, 업무용 빌딩 등
임대하고 있는 건물에 부과합니다.



상세주소는 왜 필요한가?

건물 내 정확한 위치 안내로 우편물·택배 등의 전달·수취가
정확하며 응급상황 발생 시 신속한 대응이 가능합니다.



chapter 6 상세주소란?

누가 상세주소 부여 신청을 할 수 있나요?

원룸 · 다가구주택 등의 **소유자** 또는 **임차인**입니다. 임차인은 소유자가 동의하는 경우 바로 신청이 가능하고, 소유자에게 상세주소 부여 요청 후 **소유자가 신청하지 않을 경우 14일 후에 직접 신청**할 수 있습니다.



상세주소 신청방법은?

- 인터넷 접수 : 정부민원포털 민원24 (www.minwon.go.kr)
 - 우편 및 방문 접수 : 건물의 관할 소재지 시·군·구청 도로명주소 담당
- ※신청서류 : 신청서, 상세주소, 신청도면 등

