



2022년 지방도로

도로교통량 수시조사 용역 결과보고서

2022. 12.

[주]한국교통량데이터베이스

제 출 문

충청남도 공주시청 귀하

본 보고서를 『2022년 지방도로 도로교통량 수시조사
용역』의 결과보고서로 제출합니다.

2022년 12월

사 업 대 행 기 관	(주)한국교통량데이터베이스
대 표 이 사	박 현 주
사 업 자 등 록 번 호	1 3 2 - 8 1 - 6 0 2 4 5
사 업 자 등 록 일	2 0 0 5 년 0 4 월 1 8 일
대 행 기 관 연 락 처	0 3 1 - 8 0 1 8 - 5 0 5 0
용 역 책 임 자	김 연 세

목 차

I. 과업 개요

1. 과업명칭	02
2. 과업의 배경 및 목적	02
3. 과업의 범위	02
4. 과업수행 방법	03
5. 과업지점 현황	04

II. 교통량 결과(지방도)

지방도 교통량 총괄표	10
지방도 교통량 비교표	12
1. 지방도0604-01호선(구산초 앞)	13
2. 지방도0604-02호선(정안면사무소 앞)	17
3. 지방도0604-05호선(문천보건진료소 앞)	21
4. 지방도0604-07호선(대룡2리 두암경로당 앞)	25
5. 지방도0629-01호선(호계초 앞)	29
6. 지방도0643-05호선(장선교 입구)	33
7. 지방도0643-06호선(장마루삼거리)	37
8. 지방도0651-01호선(나래원 입구)	41
9. 지방도0691-02호선(이안숲속 입구)	45
10. 지방도0691-09호선(하대삼거리 양화방향)	49
11. 지방도0697-05호선(면사무소삼거리 북룡방향)	53
12. 지방도0697-07호선(화마루사거리)	57
13. 국지도0096-02호선(우성 용봉)	61



I. 과업 개요

I. 과업 개요

1. 과업명칭 : 『2022년 지방도로 도로교통량 수시조사』 용역

2. 과업의 배경 및 목적

- 본 과업은 도로법 제102조 및 국토교통부 「도로교통량 조사지침」에 따라 실시하는 사업임
- 도로교통량 조사는 도로를 주행하는 각종 통행차량의 통과 대수를 종류별, 방향별, 시간별 등에 대하여 계수적으로 관측하는 조사를 의미하며, 조사된 자료는 도로의 계획, 건설 및 관리를 위한 기초자료로 사용되는 중요 국가통계자료임
- 위와 관련하여 충청남도 공주시는 영상기록장치를 활용하여 교통량조사 업무를 수행하는 (주)한국교통량데이터베이스와 계약을 체결하여 관내 주요도로를 주행하는 각종 통행차량의 종류별, 방향별, 시간별 측정을 통해 교통량조사를 시행 완료하였음

3. 과업의 범위

- 공간적 범위
 - (1) 가로구간 교통량조사(양방향) 총 13개소
 - ① 지방도 13개소
- 시간적 범위
 - (1) 가로구간 교통량조사(양방향)
 - ① 2022년 10월 20일(목) 07:00 ~ 10월 21일(금) 07:00
 - ② 총 1일/24시간
- 내용적 범위
 - (1) 해당지점을 통과하는 모든 차량을 아래 '차종구분표'에 따라 교통량을 산출하여 엑셀파일로 정리하여 성과품으로 제출
 - (2) 각 지점별 영상촬영 동영상을 외장하드에 저장하여 성과품으로 제출
 - (3) 교통량 결과보고서 책자를 제작하여 성과품으로 제출

4. 과업수행 방법

■ 조사방법

(1) 영상기록장치 설치위치 선정 및 설치

- ① 시계가 양호하고 장비를 설치할 수 있는 지수가 확보된 곳
- ② 야간 영상 품질 확보를 위한 조명이 확보된 곳
- ③ 영상기록장치 설치 및 해체 인원과 통과차량의 안전에 문제가 없는 곳
 ※ 상기사항을 충실히 이행하여 해당지점의 교통량영상을 촬영 완료함

(2) 조사지점 영상기록 수행

- ① 교통량조사 영상화질
 ※ 영상촬영 화질 : HD(1,280*720, 720p) 이상 영상화질

(3) 영상교통량 모니터링

- ① 각 구간별(지방도, 시도, 주요교차로)로 구분하여 교통량 계수
- ② 각 방향별(가로구간 양방향, 3거리 6방향, 4거리 12방향)로 구분
- ③ 요일(1일 기준 분류) 및 시간대별(15분 단위)로 구분하여 교통량계수
- ④ 각 차종별(12차종)로 구분하여 교통량계수

승용	버스	화물		대형화물			특수화물(트레일러)				
일반	중대형	소형	중형	3축	4축	5축	세미 4축	풀 4축	세미 5축	풀 5축	세미 6축
1종	2종	3종	4종	5종	6종	7종	8종	9종	10종	11종	12종

- ⑤ 모니터링 전문요원이 PC를 이용하여 15분 단위로 교통량계수

(4) 교통량영상 및 기록자료 정리 수행

- ① 각 구간별, 방향별, 요일 및 시간대별로 구분하여 조사표에 정리
- ② 각 구간별, 요일 및 시간대별로 구분하여 영상교통량을 정리
- ③ 각 구간별, 방향별, 요일 및 시간대별로 구분하여 결과보고서를 정리

5. 과업지점 현황

■ 지방도 교통량조사 지점별 현황

노선 번호		조사지점			구 간	연 장 [km]	비 고
		시	읍.면	동.리			
번호	계	13개노선				507.77	
1	지방도0604-01호선	공주	유 구	유 구	예산 광시~의당 (도신)	66.12	구산초 앞 (유구읍 유구리 442-4)
*2	지방도0604-02호선		정 안	광 정			정안면사무소 앞 (정안면 광정리 253)
3	지방도0604-05호선		정 안	문 천			문천보건진료소 앞 (정안면 문천리 363)
4	지방도0604-07호선		신 풍	대 룡			대룡2리 두암경로당 앞 (신풍면 대룡리 220-4)
5	지방도0629-01호선		사 곡	호 계	사곡~풍세	35.75	호계초 앞 (사곡면 호계리 411-4)
6	지방도0643-05호선		탄 천	장 선	화산~탄천	45.3	장선교 입구 (탄천면 장선리 634-23)
7	지방도0643-06호선		탄 천	장 선			장마루삼거리 (논산시 노성면 죽림리 52-13)
8	지방도0651-01호선		이 인	운 암	부여~공주	30.5	나래원 입구 (이인면 운암리 421)
9	지방도0691-02호선		반 포	마 암	부적~목천	73.2	이안숲속 입구 (반포면 마암리 609-4)
10	지방도0691-09호선		계 룡	하 대			하대삼거리 양화방향 (계룡면 하대리 498-2)
11	지방도0697-05호선		이 인	이 인	운주~이인	47.7	면사무소삼거리 북동방향 (이인면 이인리 97-3)
12	지방도0697-07호선		계 룡	화 현			화마루사거리 (계룡면 화현리 174-5)
13	국지도0096-02호선		우 성	용 봉	태안~청원	209.2	우성 용봉 (우성면 용봉리 426-3)

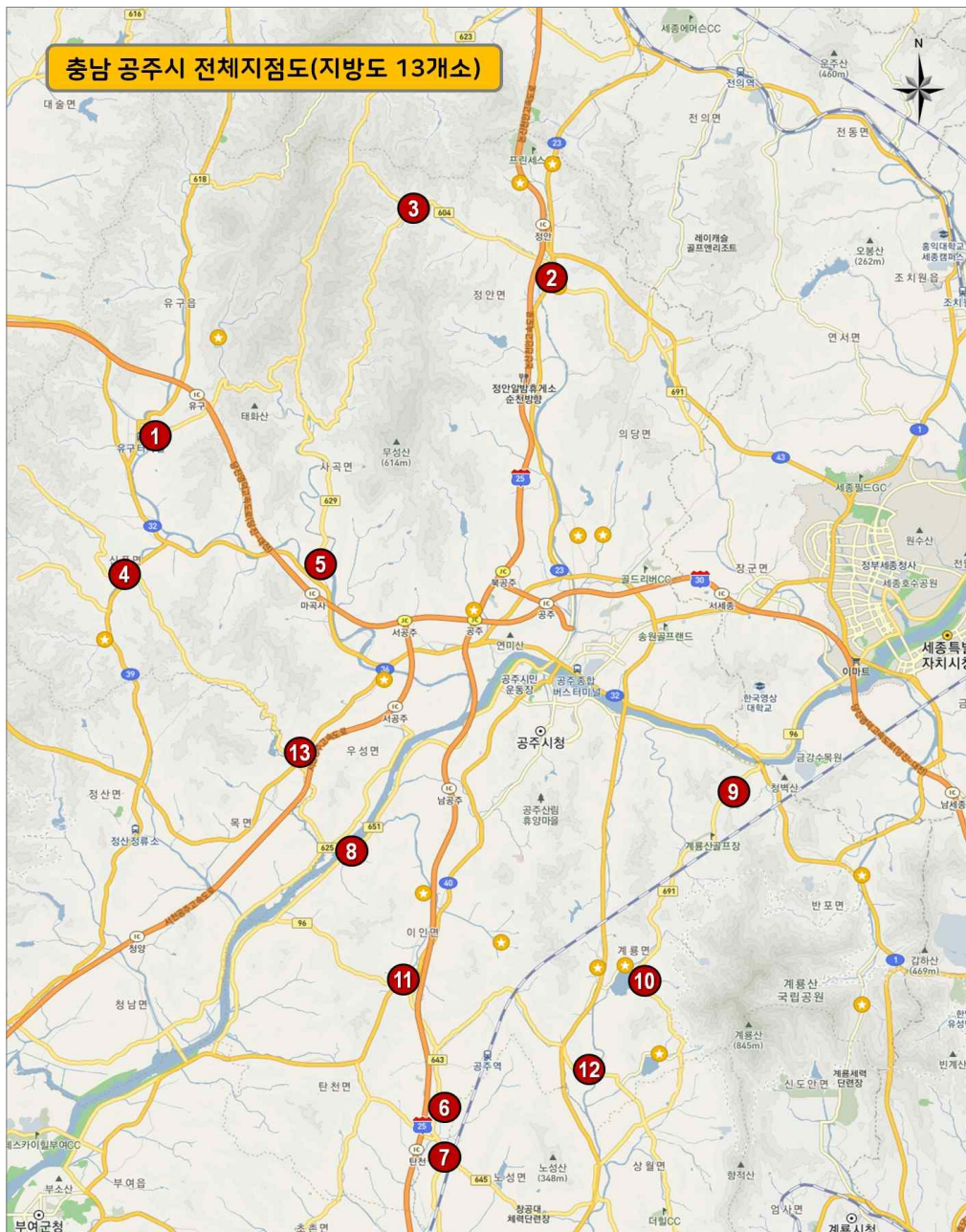
* 2번지점 : 2022년 교통량 조사위치 변경(한일고앞 → 정안면사무소앞)

■ 전체지점(지방도) 현황

총괄위치도

지점수	총 13 개소		
조사일자	2022년 10월 20일(목)	조사시간	07:00 ~ 익일 07:00 (24시간)

조사지점 위치도



차종 구분표

종별	분류 기준		차체 · 차축 배열	차종 정의	해당차량의 예
1	축수	2		16인승 미만의 여객 수송용 차량 · 미니 트럭 등 2축 1단위 차량	클릭 · 베르나 · 아반떼 · 투스카니 · 그랜저 · 에쿠스 · 모닝 · 프라이드 · 세라토 · 로체 · 오피러스 · 토스카 · 윈스톰 · 레조 · 라세티 · 젠트라 · 칼로스 · 마티즈 · 체어맨 · 쏘나타 · 프라이드 · 갤로퍼 · 라비타 · 트라제 · 신타페 · 테라칸 · 스타렉스 · 카렌스 · 카니발 · 스포티지 · 쏘렌토 · 렉스턴 · 카이런 · 액티언 · 로디우스 · 스포티지 · 봉고 · 프레지오 · 그레이스 · 그레이스 · 라보 · 다마스 · 타우너 · 무쏘스포츠 등
	단위	1			
2	축수	2		16인승 이상의 여객 수송용 버스 형식으로 2축 1단위 차량	그랜버드 · 뉴콤비 · 에어로고속 · 에어로버스 · 도시형버스 · 직행버스 · 관광버스 · 좌석버스 · 로얄버스 · 슈퍼버스 · 코스모스 · 시외버스 · 전세버스 등
	단위	1			
3	축수	2		화물 수송용 트럭으로 2축의 최대 적재량 1~2.5톤 미만의 1단위 차량	봉고 · 포터 · 세레스 등 2.5톤 이하 트럭 · 2.5톤 미만 내장탑 · 2.5톤 미만 냉동탑 등
	단위	1			
4	축수	2		화물 수송용 트럭으로 2축의 최대적재량 2.5톤이상의 1단위 차량	타이탄 · 복사(起) · 트레이드 · 2.5~5톤트럭 · 트랙터 · 8~8.5톤 카고 · 8톤 냉동차 · 8.5톤 · 8~8.5톤덤프 · 8톤진개차 · 5톤렉카 · 진개차 · 라이노 · 4.5톤내장탑 · 4.5톤냉동탑 · 사료운반차
	단위	1			
5	축수	3		화물 수송용 트럭으로 3축 1단위 차량	믹서 · 15톤덤프 · 트랙터 · 붐믹서 · 5.4톤트럭 · 9.5~10톤카고 · 16KL탱크로리 · 11톤냉동차 · 11.5톤암롤 · 11~12톤카고 · LPG탱크 · 냉동6×4 · 11톤~12톤카고트럭 · 베스트믹서 · LPG탱크로리 · B.C.트럭 · 진개차 · 대형콘크리트펌프 · 탱크로리 등
	단위	1			

종별	분류 기준		차체 · 차축 배열	차종 정의	해당차량의 예
6	축수	4		화물 수송용 트럭 형식으로 4축 1단위 차량	탱크로리 21KL(現) · 덤프 트럭 8/4(現) 등
	단위	1			
7	축수	5		화물 수송용 트럭 형식으로 5축 1단위 차량	탱크로리 · 덤프 트럭 · 카고트럭 등
	단위	1			
8	축수	4		화물 수송용 세미 트레일러 형식으로 4축 2단위 (견인차 · 피견인차) 차량	평판 세미 트레일러 · 탱크로리 트레일러 등
	단위	2			
9	축수	4		화물 수송용 풀 트레일러 형식으로 4축 2단위 (견인차 · 피견인차) 차량	카고 풀 트레일러 등
	단위	2			
10	축수	5		화물 수송용 세미 트레일러 형식으로 5축 2단위 (견인차 · 피견인차) 차량	평판 세미 트레일러 등
	단위	2			
11	축수	5		화물 수송용 풀 트레일러 형식으로 5축 2단위 (견인차 · 피견인차) 차량	카고 풀 트레일러 등
	단위	2			
12	축수	6		화물 수송용 세미 트레일러 형식으로 6축 이상 2단위 (견인차 · 피견인차) 차량	평판 세미 트레일러 등
	단위	2			

※ 차종분류시 화물차량 중, 차량 형식 변경으로 인한 가변축 차량은 지면에 달은 축수로 차종을 결정함

차종 분류표

【1종】 승용차		
		
택시	일반승용	미니트럭
		
다목적·레저차량		
		
미니승합·승합차		
【2종】 버스		
		
중형버스(36인승 미만)	노선버스	투어·관광버스
		
출퇴근·공무버스		
【3종】 2축 소형화물		【4종】 2축 중형화물
		
1톤·탑차·탱크로리		2.5톤·4.5톤·탑차·탱크로리
【5종】 3축 대형화물	【6종】 4축 대형화물	【7종】 5축 대형화물
		
8톤이상·레미콘·탑차	8톤이상·덤프트럭·탑차	8톤이상·탑차·탱크로리
【8종】 4축 세미트레일러	【9종】 4축 플트레일러	【12종】 6축 세미트레일러
		
트레일러·컨테이너·탱크로리	트레일러·컨테이너·탱크로리	
【10종】 5축 세미트레일러	【11종】 5축 플트레일러	
		
트레일러·컨테이너·탱크로리	트레일러·컨테이너·탱크로리	트레일러·컨테이너·탱크로리



II. 교통량 결과(지방도)

지방도 교통량 총괄표

【 2022년 10월 20일(목) 07:00 ~ 21일(금) 07:00 / 24시간(1일) 】

구 분	소 계	승용 버스		화물		대형화물			특수화물(트레일러)					
		일반	중대형	소형	중형	3축	4축	5축	세미4축	풀4축	세미5축	풀5축	세미6축	
		1종	2종	3종	4종	5종	6종	7종	8종	9종	10종	11종	12종	
1.지방도 0604-01	상행	2,180	1,526	18	312	128	123	40	4	0	0	25	0	4
	하행	2,218	1,557	16	315	138	117	41	3	2	0	25	0	4
	소계	4,398	3,083	34	627	266	240	81	7	2	0	50	0	8
* 2.지방도 0604-02	상행	1,530	1,114	51	300	41	15	9	0	0	0	0	0	0
	하행	1,738	1,277	48	343	38	22	10	0	0	0	0	0	0
	소계	3,268	2,391	99	643	79	37	19	0	0	0	0	0	0
3.지방도 0604-05	상행	543	382	14	110	18	14	5	0	0	0	0	0	0
	하행	582	416	16	116	16	11	6	1	0	0	0	0	0
	소계	1,125	798	30	226	34	25	11	1	0	0	0	0	0
4.지방도 0604-07	상행	249	111	8	111	9	9	1	0	0	0	0	0	0
	하행	251	121	8	101	12	8	1	0	0	0	0	0	0
	소계	500	232	16	212	21	17	2	0	0	0	0	0	0
5.지방도 0629-01	상행	1,361	1,032	22	272	23	10	1	1	0	0	0	0	0
	하행	1,356	1,034	22	265	23	9	2	1	0	0	0	0	0
	소계	2,717	2,066	44	537	46	19	3	2	0	0	0	0	0
6.지방도 0643-05	상행	828	516	10	200	32	30	40	0	0	0	0	0	0
	하행	839	548	6	174	33	23	50	1	0	0	4	0	0
	소계	1,667	1,064	16	374	65	53	90	1	0	0	4	0	0
7.지방도 0643-06	상행	1,125	704	13	285	47	43	30	2	0	0	0	0	1
	하행	1,149	688	14	312	41	58	30	5	0	0	1	0	0
	소계	2,274	1,392	27	597	88	101	60	7	0	0	1	0	1

- 다음장 계속 -

* 2번지점 : 2022년 교통량 조사위치 변경(한일고앞 → 정안면사무소앞)

지방도 교통량 총괄표

【 2022년 10월 20일(목) 07:00 ~ 21일(금) 07:00 / 24시간(1일) 】

구 분	소 계	승용 버스		화물		대형화물			특수화물(트레일러)					
		일반	중대형	소형	중형	3축	4축	5축	세미4축	풀4축	세미5축	풀5축	세미6축	
		1종	2종	3종	4종	5종	6종	7종	8종	9종	10종	11종	12종	
8.지방도 0651-01	상행	1,089	805	18	162	48	17	35	2	0	0	2	0	0
	하행	1,287	941	27	186	72	18	39	3	0	0	1	0	0
	소계	2,376	1,746	45	348	120	35	74	5	0	0	3	0	0
9.지방도 0691-02	상행	1,437	1,186	10	160	12	50	18	1	0	0	0	0	0
	하행	1,360	1,110	15	158	17	38	21	1	0	0	0	0	0
	소계	2,797	2,296	25	318	29	88	39	2	0	0	0	0	0
10.지방도 0691-09	상행	969	741	11	183	31	2	1	0	0	0	0	0	0
	하행	944	743	7	163	26	5	0	0	0	0	0	0	0
	소계	1,913	1,484	18	346	57	7	1	0	0	0	0	0	0
11.지방도 0697-05	상행	1,091	680	32	280	29	36	34	0	0	0	0	0	0
	하행	1,291	761	35	287	32	42	123	2	0	0	9	0	0
	소계	2,382	1,441	67	567	61	78	157	2	0	0	9	0	0
12.지방도 0697-07	상행	1,255	888	30	266	26	26	15	2	0	0	1	0	1
	하행	1,319	935	37	269	37	19	14	4	0	0	3	0	1
	소계	2,574	1,823	67	535	63	45	29	6	0	0	4	0	2
13.국지도 0096-02	상행	455	308	8	111	18	7	3	0	0	0	0	0	0
	하행	487	342	9	108	14	10	3	1	0	0	0	0	0
	소계	942	650	17	219	32	17	6	1	0	0	0	0	0
합 계	상행	14,112	9,993	245	2,752	462	382	232	12	0	0	28	0	6
	하행	14,821	10,473	260	2,797	499	380	340	22	2	0	43	0	5
	소계	28,933	20,466	505	5,549	961	762	572	34	2	0	71	0	11

[교통량 총괄표]

II. 교통량 결과(지방도)

지방도 교통량 비교표

【 2021년 - 2022년 】

구 분	전년도(2021년)			당해년도(2022년)			교통량 비교(2021-2022년)					
	상행	하행	계	상행	하행	계	상행	증감(%)	하행	증감(%)	계	증감(%)
1.지방도 0604-01	2,436	2,457	4,893	2,180	2,218	4,398	-256	-10.5%	-239	-9.7%	-495	-10.1%
*2.지방도 0604-02	407	387	794	1,530	1,738	3,268	1,123	275.9%	1,351	349.1%	2,474	311.6%
3.지방도 0604-05	551	528	1,079	543	582	1,125	-8	-1.5%	54	10.2%	46	4.3%
4.지방도 0604-07	277	273	550	249	251	500	-28	-10.1%	-22	-8.1%	-50	-9.1%
5.지방도 0629-01	1,198	1,216	2,414	1,361	1,356	2,717	163	13.6%	140	11.5%	303	12.6%
6.지방도 0643-05	797	773	1,570	828	839	1,667	31	3.9%	66	8.5%	97	6.2%
7.지방도 0643-06	1,162	1,246	2,408	1,125	1,149	2,274	-37	-3.2%	-97	-7.8%	-134	-5.6%
8.지방도 0651-01	1,075	1,325	2,400	1,089	1,287	2,376	14	1.3%	-38	-2.9%	-24	-1.0%
9.지방도 0691-02	1,370	1,317	2,687	1,437	1,360	2,797	67	4.9%	43	3.3%	110	4.1%
10.지방도 0691-09	1,078	1,044	2,122	969	944	1,913	-109	-10.1%	-100	-9.6%	-209	-9.8%
11.지방도 0697-05	1,114	1,283	2,397	1,091	1,291	2,382	-23	-2.1%	8	0.6%	-15	-0.6%
12.지방도 0697-07	1,388	1,485	2,873	1,255	1,319	2,574	-133	-9.6%	-166	-11.2%	-299	-10.4%
13.국지도 0096-02	658	691	1,349	455	487	942	-203	-30.9%	-204	-29.5%	-407	-30.2%
합 계	13,511	14,025	27,536	14,112	14,821	28,933	601	4.4%	796	5.7%	1,397	5.1%

[교통량 비교표]

* 2번지점 : 2022년 교통량 조사위치 변경에 따른 교통량 증가임(한일고앞 → 정안면사무소앞)

일련번호	1
조사지역	충남 공주시

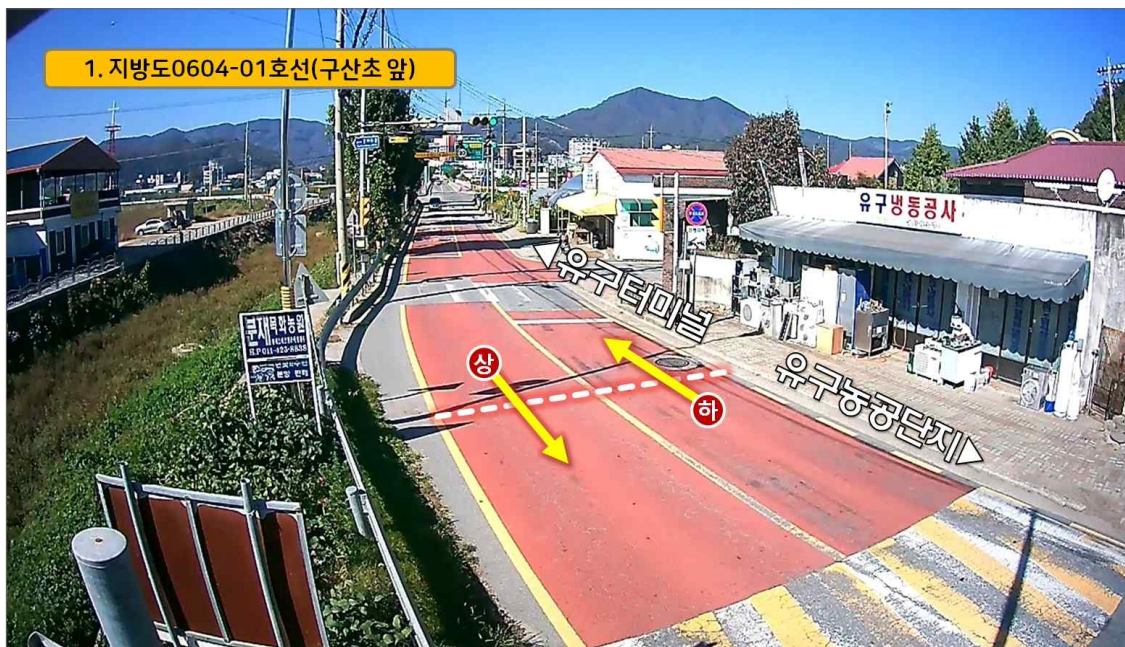
지점 위치도

조사형태	가로(양방향)
방 향 수	2

지점번호	지방도 1	조사일자	2022년 10월 20일(목) 07:00~ 익일 07:00
지 점 명	지방도0604-01호선	조사위치	충남 공주시 유구읍 유구리 442-4
비 고	구산초 앞		



[조 사 지 점 도]



[조 사 방 향 도]

1. 지방도0604-01호선(구산초 앞)

【 상행 방향 】

구 분	소 계	승용 버스		화물		대형화물			특수화물					
		일반	중대형	소형	중형	3축	4축	5축	세미4축	풀4축	세미5축	풀5축	세미6축	
		1종	2종	3종	4종	5종	6종	7종	8종	9종	10종	11종	12종	
07~08시	172	137	3	11	11	8	0	0	0	0	0	2	0	0
08~09시	414	349	5	25	13	12	5	1	0	0	3	0	1	
09~10시	139	73	0	35	8	12	4	1	0	0	6	0	0	
10~11시	119	74	0	15	13	11	4	0	0	0	0	0	0	2
11~12시	119	60	1	35	5	10	5	1	0	0	1	0	0	1
12~13시	141	84	2	34	9	6	3	0	0	0	3	0	0	
13~14시	148	96	0	21	13	13	3	0	0	0	2	0	0	
14~15시	124	79	0	22	15	5	2	0	0	0	1	0	0	
15~16시	109	75	1	17	6	6	4	0	0	0	0	0	0	
16~17시	126	77	1	28	11	4	3	0	0	0	2	0	0	
17~18시	127	91	2	24	1	3	5	1	0	0	0	0	0	
18~19시	109	93	1	9	3	2	0	0	0	0	1	0	0	
19~20시	86	73	1	9	1	2	0	0	0	0	0	0	0	
20~21시	63	53	1	5	0	4	0	0	0	0	0	0	0	
21~22시	27	23	0	4	0	0	0	0	0	0	0	0	0	
22~23시	18	13	0	4	0	1	0	0	0	0	0	0	0	
23~24시	16	15	0	1	0	0	0	0	0	0	0	0	0	
00~01시	9	8	0	1	0	0	0	0	0	0	0	0	0	
01~02시	5	4	0	0	0	0	0	0	0	0	1	0	0	
02~03시	9	1	0	0	1	7	0	0	0	0	0	0	0	
03~04시	10	2	0	0	3	3	0	0	0	0	2	0	0	
04~05시	16	4	0	2	5	5	0	0	0	0	0	0	0	
05~06시	18	10	0	2	1	4	0	0	0	0	1	0	0	
06~07시	56	32	0	8	9	5	2	0	0	0	0	0	0	
합 계	2,180	1,526	18	312	128	123	40	4	0	0	25	0	4	

[교통량 조사표]

1. 지방도0604-01호선(구산초 앞)

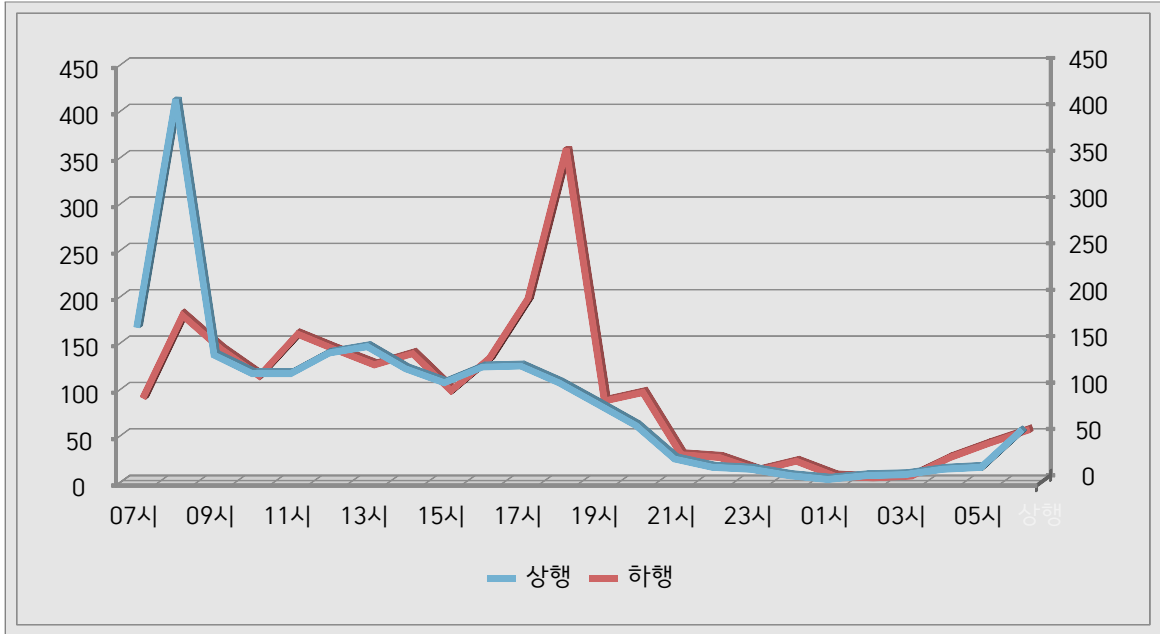
【 하행 방향 】

구 분	소 계	승용 버스		화물		대형화물			특수화물				
		일반	중대형	소형	중형	3축	4축	5축	세미4축	풀4축	세미5축	풀5축	세미6축
		1종	2종	3종	4종	5종	6종	7종	8종	9종	10종	11종	12종
07~08시	90	70	3	10	3	3	1	0	0	0	0	0	0
08~09시	176	112	4	28	17	10	2	0	0	0	3	0	0
09~10시	140	69	0	27	17	17	5	0	0	0	4	0	1
10~11시	111	57	0	26	8	12	4	2	0	0	2	0	0
11~12시	156	83	0	36	12	13	6	0	0	0	3	0	3
12~13시	139	103	1	23	6	4	2	0	0	0	0	0	0
13~14시	123	77	0	20	14	7	3	0	0	0	2	0	0
14~15시	135	76	0	27	17	11	1	0	0	0	3	0	0
15~16시	95	64	1	13	9	3	3	0	1	0	1	0	0
16~17시	130	79	2	28	13	3	2	0	1	0	2	0	0
17~18시	194	143	0	31	5	6	8	0	0	0	1	0	0
18~19시	355	328	5	16	1	2	2	1	0	0	0	0	0
19~20시	84	77	0	3	1	2	0	0	0	0	1	0	0
20~21시	93	86	0	4	2	1	0	0	0	0	0	0	0
21~22시	26	23	0	2	0	1	0	0	0	0	0	0	0
22~23시	23	23	0	0	0	0	0	0	0	0	0	0	0
23~24시	9	9	0	0	0	0	0	0	0	0	0	0	0
00~01시	19	18	0	1	0	0	0	0	0	0	0	0	0
01~02시	3	2	0	0	0	1	0	0	0	0	0	0	0
02~03시	1	0	0	0	0	0	0	0	0	0	1	0	0
03~04시	3	0	0	0	1	2	0	0	0	0	0	0	0
04~05시	23	4	0	5	3	10	0	0	0	0	1	0	0
05~06시	38	21	0	6	3	6	1	0	0	0	1	0	0
06~07시	52	33	0	9	6	3	1	0	0	0	0	0	0
합 계	2,218	1,557	16	315	138	117	41	3	2	0	25	0	4

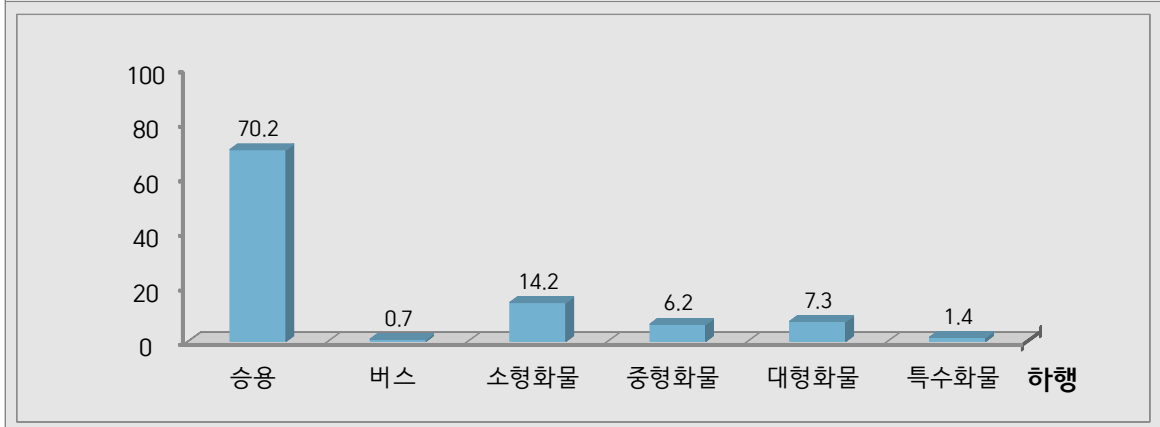
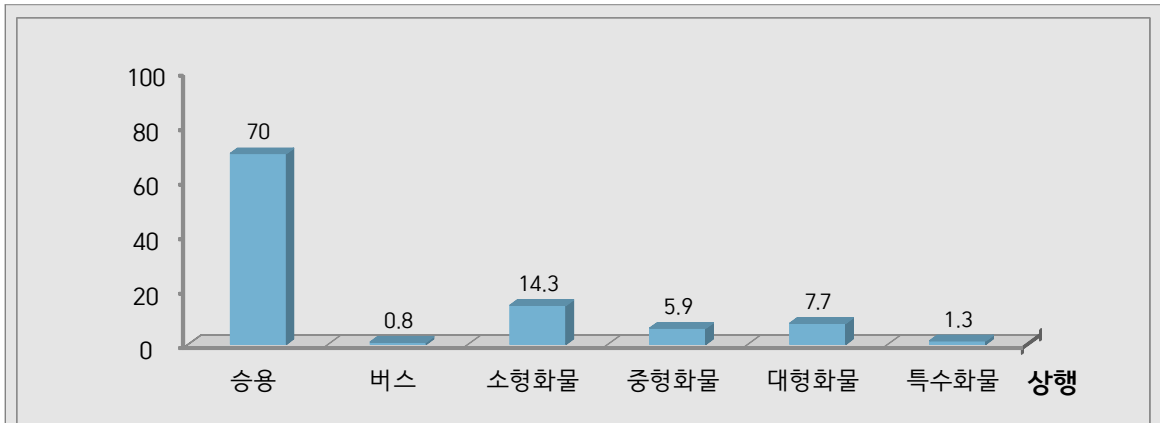
[교통량 조사표]

1. 지방도0604-01호선(구산초 앞)

【 시간대별 교통량 변화 추이 】



【 차종별 구성 비율 】



일련번호	2
조사지역	충남 공주시

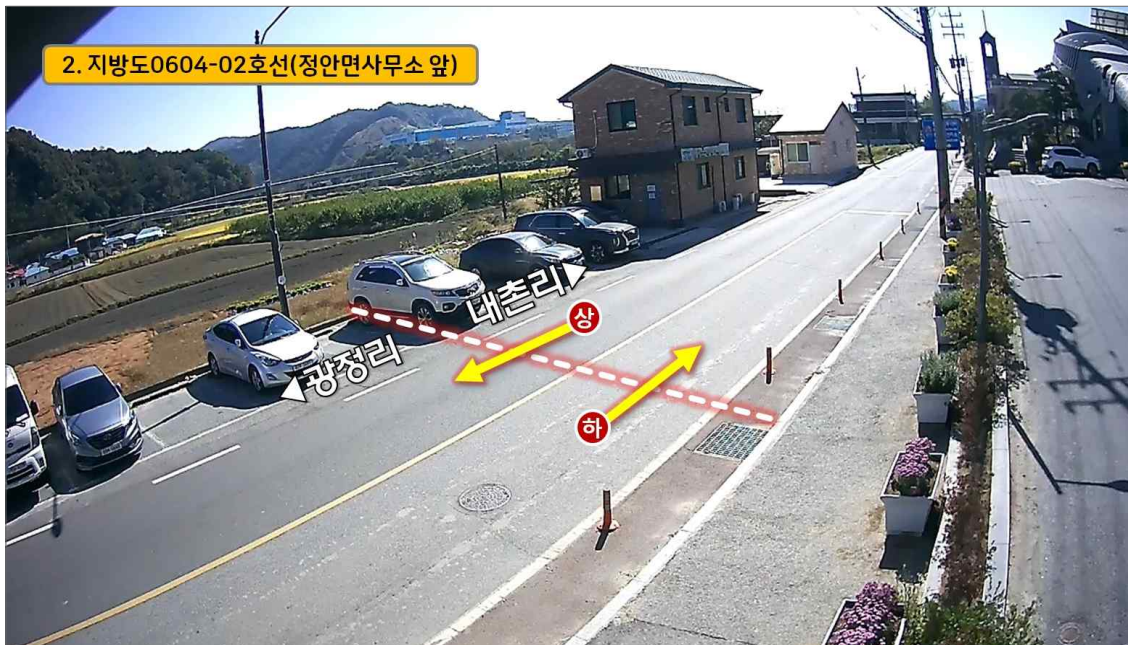
지점 위치도

조사형태	가로(양방향)
방 향 수	2

지점번호	지방도 2	조사일자	2022년 10월 20일(목) 07:00~ 익일 07:00
지 점 명	지방도0604-02호선	조사위치	충남 공주시 정안면 광정리 253
비 고	정안면사무소 앞		



[조 사 지 점 도]



[조 사 방 향 도]

2. 지방도0604-02호선(정안면사무소 앞)

【 상행 방향 】

구 분	소 계	승용 버스		화물		대형화물			특수화물					
		일반	중대형	소형	중형	3축	4축	5축	세미4축	풀4축	세미5축	풀5축	세미6축	
		1종	2종	3종	4종	5종	6종	7종	8종	9종	10종	11종	12종	
07~08시	76	44	7	17	6	2	0	0	0	0	0	0	0	0
08~09시	115	82	6	20	2	2	3	0	0	0	0	0	0	0
09~10시	120	80	3	28	4	5	0	0	0	0	0	0	0	0
10~11시	106	67	1	33	5	0	0	0	0	0	0	0	0	0
11~12시	115	84	3	27	0	1	0	0	0	0	0	0	0	0
12~13시	125	84	3	27	6	0	5	0	0	0	0	0	0	0
13~14시	125	92	2	28	2	1	0	0	0	0	0	0	0	0
14~15시	114	90	1	21	1	1	0	0	0	0	0	0	0	0
15~16시	114	81	4	23	6	0	0	0	0	0	0	0	0	0
16~17시	117	96	7	12	1	0	1	0	0	0	0	0	0	0
17~18시	124	98	2	20	4	0	0	0	0	0	0	0	0	0
18~19시	74	64	2	8	0	0	0	0	0	0	0	0	0	0
19~20시	50	41	5	4	0	0	0	0	0	0	0	0	0	0
20~21시	41	32	2	6	0	1	0	0	0	0	0	0	0	0
21~22시	26	19	1	5	1	0	0	0	0	0	0	0	0	0
22~23시	14	11	0	3	0	0	0	0	0	0	0	0	0	0
23~24시	4	4	0	0	0	0	0	0	0	0	0	0	0	0
00~01시	2	1	0	1	0	0	0	0	0	0	0	0	0	0
01~02시	2	2	0	0	0	0	0	0	0	0	0	0	0	0
02~03시	1	1	0	0	0	0	0	0	0	0	0	0	0	0
03~04시	3	3	0	0	0	0	0	0	0	0	0	0	0	0
04~05시	3	3	0	0	0	0	0	0	0	0	0	0	0	0
05~06시	6	5	0	1	0	0	0	0	0	0	0	0	0	0
06~07시	54	30	3	16	3	2	0	0	0	0	0	0	0	0
합 계	1,531	1,114	52	300	41	15	9	0	0	0	0	0	0	0

[교통량 조사표]

2. 지방도0604-02호선(정안면사무소 앞)

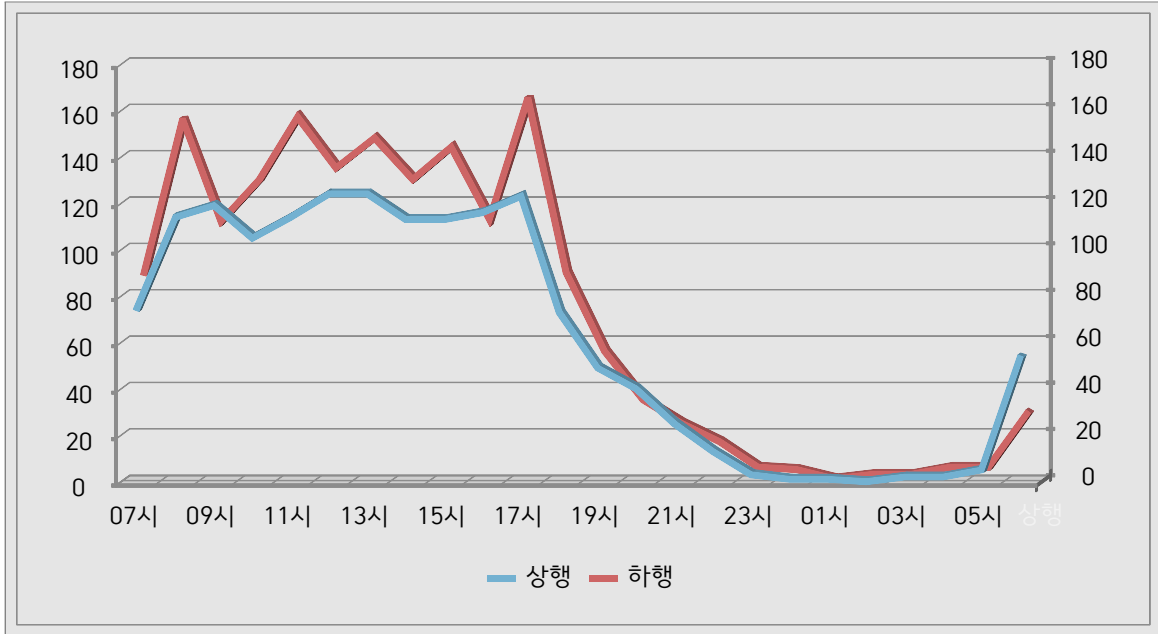
【 하행 방향 】

구 분	소 계	승용 버스		화물		대형화물			특수화물					
		일반	중대형	소형	중형	3축	4축	5축	세미4축	풀4축	세미5축	풀5축	세미6축	
		1종	2종	3종	4종	5종	6종	7종	8종	9종	10종	11종	12종	
07~08시	89	64	4	18	2	1	0	0	0	0	0	0	0	0
08~09시	155	117	7	24	3	1	3	0	0	0	0	0	0	0
09~10시	111	84	3	19	4	1	0	0	0	0	0	0	0	0
10~11시	129	86	0	39	3	1	0	0	0	0	0	0	0	0
11~12시	156	107	4	37	5	2	1	0	0	0	0	0	0	0
12~13시	134	107	3	23	1	0	0	0	0	0	0	0	0	0
13~14시	147	99	2	34	2	5	5	0	0	0	0	0	0	0
14~15시	129	96	1	27	1	4	0	0	0	0	0	0	0	0
15~16시	143	106	3	28	3	3	0	0	0	0	0	0	0	0
16~17시	112	81	1	25	3	2	0	0	0	0	0	0	0	0
17~18시	164	127	5	23	7	1	1	0	0	0	0	0	0	0
18~19시	89	74	3	12	0	0	0	0	0	0	0	0	0	0
19~20시	55	43	5	7	0	0	0	0	0	0	0	0	0	0
20~21시	34	27	1	6	0	0	0	0	0	0	0	0	0	0
21~22시	24	19	3	2	0	0	0	0	0	0	0	0	0	0
22~23시	16	14	0	2	0	0	0	0	0	0	0	0	0	0
23~24시	5	4	0	0	1	0	0	0	0	0	0	0	0	0
00~01시	4	2	0	2	0	0	0	0	0	0	0	0	0	0
01~02시	0	0	0	0	0	0	0	0	0	0	0	0	0	0
02~03시	2	1	1	0	0	0	0	0	0	0	0	0	0	0
03~04시	2	1	0	1	0	0	0	0	0	0	0	0	0	0
04~05시	5	4	0	1	0	0	0	0	0	0	0	0	0	0
05~06시	5	2	0	2	1	0	0	0	0	0	0	0	0	0
06~07시	28	12	2	11	2	1	0	0	0	0	0	0	0	0
합 계	1,738	1,277	48	343	38	22	10	0	0	0	0	0	0	0

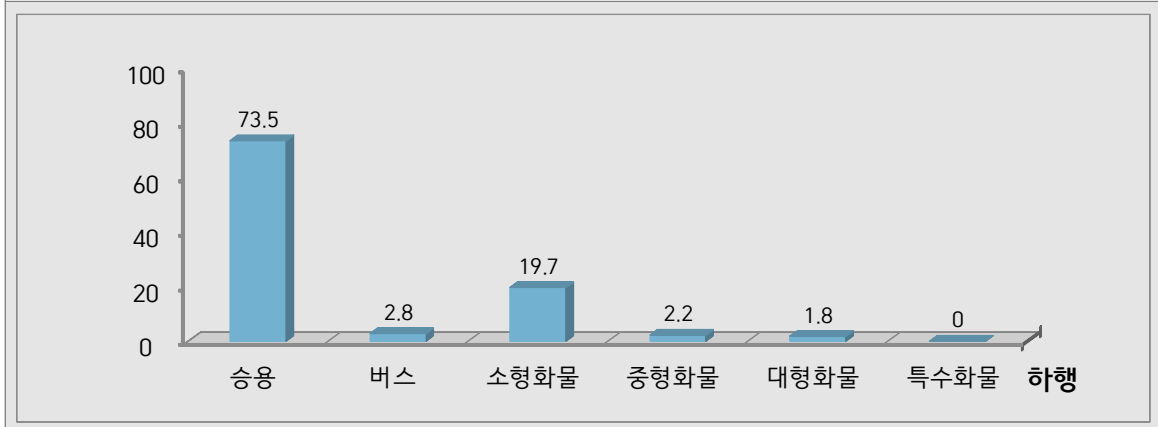
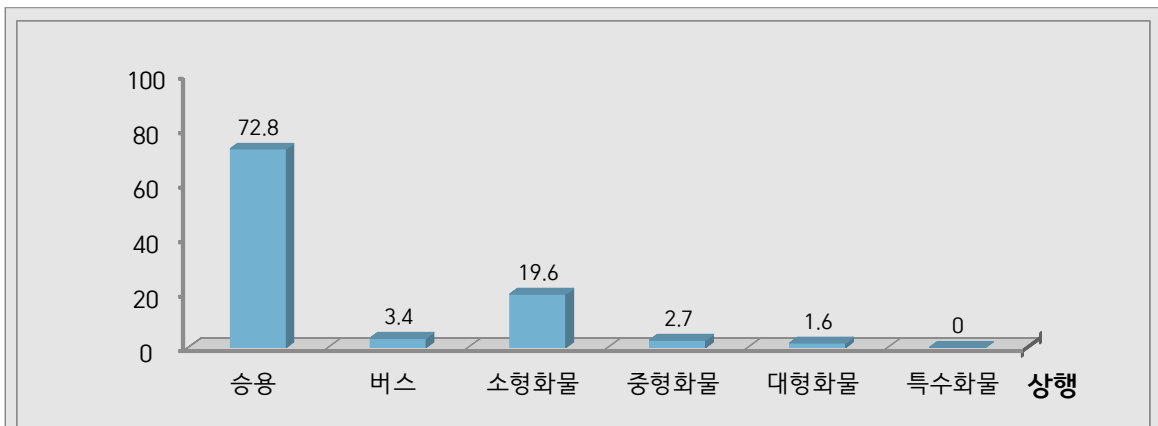
[교통량 조사표]

2. 지방도0604-02호선(정안면사무소 앞)

【 시간대별 교통량 변화 추이 】



【 차종별 구성 비율 】



일련번호	3
조사지역	충남 공주시

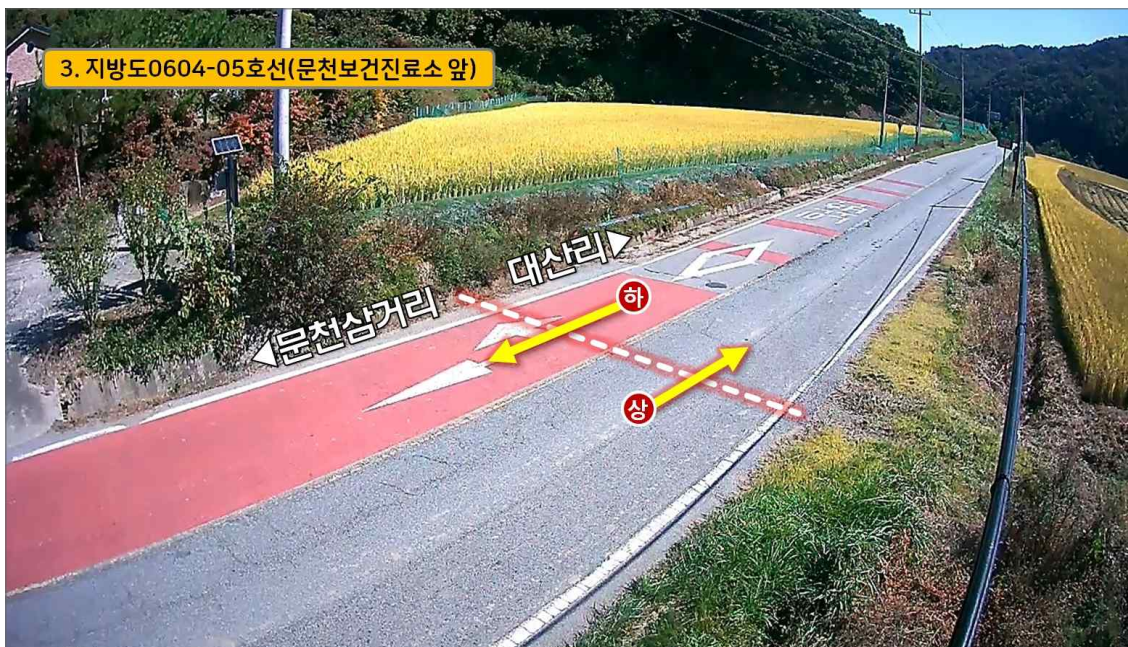
지점 위치도

조사형태	가로(양방향)
방 향 수	2

지점번호	지방도 3	조사일자	2022년 10월 20일(목) 07:00~ 익일 07:00
지 점 명	지방도0604-05호선	조사위치	충남 공주시 정안면 문천리 363
비 고	문천보건진료소 앞		



[조 사 지 점 도]



[조 사 방 향 도]

3. 지방도0604-05호선(문천보건진료소 앞)

【 상행 방향 】

구 분	소 계	승용 버스		화물		대형화물			특수화물					
		일반	중대형	소형	중형	3축	4축	5축	세미4축	풀4축	세미5축	풀5축	세미6축	
		1종	2종	3종	4종	5종	6종	7종	8종	9종	10종	11종	12종	
07~08시	42	27	3	6	2	4	0	0	0	0	0	0	0	0
08~09시	36	25	2	7	1	1	0	0	0	0	0	0	0	0
09~10시	32	20	1	10	1	0	0	0	0	0	0	0	0	0
10~11시	41	25	0	12	2	2	0	0	0	0	0	0	0	0
11~12시	36	27	1	6	2	0	0	0	0	0	0	0	0	0
12~13시	45	34	1	9	0	1	0	0	0	0	0	0	0	0
13~14시	38	23	0	8	1	1	5	0	0	0	0	0	0	0
14~15시	46	31	1	11	3	0	0	0	0	0	0	0	0	0
15~16시	46	34	0	9	1	2	0	0	0	0	0	0	0	0
16~17시	46	35	0	10	0	1	0	0	0	0	0	0	0	0
17~18시	45	35	2	5	3	0	0	0	0	0	0	0	0	0
18~19시	24	22	1	1	0	0	0	0	0	0	0	0	0	0
19~20시	15	9	2	4	0	0	0	0	0	0	0	0	0	0
20~21시	11	8	0	2	1	0	0	0	0	0	0	0	0	0
21~22시	9	5	0	4	0	0	0	0	0	0	0	0	0	0
22~23시	1	1	0	0	0	0	0	0	0	0	0	0	0	0
23~24시	5	4	0	1	0	0	0	0	0	0	0	0	0	0
00~01시	0	0	0	0	0	0	0	0	0	0	0	0	0	0
01~02시	3	3	0	0	0	0	0	0	0	0	0	0	0	0
02~03시	0	0	0	0	0	0	0	0	0	0	0	0	0	0
03~04시	2	1	0	0	0	1	0	0	0	0	0	0	0	0
04~05시	5	4	0	1	0	0	0	0	0	0	0	0	0	0
05~06시	6	4	0	2	0	0	0	0	0	0	0	0	0	0
06~07시	10	5	1	2	1	1	0	0	0	0	0	0	0	0
합 계	544	382	15	110	18	14	5	0	0	0	0	0	0	0

[교통량 조사표]

3. 지방도0604-05호선(문천보건진료소 앞)

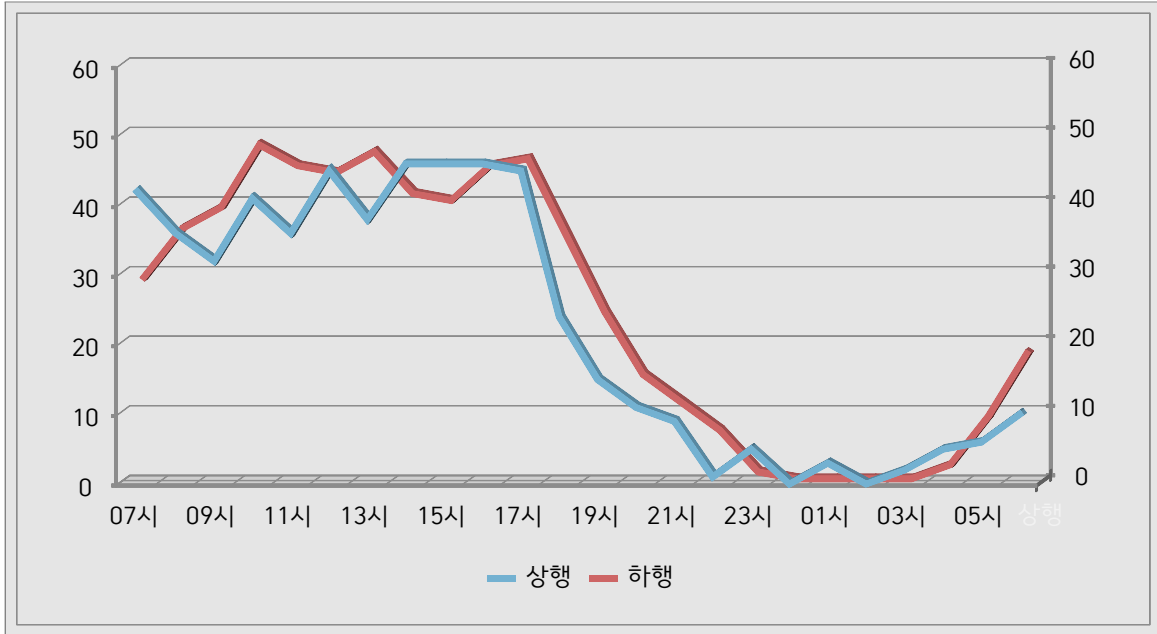
【 하행 방향 】

구 분	소 계	승용 버스		화물		대형화물			특수화물					
		일반	중대형	소형	중형	3축	4축	5축	세미4축	풀4축	세미5축	풀5축	세미6축	
		1종	2종	3종	4종	5종	6종	7종	8종	9종	10종	11종	12종	
07~08시	29	18	1	5	4	1	0	0	0	0	0	0	0	0
08~09시	36	22	2	7	2	2	0	1	0	0	0	0	0	0
09~10시	39	26	1	11	0	1	0	0	0	0	0	0	0	0
10~11시	48	29	1	14	3	1	0	0	0	0	0	0	0	0
11~12시	45	39	1	4	0	0	1	0	0	0	0	0	0	0
12~13시	44	33	0	6	0	0	5	0	0	0	0	0	0	0
13~14시	47	31	1	11	3	1	0	0	0	0	0	0	0	0
14~15시	41	29	0	9	2	1	0	0	0	0	0	0	0	0
15~16시	40	25	0	14	0	1	0	0	0	0	0	0	0	0
16~17시	45	35	1	9	0	0	0	0	0	0	0	0	0	0
17~18시	46	36	2	7	1	0	0	0	0	0	0	0	0	0
18~19시	35	26	2	7	0	0	0	0	0	0	0	0	0	0
19~20시	24	22	1	1	0	0	0	0	0	0	0	0	0	0
20~21시	15	11	1	2	0	1	0	0	0	0	0	0	0	0
21~22시	11	9	0	2	0	0	0	0	0	0	0	0	0	0
22~23시	7	6	0	1	0	0	0	0	0	0	0	0	0	0
23~24시	1	1	0	0	0	0	0	0	0	0	0	0	0	0
00~01시	0	0	0	0	0	0	0	0	0	0	0	0	0	0
01~02시	0	0	0	0	0	0	0	0	0	0	0	0	0	0
02~03시	0	0	0	0	0	0	0	0	0	0	0	0	0	0
03~04시	0	0	0	0	0	0	0	0	0	0	0	0	0	0
04~05시	2	2	0	0	0	0	0	0	0	0	0	0	0	0
05~06시	9	7	0	2	0	0	0	0	0	0	0	0	0	0
06~07시	18	9	2	4	1	2	0	0	0	0	0	0	0	0
합 계	582	416	16	116	16	11	6	1	0	0	0	0	0	0

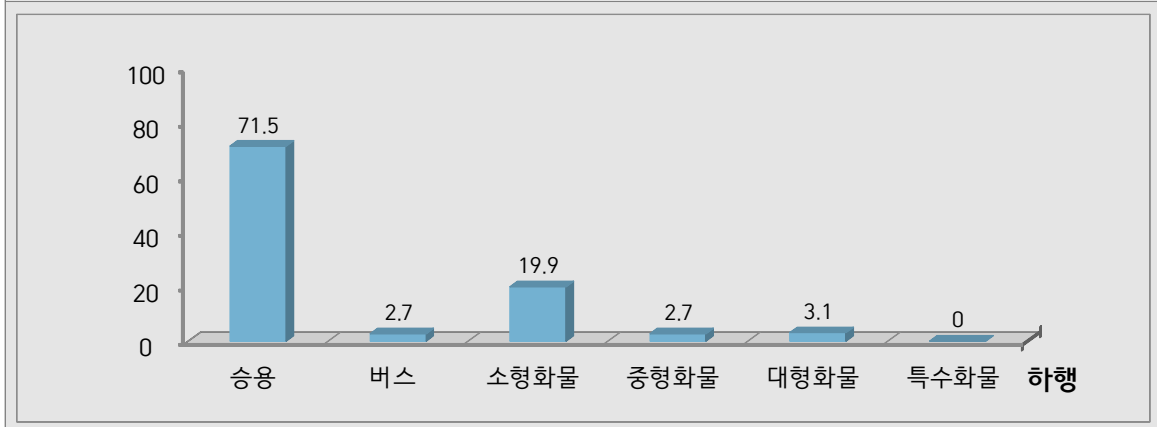
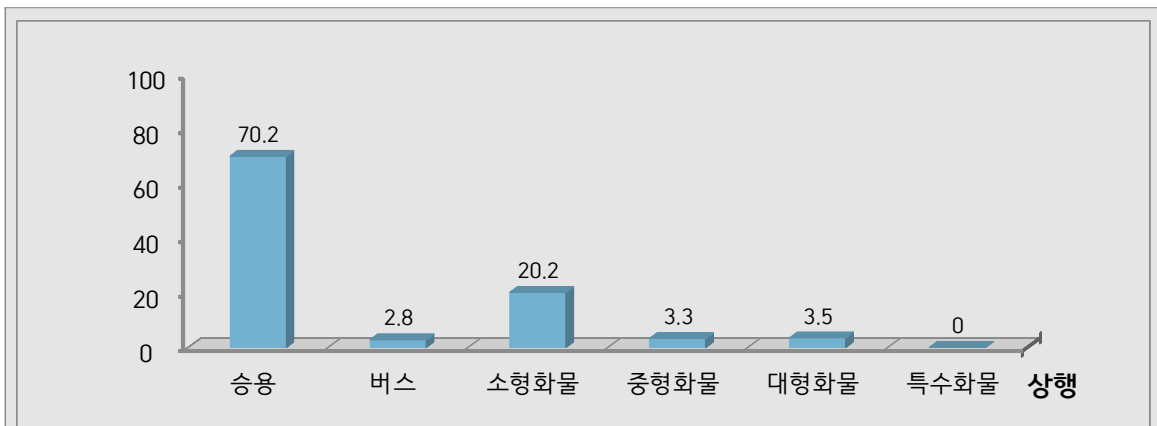
[교통량 조사표]

3. 지방도0604-05호선(문천보건진료소 앞)

【 시간대별 교통량 변화 추이 】



【 차종별 구성 비율 】



일련번호	4
조사지역	충남 공주시

지점 위치도

조사형태	가로(양방향)
방 향 수	2

지점번호	지방도 4	조사일자	2022년 10월 20일(목) 07:00~ 익일 07:00
지 점 명	지방도0604-07호선	조사위치	충남 공주시 신풍면 대룡리 220-4
비 고	대룡2리 경로당 앞		



[조 사 지 점 도]



[조 사 방 향 도]

4. 지방도0604-07호선(대룡2리 두암경로당 앞)

【 상행 방향 】

구 분	소 계	승용 버스		화물		대형화물			특수화물				
		일반	중대형	소형	중형	3축	4축	5축	세미4축	풀4축	세미5축	풀5축	세미6축
		1종	2종	3종	4종	5종	6종	7종	8종	9종	10종	11종	12종
07~08시	17	8	2	6	0	1	0	0	0	0	0	0	0
08~09시	13	3	0	10	0	0	0	0	0	0	0	0	0
09~10시	24	7	0	13	2	2	0	0	0	0	0	0	0
10~11시	21	10	1	8	0	2	0	0	0	0	0	0	0
11~12시	26	6	0	18	1	1	0	0	0	0	0	0	0
12~13시	11	5	0	5	0	1	0	0	0	0	0	0	0
13~14시	17	7	0	6	1	2	1	0	0	0	0	0	0
14~15시	20	9	1	10	0	0	0	0	0	0	0	0	0
15~16시	29	16	0	11	2	0	0	0	0	0	0	0	0
16~17시	24	11	1	10	2	0	0	0	0	0	0	0	0
17~18시	23	14	1	8	0	0	0	0	0	0	0	0	0
18~19시	7	4	0	3	0	0	0	0	0	0	0	0	0
19~20시	4	2	1	0	1	0	0	0	0	0	0	0	0
20~21시	4	2	1	1	0	0	0	0	0	0	0	0	0
21~22시	0	0	0	0	0	0	0	0	0	0	0	0	0
22~23시	1	1	0	0	0	0	0	0	0	0	0	0	0
23~24시	1	1	0	0	0	0	0	0	0	0	0	0	0
00~01시	0	0	0	0	0	0	0	0	0	0	0	0	0
01~02시	1	1	0	0	0	0	0	0	0	0	0	0	0
02~03시	0	0	0	0	0	0	0	0	0	0	0	0	0
03~04시	0	0	0	0	0	0	0	0	0	0	0	0	0
04~05시	0	0	0	0	0	0	0	0	0	0	0	0	0
05~06시	2	2	0	0	0	0	0	0	0	0	0	0	0
06~07시	5	2	1	2	0	0	0	0	0	0	0	0	0
합 계	250	111	9	111	9	9	1	0	0	0	0	0	0

[교통량 조사표]

4. 지방도0604-07호선(대룡2리 두암경로당 앞)

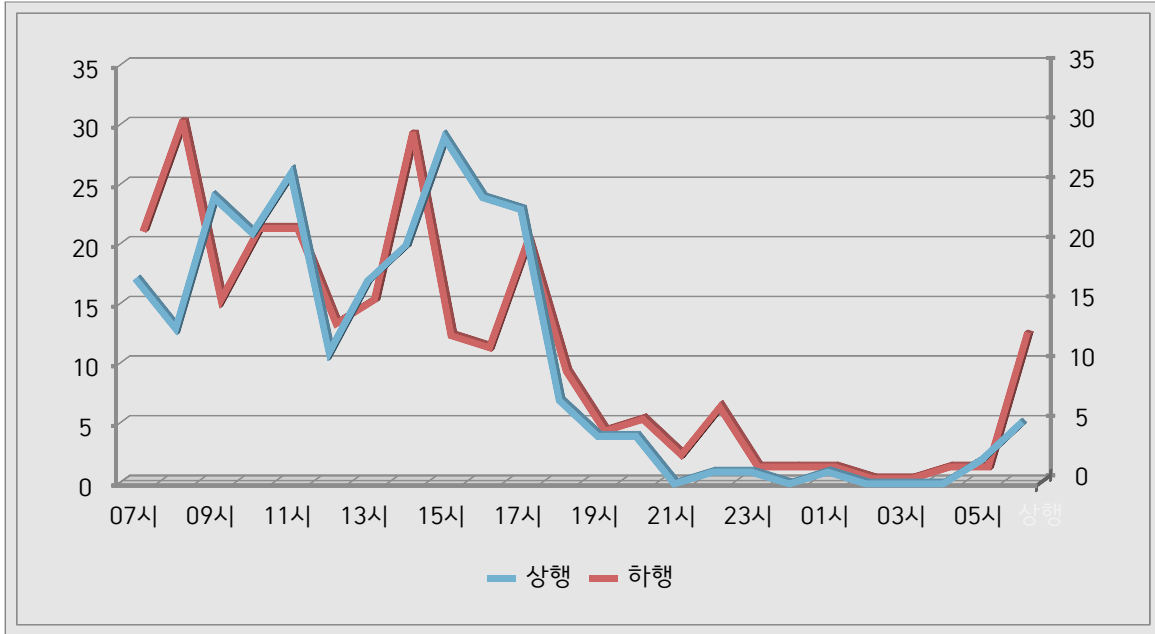
【 하행 방향 】

구 분	소 계	승용 버스		화물		대형화물			특수화물					
		일반	중대형	소형	중형	3축	4축	5축	세미4축	풀4축	세미5축	풀5축	세미6축	
		1종	2종	3종	4종	5종	6종	7종	8종	9종	10종	11종	12종	
07~08시	21	10	1	9	1	0	0	0	0	0	0	0	0	0
08~09시	30	14	0	12	1	3	0	0	0	0	0	0	0	0
09~10시	15	6	0	7	1	1	0	0	0	0	0	0	0	0
10~11시	21	9	1	8	2	1	0	0	0	0	0	0	0	0
11~12시	21	10	0	10	0	1	0	0	0	0	0	0	0	0
12~13시	13	3	0	7	1	1	1	0	0	0	0	0	0	0
13~14시	15	10	0	3	1	1	0	0	0	0	0	0	0	0
14~15시	29	15	1	13	0	0	0	0	0	0	0	0	0	0
15~16시	12	4	0	7	1	0	0	0	0	0	0	0	0	0
16~17시	11	1	2	7	1	0	0	0	0	0	0	0	0	0
17~18시	20	10	0	10	0	0	0	0	0	0	0	0	0	0
18~19시	9	7	0	2	0	0	0	0	0	0	0	0	0	0
19~20시	4	1	1	1	1	0	0	0	0	0	0	0	0	0
20~21시	5	3	1	1	0	0	0	0	0	0	0	0	0	0
21~22시	2	2	0	0	0	0	0	0	0	0	0	0	0	0
22~23시	6	6	0	0	0	0	0	0	0	0	0	0	0	0
23~24시	1	1	0	0	0	0	0	0	0	0	0	0	0	0
00~01시	1	1	0	0	0	0	0	0	0	0	0	0	0	0
01~02시	1	1	0	0	0	0	0	0	0	0	0	0	0	0
02~03시	0	0	0	0	0	0	0	0	0	0	0	0	0	0
03~04시	0	0	0	0	0	0	0	0	0	0	0	0	0	0
04~05시	1	0	0	0	1	0	0	0	0	0	0	0	0	0
05~06시	1	1	0	0	0	0	0	0	0	0	0	0	0	0
06~07시	12	6	1	4	1	0	0	0	0	0	0	0	0	0
합 계	251	121	8	101	12	8	1	0	0	0	0	0	0	0

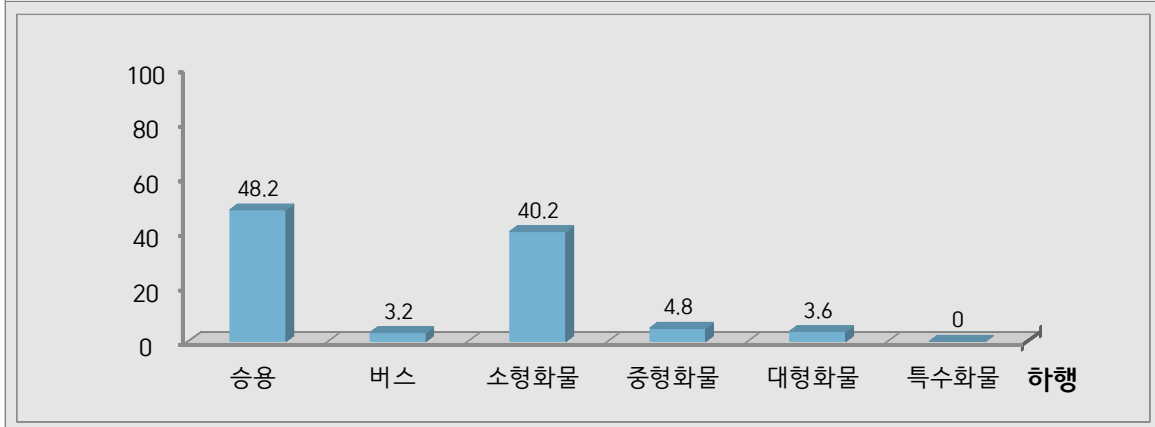
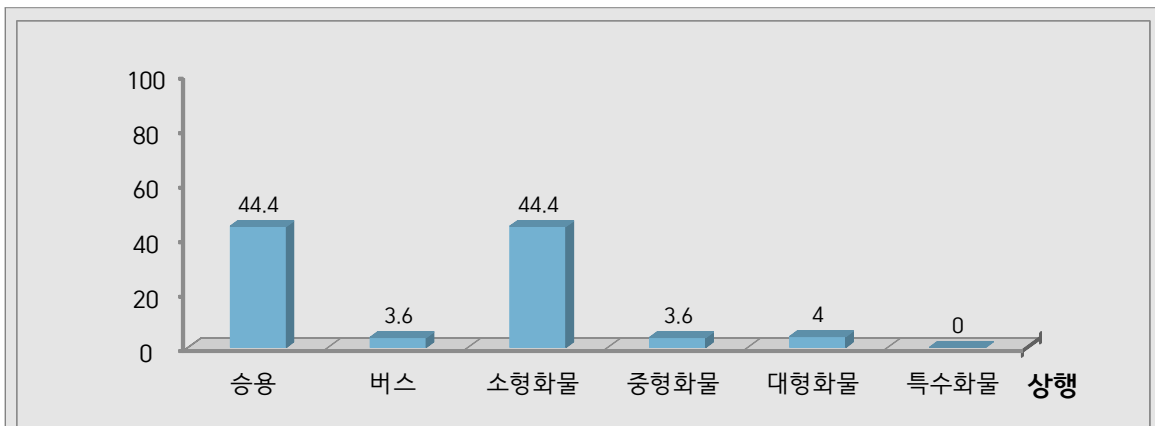
[교통량 조사표]

4. 지방도0604-07호선(대룡2리 두암경로당 앞)

【 시간대별 교통량 변화 추이 】



【 차종별 구성 비율 】



일련번호	5
조사지역	충남 공주시

지점 위치도

조사형태	가로(양방향)
방 향 수	2

지점번호	지방도 5	조사일자	2022년 10월 20일(목) 07:00~ 익일 07:00
지 점 명	지방도0629-01호선	조사위치	충남 공주시 사곡면 호계리 411-4
비 고	호계초 앞		



[조 사 지 점 도]



[조 사 방 향 도]

5. 지방도0629-01호선(호계초 앞)

【 상행 방향 】

구 분	소 계	승용 버스		화물		대형화물			특수화물					
		일반	중대형	소형	중형	3축	4축	5축	세미4축	풀4축	세미5축	풀5축	세미6축	
		1종	2종	3종	4종	5종	6종	7종	8종	9종	10종	11종	12종	
07~08시	67	39	2	17	7	2	0	0	0	0	0	0	0	0
08~09시	105	79	2	22	1	1	0	0	0	0	0	0	0	0
09~10시	125	89	1	33	1	1	0	0	0	0	0	0	0	0
10~11시	114	83	3	24	3	1	0	0	0	0	0	0	0	0
11~12시	127	108	3	14	2	0	0	0	0	0	0	0	0	0
12~13시	96	85	1	10	0	0	0	0	0	0	0	0	0	0
13~14시	121	88	1	30	1	1	0	0	0	0	0	0	0	0
14~15시	134	107	0	26	1	0	0	0	0	0	0	0	0	0
15~16시	97	74	2	18	2	1	0	0	0	0	0	0	0	0
16~17시	84	60	2	18	1	1	1	1	0	0	0	0	0	0
17~18시	76	60	2	13	1	0	0	0	0	0	0	0	0	0
18~19시	60	41	1	16	1	1	0	0	0	0	0	0	0	0
19~20시	31	24	1	5	1	0	0	0	0	0	0	0	0	0
20~21시	31	24	1	6	0	0	0	0	0	0	0	0	0	0
21~22시	34	27	0	7	0	0	0	0	0	0	0	0	0	0
22~23시	18	17	0	1	0	0	0	0	0	0	0	0	0	0
23~24시	4	4	0	0	0	0	0	0	0	0	0	0	0	0
00~01시	5	5	0	0	0	0	0	0	0	0	0	0	0	0
01~02시	0	0	0	0	0	0	0	0	0	0	0	0	0	0
02~03시	1	1	0	0	0	0	0	0	0	0	0	0	0	0
03~04시	1	1	0	0	0	0	0	0	0	0	0	0	0	0
04~05시	0	0	0	0	0	0	0	0	0	0	0	0	0	0
05~06시	5	3	0	2	0	0	0	0	0	0	0	0	0	0
06~07시	26	13	1	10	1	1	0	0	0	0	0	0	0	0
합 계	1,362	1,032	23	272	23	10	1	1	0	0	0	0	0	0

[교통량 조사표]

5. 지방도0629-01호선(호계초 앞)

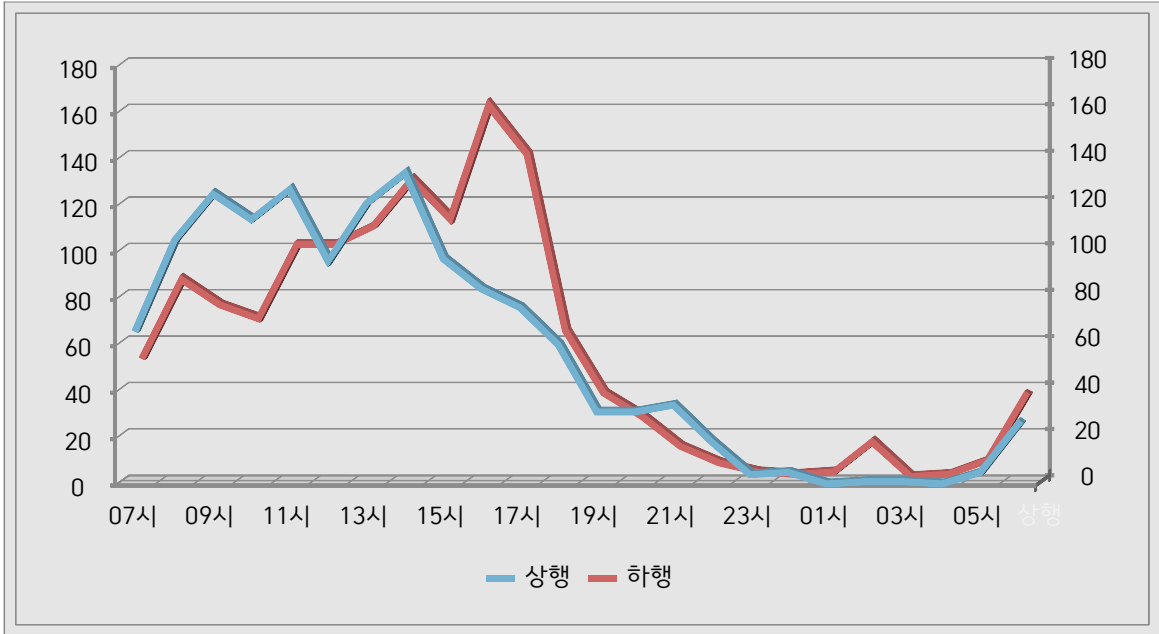
【 하행 방향 】

구 분	소 계	승용 버스		화물		대형화물			특수화물					
		일반	중대형	소형	중형	3축	4축	5축	세미4축	풀4축	세미5축	풀5축	세미6축	
		1종	2종	3종	4종	5종	6종	7종	8종	9종	10종	11종	12종	
07~08시	53	39	1	12	0	1	0	0	0	0	0	0	0	0
08~09시	86	61	1	21	2	1	0	0	0	0	0	0	0	0
09~10시	75	50	2	21	0	1	1	0	0	0	0	0	0	0
10~11시	69	45	0	24	0	0	0	0	0	0	0	0	0	0
11~12시	101	80	1	17	3	0	0	0	0	0	0	0	0	0
12~13시	101	80	2	16	2	1	0	0	0	0	0	0	0	0
13~14시	109	90	1	18	0	0	0	0	0	0	0	0	0	0
14~15시	129	105	2	22	0	0	0	0	0	0	0	0	0	0
15~16시	112	89	1	19	3	0	0	0	0	0	0	0	0	0
16~17시	161	131	5	19	4	1	0	1	0	0	0	0	0	0
17~18시	140	99	2	28	8	2	1	0	0	0	0	0	0	0
18~19시	64	52	1	10	1	0	0	0	0	0	0	0	0	0
19~20시	37	29	0	8	0	0	0	0	0	0	0	0	0	0
20~21시	27	22	2	3	0	0	0	0	0	0	0	0	0	0
21~22시	14	10	1	3	0	0	0	0	0	0	0	0	0	0
22~23시	7	6	0	0	0	1	0	0	0	0	0	0	0	0
23~24시	3	2	0	1	0	0	0	0	0	0	0	0	0	0
00~01시	2	2	0	0	0	0	0	0	0	0	0	0	0	0
01~02시	3	3	0	0	0	0	0	0	0	0	0	0	0	0
02~03시	16	15	0	1	0	0	0	0	0	0	0	0	0	0
03~04시	1	0	0	1	0	0	0	0	0	0	0	0	0	0
04~05시	2	2	0	0	0	0	0	0	0	0	0	0	0	0
05~06시	8	5	0	3	0	0	0	0	0	0	0	0	0	0
06~07시	36	17	0	18	0	1	0	0	0	0	0	0	0	0
합 계	1,356	1,034	22	265	23	9	2	1	0	0	0	0	0	0

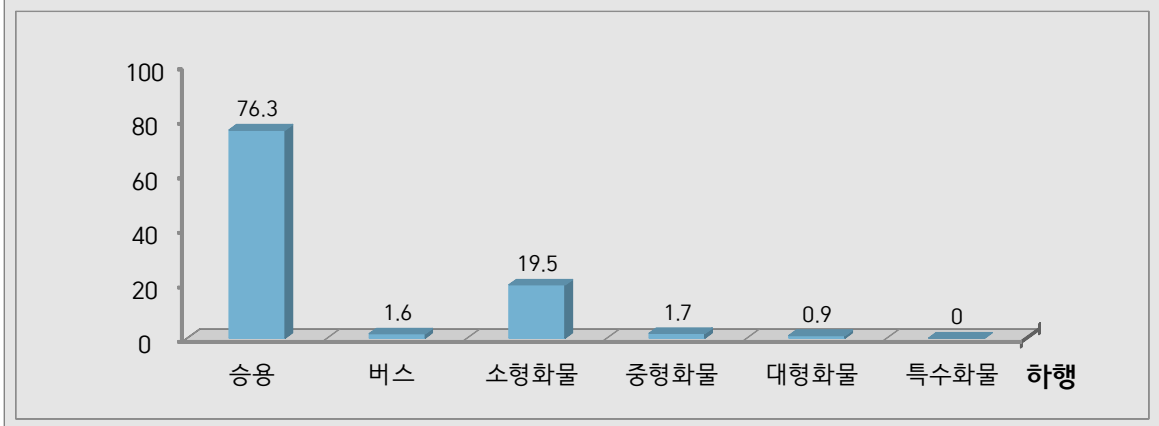
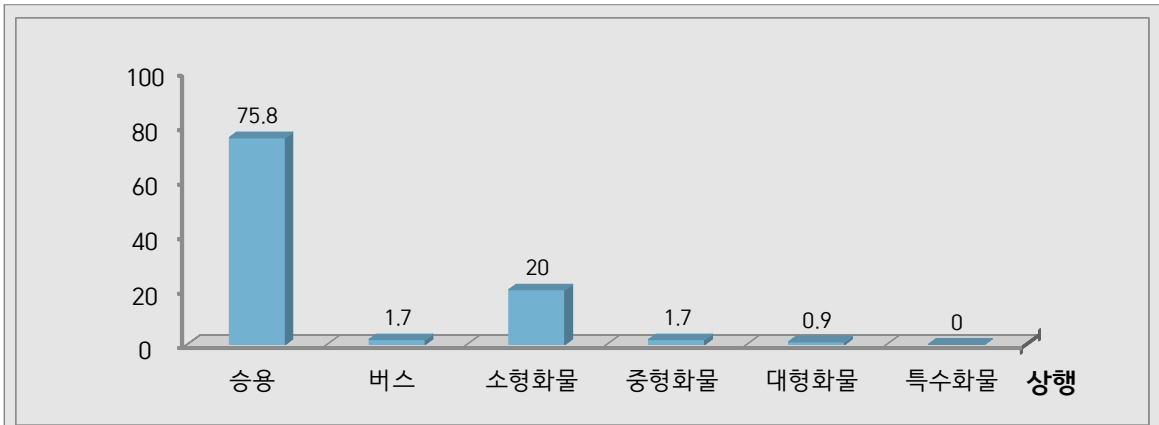
[교통량 조사표]

5. 지방도0629-01호선(호계초 앞)

【 시간대별 교통량 변화 추이 】



【 차종별 구성 비율 】



일련번호	6
조사지역	충남 공주시

지점 위치도

조사형태	가로(양방향)
방 향 수	2

지점번호	지방도 6	조사일자	2022년 10월 20일(목) 07:00~ 익일 07:00
지 점 명	지방도0643-05호선	조사위치	충남 공주시 탄천면 장선리 634-23
비 고	장선교 입구		



[조 사 지 점 도]



[조 사 방 향 도]

6. 지방도0643-05호선(장선교 입구)

【 상행 방향 】

구 분	소 계	승용 버스		화물		대형화물			특수화물				
		일반	중대형	소형	중형	3축	4축	5축	세미4축	풀4축	세미5축	풀5축	세미6축
		1종	2종	3종	4종	5종	6종	7종	8종	9종	10종	11종	12종
07~08시	57	29	2	15	4	4	3	0	0	0	0	0	0
08~09시	63	39	1	15	1	3	4	0	0	0	0	0	0
09~10시	36	19	0	10	2	2	3	0	0	0	0	0	0
10~11시	58	30	0	14	4	6	4	0	0	0	0	0	0
11~12시	54	30	1	15	1	3	4	0	0	0	0	0	0
12~13시	52	32	0	15	2	1	2	0	0	0	0	0	0
13~14시	54	28	1	12	3	5	5	0	0	0	0	0	0
14~15시	53	33	0	15	2	1	2	0	0	0	0	0	0
15~16시	65	34	1	21	1	4	4	0	0	0	0	0	0
16~17시	69	45	0	19	3	0	2	0	0	0	0	0	0
17~18시	97	73	2	19	1	0	2	0	0	0	0	0	0
18~19시	69	57	0	10	1	1	0	0	0	0	0	0	0
19~20시	19	15	1	3	0	0	0	0	0	0	0	0	0
20~21시	10	9	0	1	0	0	0	0	0	0	0	0	0
21~22시	11	8	0	2	1	0	0	0	0	0	0	0	0
22~23시	3	3	0	0	0	0	0	0	0	0	0	0	0
23~24시	5	5	0	0	0	0	0	0	0	0	0	0	0
00~01시	3	2	0	0	0	0	1	0	0	0	0	0	0
01~02시	1	1	0	0	0	0	0	0	0	0	0	0	0
02~03시	1	1	0	0	0	0	0	0	0	0	0	0	0
03~04시	1	1	0	0	0	0	0	0	0	0	0	0	0
04~05시	4	3	1	0	0	0	0	0	0	0	0	0	0
05~06시	7	6	0	0	1	0	0	0	0	0	0	0	0
06~07시	37	13	1	14	5	0	4	0	0	0	0	0	0
합 계	829	516	11	200	32	30	40	0	0	0	0	0	0

[교통량 조사표]

6. 지방도0643-05호선(장선교 입구)

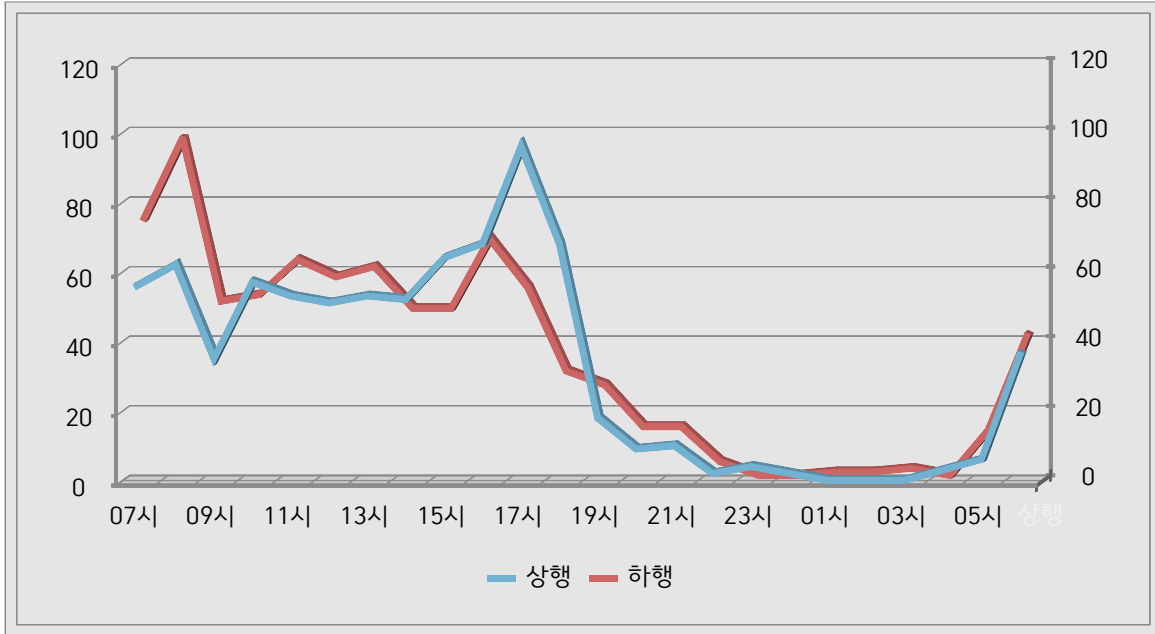
【 하행 방향 】

구 분	소 계	승용 버스		화물		대형화물			특수화물				
		일반	중대형	소형	중형	3축	4축	5축	세미4축	풀4축	세미5축	풀5축	세미6축
		1종	2종	3종	4종	5종	6종	7종	8종	9종	10종	11종	12종
07~08시	75	58	1	12	1	1	1	1	0	0	0	0	0
08~09시	98	74	1	12	0	4	6	0	0	0	1	0	0
09~10시	51	31	0	10	3	3	4	0	0	0	0	0	0
10~11시	53	30	0	9	3	5	4	0	0	0	2	0	0
11~12시	63	33	0	24	1	2	3	0	0	0	0	0	0
12~13시	58	35	0	13	2	2	6	0	0	0	0	0	0
13~14시	61	34	1	19	1	1	5	0	0	0	0	0	0
14~15시	49	29	0	10	5	1	4	0	0	0	0	0	0
15~16시	49	32	1	8	1	2	5	0	0	0	0	0	0
16~17시	69	40	0	21	4	0	3	0	0	0	1	0	0
17~18시	55	35	1	14	4	0	1	0	0	0	0	0	0
18~19시	31	25	0	4	2	0	0	0	0	0	0	0	0
19~20시	27	22	1	4	0	0	0	0	0	0	0	0	0
20~21시	15	14	0	1	0	0	0	0	0	0	0	0	0
21~22시	15	14	0	1	0	0	0	0	0	0	0	0	0
22~23시	5	4	0	1	0	0	0	0	0	0	0	0	0
23~24시	1	1	0	0	0	0	0	0	0	0	0	0	0
00~01시	1	1	0	0	0	0	0	0	0	0	0	0	0
01~02시	2	1	0	1	0	0	0	0	0	0	0	0	0
02~03시	2	2	0	0	0	0	0	0	0	0	0	0	0
03~04시	3	1	0	1	0	1	0	0	0	0	0	0	0
04~05시	1	1	0	0	0	0	0	0	0	0	0	0	0
05~06시	14	8	0	1	4	1	0	0	0	0	0	0	0
06~07시	41	23	0	8	2	0	8	0	0	0	0	0	0
합 계	839	548	6	174	33	23	50	1	0	0	4	0	0

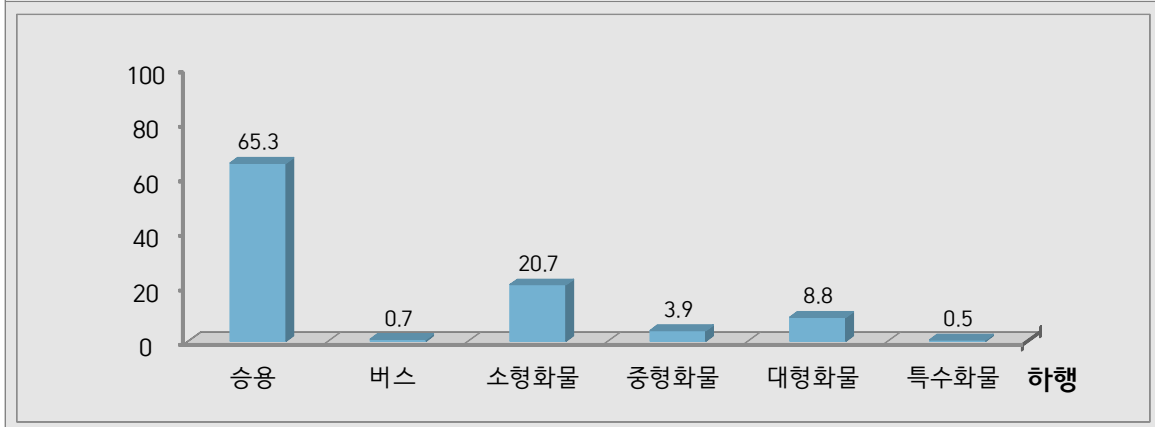
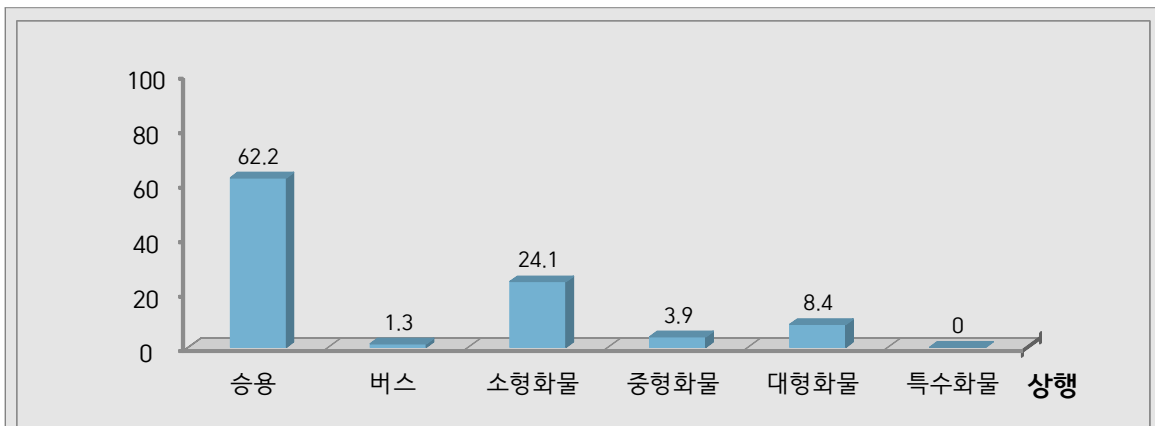
[교통량 조사표]

6. 지방도0643-05호선(장선교 입구)

【 시간대별 교통량 변화 추이 】



【 차종별 구성 비율 】



일련번호	7
조사지역	충남 공주시

지점 위치도

조사형태	가로(양방향)
방향수	2

지점번호	지방도 7	조사일자	2022년 10월 20일(목) 07:00~ 익일 07:00
지점명	지방도0643-06호선	조사위치	충남 논산시 노성면 죽림리 352-13
비고	장마루삼거리		



[조사 지 점 도]



[조사 방 향 도]

7. 지방도0643-06호선(장마루삼거리)

【 상행 방향 】

구 분	소 계	승용 버스		화물		대형화물			특수화물				
		일반	중대형	소형	중형	3축	4축	5축	세미4축	풀4축	세미5축	풀5축	세미6축
		1종	2종	3종	4종	5종	6종	7종	8종	9종	10종	11종	12종
07~08시	137	88	3	28	6	10	2	0	0	0	0	0	0
08~09시	121	77	3	28	7	3	3	0	0	0	0	0	0
09~10시	69	37	0	23	5	1	2	1	0	0	0	0	0
10~11시	72	34	1	23	8	5	1	0	0	0	0	0	0
11~12시	68	46	0	20	0	1	1	0	0	0	0	0	0
12~13시	71	48	1	17	1	3	1	0	0	0	0	0	0
13~14시	81	44	0	23	4	7	3	0	0	0	0	0	0
14~15시	82	56	1	22	2	1	0	0	0	0	0	0	0
15~16시	70	40	0	19	4	5	2	0	0	0	0	0	0
16~17시	66	37	1	24	1	2	0	1	0	0	0	0	0
17~18시	77	52	0	16	3	3	2	0	0	0	0	0	1
18~19시	50	32	1	16	1	0	0	0	0	0	0	0	0
19~20시	30	23	0	7	0	0	0	0	0	0	0	0	0
20~21시	21	19	1	1	0	0	0	0	0	0	0	0	0
21~22시	14	11	1	2	0	0	0	0	0	0	0	0	0
22~23시	10	9	0	1	0	0	0	0	0	0	0	0	0
23~24시	2	2	0	0	0	0	0	0	0	0	0	0	0
00~01시	2	2	0	0	0	0	0	0	0	0	0	0	0
01~02시	1	1	0	0	0	0	0	0	0	0	0	0	0
02~03시	2	1	0	0	0	1	0	0	0	0	0	0	0
03~04시	2	2	0	0	0	0	0	0	0	0	0	0	0
04~05시	8	2	0	2	2	0	2	0	0	0	0	0	0
05~06시	13	8	0	1	1	0	3	0	0	0	0	0	0
06~07시	57	33	1	12	2	1	8	0	0	0	0	0	0
합 계	1,126	704	14	285	47	43	30	2	0	0	0	0	1

[교통량 조사표]

7. 지방도0643-06호선(장마루삼거리)

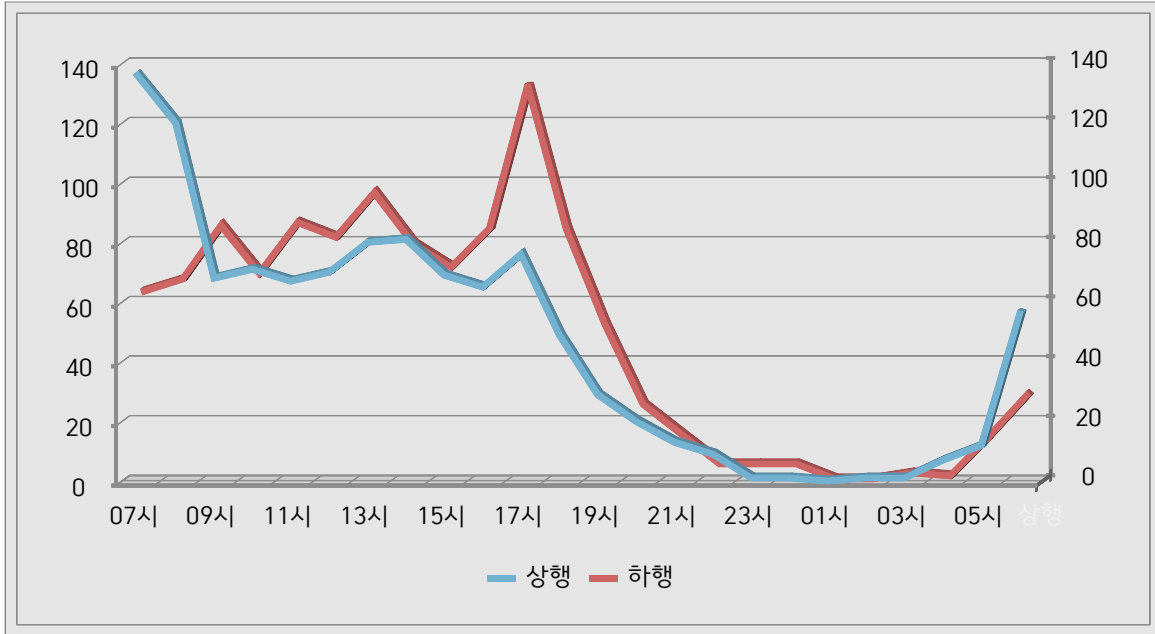
【 하행 방향 】

구 분	소 계	승용 버스		화물		대형화물			특수화물				
		일반	중대형	소형	중형	3축	4축	5축	세미4축	풀4축	세미5축	풀5축	세미6축
		1종	2종	3종	4종	5종	6종	7종	8종	9종	10종	11종	12종
07~08시	63	37	2	20	0	3	1	0	0	0	0	0	0
08~09시	67	36	1	17	6	3	3	1	0	0	0	0	0
09~10시	85	46	0	24	6	7	1	1	0	0	0	0	0
10~11시	69	35	1	19	4	8	2	0	0	0	0	0	0
11~12시	86	47	0	27	3	7	1	1	0	0	0	0	0
12~13시	81	50	1	25	1	2	2	0	0	0	0	0	0
13~14시	96	55	0	32	2	5	2	0	0	0	0	0	0
14~15시	79	44	1	24	3	6	0	1	0	0	0	0	0
15~16시	71	43	1	13	6	6	2	0	0	0	0	0	0
16~17시	84	48	2	25	3	3	2	0	0	0	1	0	0
17~18시	132	91	1	29	5	4	1	1	0	0	0	0	0
18~19시	84	58	1	23	1	1	0	0	0	0	0	0	0
19~20시	52	40	0	11	0	1	0	0	0	0	0	0	0
20~21시	25	16	1	7	0	1	0	0	0	0	0	0	0
21~22시	15	10	1	4	0	0	0	0	0	0	0	0	0
22~23시	5	5	0	0	0	0	0	0	0	0	0	0	0
23~24시	5	5	0	0	0	0	0	0	0	0	0	0	0
00~01시	5	5	0	0	0	0	0	0	0	0	0	0	0
01~02시	0	0	0	0	0	0	0	0	0	0	0	0	0
02~03시	0	0	0	0	0	0	0	0	0	0	0	0	0
03~04시	2	1	0	1	0	0	0	0	0	0	0	0	0
04~05시	1	0	0	1	0	0	0	0	0	0	0	0	0
05~06시	14	4	0	5	0	0	5	0	0	0	0	0	0
06~07시	28	12	1	5	1	1	8	0	0	0	0	0	0
합 계	1,149	688	14	312	41	58	30	5	0	0	1	0	0

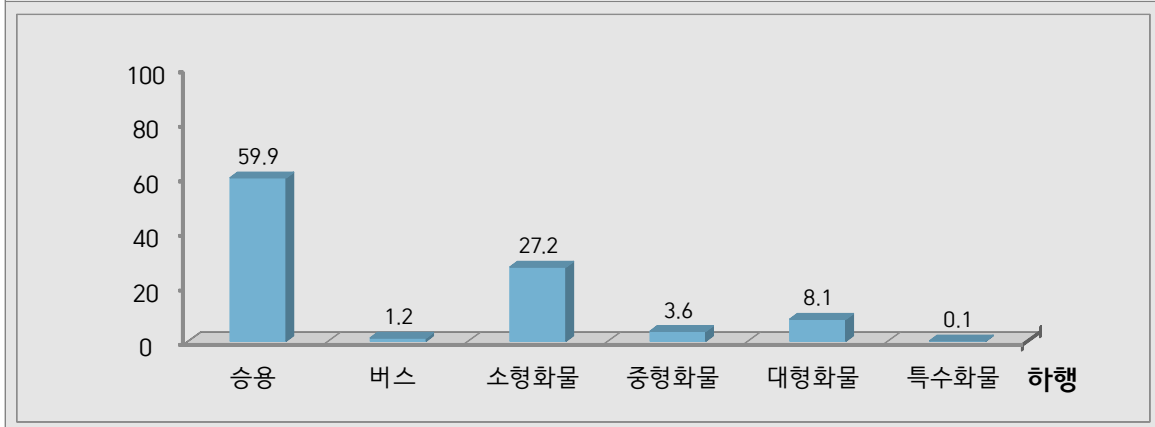
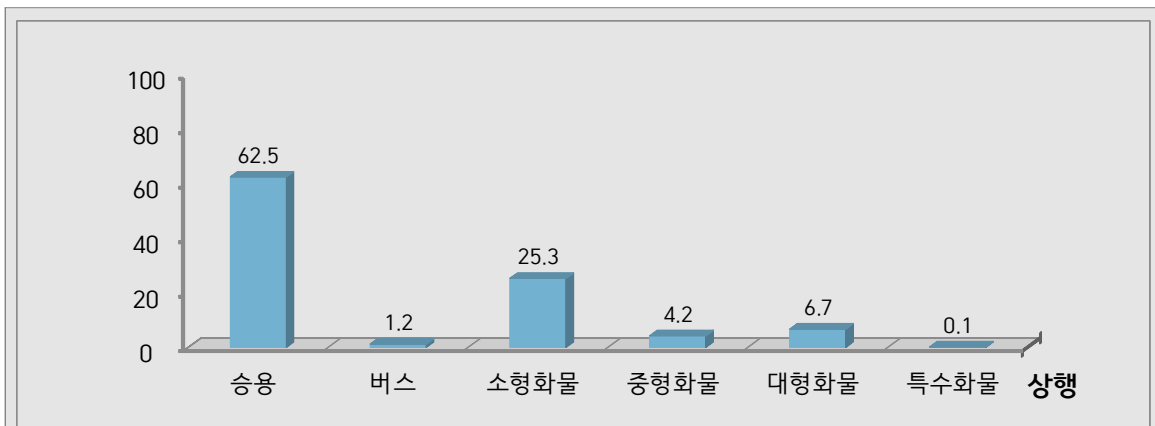
[교통량 조사표]

7. 지방도0643-06호선(장마루삼거리)

【 시간대별 교통량 변화 추이 】



【 차종별 구성 비율 】



일련번호	8
조사지역	충남 공주시

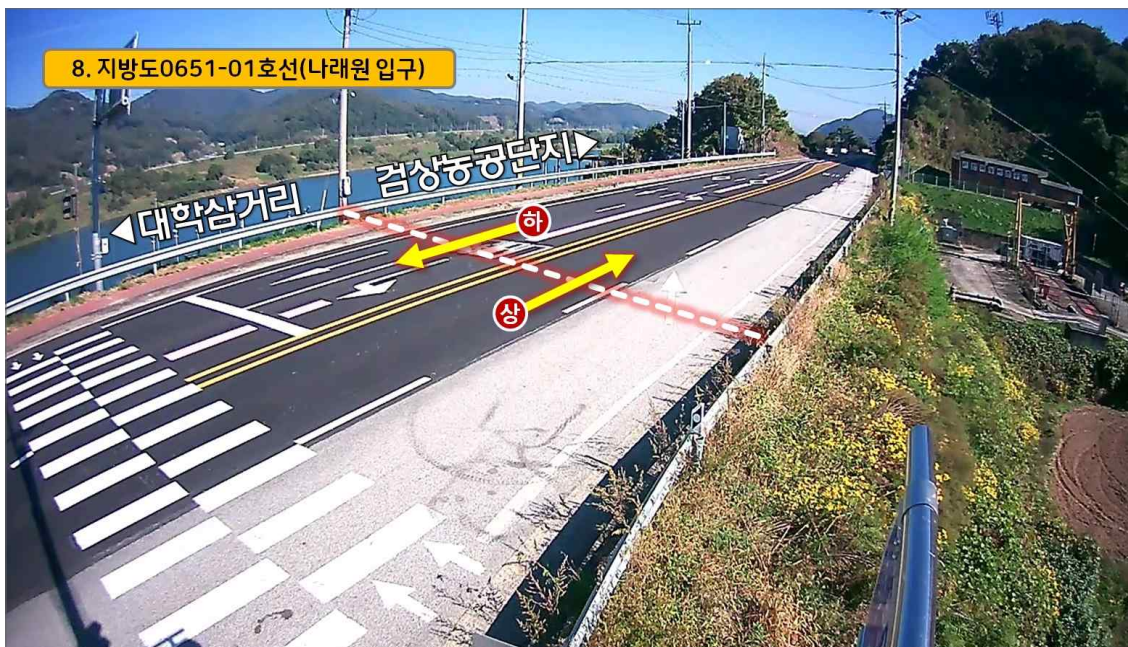
지점 위치도

조사형태	가로(양방향)
방 향 수	2

지점번호	지방도 8	조사일자	2022년 10월 20일(목) 07:00~ 익일 07:00
지 점 명	지방도0651-01호선	조사위치	충남 공주시 이인면 운암리 421
비 고	나래원 입구		



[조 사 지 점 도]



[조 사 방 향 도]

8. 지방도0651-01호선(나래원 입구)

【 상행 방향 】

구 분	소 계	승용 버스		화물		대형화물			특수화물				
		일반	중대형	소형	중형	3축	4축	5축	세미4축	풀4축	세미5축	풀5축	세미6축
		1종	2종	3종	4종	5종	6종	7종	8종	9종	10종	11종	12종
07~08시	51	37	2	5	3	1	2	1	0	0	0	0	0
08~09시	70	47	2	10	4	2	5	0	0	0	0	0	0
09~10시	69	47	2	13	3	2	2	0	0	0	0	0	0
10~11시	61	30	3	15	5	1	7	0	0	0	0	0	0
11~12시	73	56	1	9	4	1	2	0	0	0	0	0	0
12~13시	67	53	1	8	1	1	3	0	0	0	0	0	0
13~14시	65	45	2	9	4	1	2	1	0	0	1	0	0
14~15시	65	53	1	8	2	0	1	0	0	0	0	0	0
15~16시	86	66	2	10	2	1	5	0	0	0	0	0	0
16~17시	134	90	0	27	12	1	4	0	0	0	0	0	0
17~18시	122	99	2	18	3	0	0	0	0	0	0	0	0
18~19시	107	89	1	14	1	1	0	0	0	0	1	0	0
19~20시	27	19	0	5	1	2	0	0	0	0	0	0	0
20~21시	26	22	0	2	2	0	0	0	0	0	0	0	0
21~22시	10	10	0	0	0	0	0	0	0	0	0	0	0
22~23시	9	8	0	1	0	0	0	0	0	0	0	0	0
23~24시	2	2	0	0	0	0	0	0	0	0	0	0	0
00~01시	2	1	0	0	0	1	0	0	0	0	0	0	0
01~02시	1	0	0	1	0	0	0	0	0	0	0	0	0
02~03시	1	1	0	0	0	0	0	0	0	0	0	0	0
03~04시	0	0	0	0	0	0	0	0	0	0	0	0	0
04~05시	2	0	0	0	0	1	1	0	0	0	0	0	0
05~06시	12	10	0	0	1	1	0	0	0	0	0	0	0
06~07시	28	20	0	7	0	0	1	0	0	0	0	0	0
합 계	1,090	805	19	162	48	17	35	2	0	0	2	0	0

[교통량 조사표]

8. 지방도0651-01호선(나래원 입구)

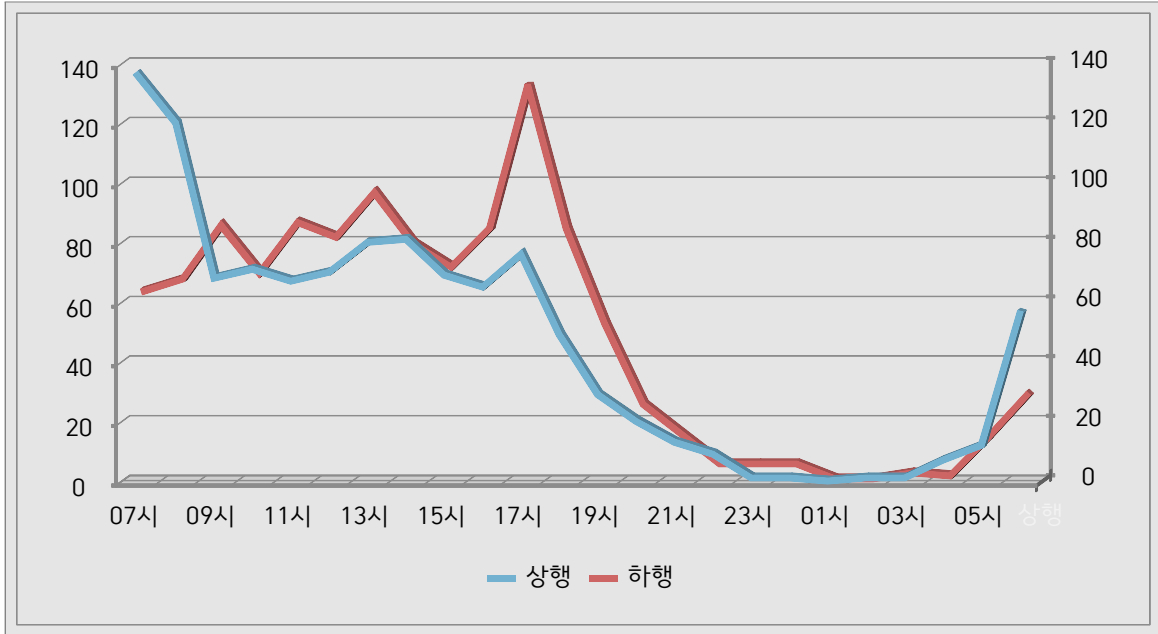
【 하행 방향 】

구 분	소 계	승용 버스		화물		대형화물			특수화물				
		일반	중대형	소형	중형	3축	4축	5축	세미4축	풀4축	세미5축	풀5축	세미6축
		1종	2종	3종	4종	5종	6종	7종	8종	9종	10종	11종	12종
07~08시	140	100	3	20	12	0	5	0	0	0	0	0	0
08~09시	134	107	1	11	9	1	5	0	0	0	0	0	0
09~10시	91	54	4	16	9	2	5	1	0	0	0	0	0
10~11시	99	75	2	9	5	3	5	0	0	0	0	0	0
11~12시	99	73	3	10	10	2	1	0	0	0	0	0	0
12~13시	74	50	2	15	4	0	3	0	0	0	0	0	0
13~14시	78	53	2	14	5	1	2	1	0	0	0	0	0
14~15시	99	75	1	12	3	2	5	1	0	0	0	0	0
15~16시	77	55	3	12	2	1	4	0	0	0	0	0	0
16~17시	77	53	1	14	4	2	3	0	0	0	0	0	0
17~18시	87	66	1	17	2	0	0	0	0	0	1	0	0
18~19시	65	54	0	5	5	1	0	0	0	0	0	0	0
19~20시	37	27	1	8	0	1	0	0	0	0	0	0	0
20~21시	27	23	1	2	0	1	0	0	0	0	0	0	0
21~22시	18	16	1	1	0	0	0	0	0	0	0	0	0
22~23시	7	6	0	1	0	0	0	0	0	0	0	0	0
23~24시	5	5	0	0	0	0	0	0	0	0	0	0	0
00~01시	4	4	0	0	0	0	0	0	0	0	0	0	0
01~02시	4	2	0	2	0	0	0	0	0	0	0	0	0
02~03시	5	4	0	1	0	0	0	0	0	0	0	0	0
03~04시	3	1	0	2	0	0	0	0	0	0	0	0	0
04~05시	3	2	0	1	0	0	0	0	0	0	0	0	0
05~06시	8	6	0	1	0	1	0	0	0	0	0	0	0
06~07시	46	30	1	12	2	0	1	0	0	0	0	0	0
합 계	1,287	941	27	186	72	18	39	3	0	0	1	0	0

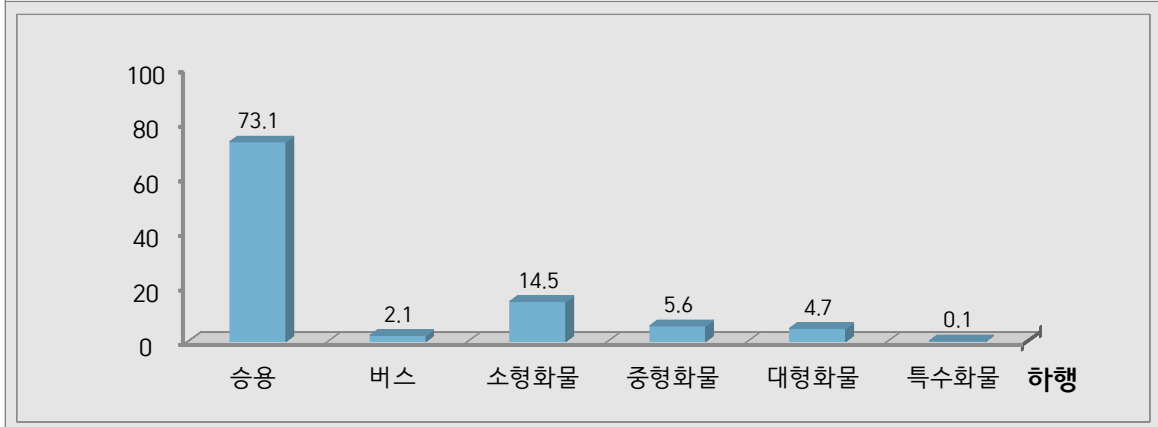
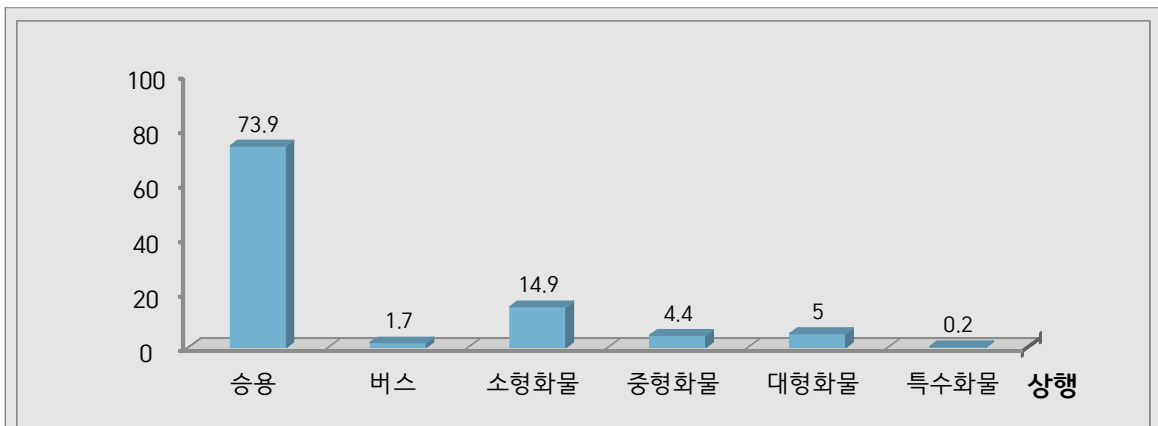
[교통량 조사표]

8. 지방도0651-01호선(나래원 입구)

【 시간대별 교통량 변화 추이 】



【 차종별 구성 비율 】



일련번호	9
조사지역	충남 공주시

지점 위치도

조사형태	가로(양방향)
방 향 수	2

지점번호	지방도 9	조사일자	2022년 10월 20일(목) 07:00~ 익일 07:00
지 점 명	지방도0691-02호선	조사위치	충남 공주시 반포면 마암리 609-4
비 고	이안숲속 입구		



[조 사 지 점 도]



[조 사 방 향 도]

9. 지방도0691-02호선(이안숲속 입구)

【 상행 방향 】

구 분	소 계	승용 버스		화물		대형화물			특수화물				
		일반	중대형	소형	중형	3축	4축	5축	세미4축	풀4축	세미5축	풀5축	세미6축
		1종	2종	3종	4종	5종	6종	7종	8종	9종	10종	11종	12종
07~08시	73	54	1	8	0	7	3	0	0	0	0	0	0
08~09시	66	51	2	6	0	5	1	1	0	0	0	0	0
09~10시	81	62	0	8	2	5	4	0	0	0	0	0	0
10~11시	85	68	1	10	0	6	0	0	0	0	0	0	0
11~12시	79	52	1	19	1	3	3	0	0	0	0	0	0
12~13시	84	73	0	6	0	5	0	0	0	0	0	0	0
13~14시	122	107	0	7	2	3	3	0	0	0	0	0	0
14~15시	144	123	0	14	0	7	0	0	0	0	0	0	0
15~16시	173	138	4	21	0	6	4	0	0	0	0	0	0
16~17시	151	133	0	13	4	1	0	0	0	0	0	0	0
17~18시	155	131	1	20	3	0	0	0	0	0	0	0	0
18~19시	83	73	0	10	0	0	0	0	0	0	0	0	0
19~20시	43	39	1	3	0	0	0	0	0	0	0	0	0
20~21시	27	25	0	2	0	0	0	0	0	0	0	0	0
21~22시	13	12	0	1	0	0	0	0	0	0	0	0	0
22~23시	0	0	0	0	0	0	0	0	0	0	0	0	0
23~24시	10	10	0	0	0	0	0	0	0	0	0	0	0
00~01시	1	1	0	0	0	0	0	0	0	0	0	0	0
01~02시	1	0	0	1	0	0	0	0	0	0	0	0	0
02~03시	1	1	0	0	0	0	0	0	0	0	0	0	0
03~04시	0	0	0	0	0	0	0	0	0	0	0	0	0
04~05시	6	5	0	1	0	0	0	0	0	0	0	0	0
05~06시	16	11	0	5	0	0	0	0	0	0	0	0	0
06~07시	24	17	0	5	0	2	0	0	0	0	0	0	0
합 계	1,438	1,186	11	160	12	50	18	1	0	0	0	0	0

[교통량 조사표]

9. 지방도0691-02호선(이안숲속 입구)

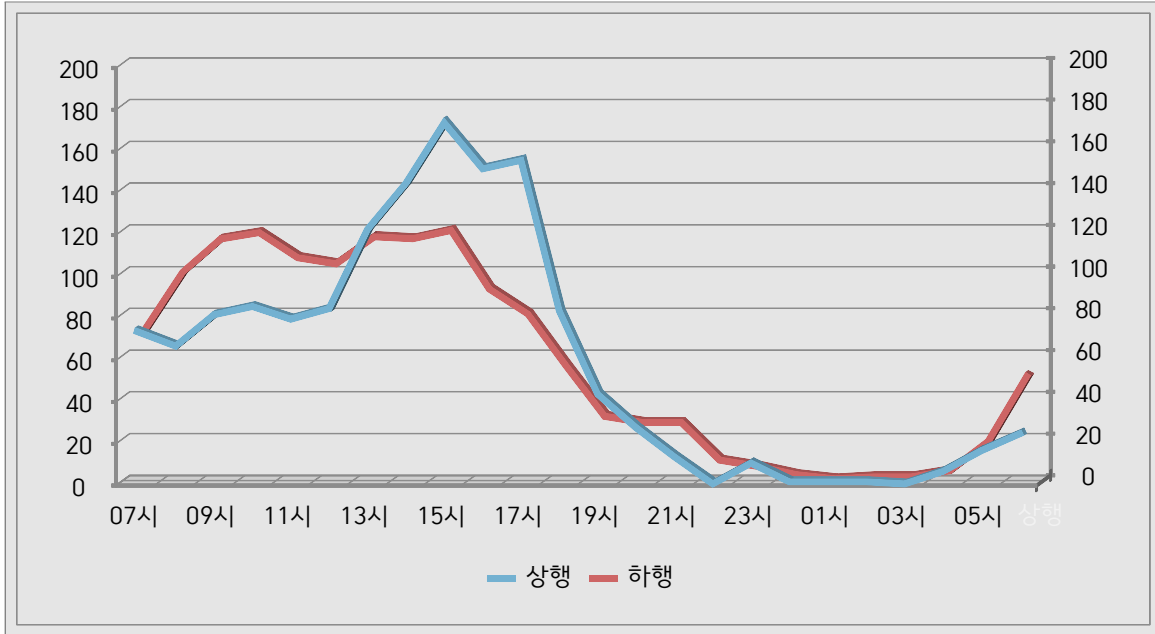
【 하행 방향 】

구 분	소 계	승용 버스		화물		대형화물			특수화물				
		일반	중대형	소형	중형	3축	4축	5축	세미4축	풀4축	세미5축	풀5축	세미6축
		1종	2종	3종	4종	5종	6종	7종	8종	9종	10종	11종	12종
07~08시	71	55	0	13	2	0	0	1	0	0	0	0	0
08~09시	99	82	2	10	1	3	1	0	0	0	0	0	0
09~10시	115	88	0	15	3	7	2	0	0	0	0	0	0
10~11시	118	95	4	11	2	3	3	0	0	0	0	0	0
11~12시	106	87	1	10	1	7	0	0	0	0	0	0	0
12~13시	103	86	1	12	0	2	2	0	0	0	0	0	0
13~14시	116	96	0	14	1	4	1	0	0	0	0	0	0
14~15시	115	93	0	14	0	6	2	0	0	0	0	0	0
15~16시	119	101	1	12	1	3	1	0	0	0	0	0	0
16~17시	91	73	1	13	3	1	0	0	0	0	0	0	0
17~18시	79	63	2	12	1	1	0	0	0	0	0	0	0
18~19시	54	49	0	4	1	0	0	0	0	0	0	0	0
19~20시	30	28	1	1	0	0	0	0	0	0	0	0	0
20~21시	27	26	0	1	0	0	0	0	0	0	0	0	0
21~22시	27	23	0	4	0	0	0	0	0	0	0	0	0
22~23시	9	7	0	2	0	0	0	0	0	0	0	0	0
23~24시	6	6	0	0	0	0	0	0	0	0	0	0	0
00~01시	2	2	0	0	0	0	0	0	0	0	0	0	0
01~02시	0	0	0	0	0	0	0	0	0	0	0	0	0
02~03시	1	0	0	0	0	0	1	0	0	0	0	0	0
03~04시	1	1	0	0	0	0	0	0	0	0	0	0	0
04~05시	4	3	0	1	0	0	0	0	0	0	0	0	0
05~06시	18	10	1	3	0	0	4	0	0	0	0	0	0
06~07시	49	36	1	6	1	1	4	0	0	0	0	0	0
합 계	1,360	1,110	15	158	17	38	21	1	0	0	0	0	0

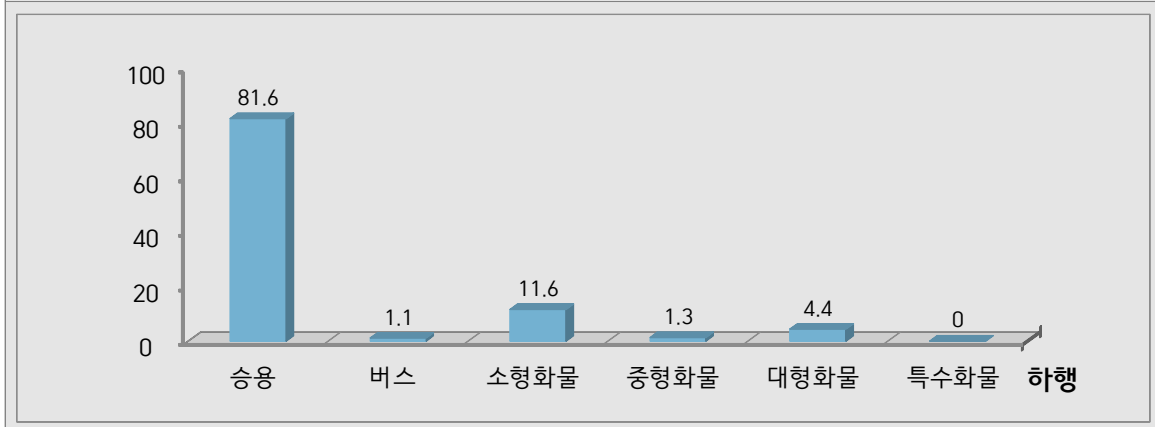
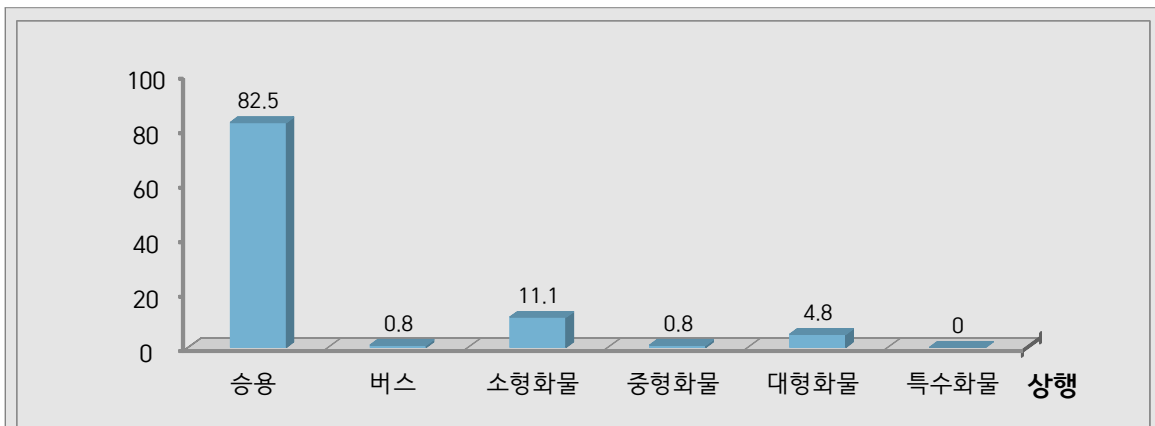
[교통량 조사표]

9. 지방도0691-02호선(이안숲속 입구)

【 시간대별 교통량 변화 추이 】



【 차종별 구성 비율 】



일련번호	10
조사지역	충남 공주시

지점 위치도

조사형태	가로(양방향)
방향 수	2

지점번호	지방도 10	조사일자	2022년 10월 20일(목) 07:00~ 익일 07:00
지점명	지방도0691-09호선	조사위치	충남 공주시 계룡면 하대리 498-2
비고	하대삼거리 양화방향		



[조사 지점도]



[조사 방향도]

10. 지방도0691-09호선(하대삼거리 양화방향)

【 상행 방향 】

구 분	소 계	승용 버스		화물		대형화물			특수화물					
		일반	중대형	소형	중형	3축	4축	5축	세미4축	풀4축	세미5축	풀5축	세미6축	
		1종	2종	3종	4종	5종	6종	7종	8종	9종	10종	11종	12종	
07~08시	54	37	3	13	0	0	1	0	0	0	0	0	0	0
08~09시	58	43	1	9	3	2	0	0	0	0	0	0	0	0
09~10시	61	44	0	13	4	0	0	0	0	0	0	0	0	0
10~11시	62	42	3	15	2	0	0	0	0	0	0	0	0	0
11~12시	58	42	0	11	5	0	0	0	0	0	0	0	0	0
12~13시	70	59	0	10	1	0	0	0	0	0	0	0	0	0
13~14시	95	81	2	10	2	0	0	0	0	0	0	0	0	0
14~15시	89	69	0	18	2	0	0	0	0	0	0	0	0	0
15~16시	86	63	1	19	3	0	0	0	0	0	0	0	0	0
16~17시	91	68	1	18	4	0	0	0	0	0	0	0	0	0
17~18시	79	59	1	16	3	0	0	0	0	0	0	0	0	0
18~19시	64	50	0	13	1	0	0	0	0	0	0	0	0	0
19~20시	26	22	0	4	0	0	0	0	0	0	0	0	0	0
20~21시	18	14	0	4	0	0	0	0	0	0	0	0	0	0
21~22시	9	8	0	1	0	0	0	0	0	0	0	0	0	0
22~23시	2	2	0	0	0	0	0	0	0	0	0	0	0	0
23~24시	8	6	0	2	0	0	0	0	0	0	0	0	0	0
00~01시	1	1	0	0	0	0	0	0	0	0	0	0	0	0
01~02시	1	1	0	0	0	0	0	0	0	0	0	0	0	0
02~03시	0	0	0	0	0	0	0	0	0	0	0	0	0	0
03~04시	1	1	0	0	0	0	0	0	0	0	0	0	0	0
04~05시	3	1	0	2	0	0	0	0	0	0	0	0	0	0
05~06시	14	12	0	1	1	0	0	0	0	0	0	0	0	0
06~07시	20	16	0	4	0	0	0	0	0	0	0	0	0	0
합 계	970	741	12	183	31	2	1	0	0	0	0	0	0	0

[교통량 조사표]

10. 지방도0691-09호선(하대삼거리 양화방향)

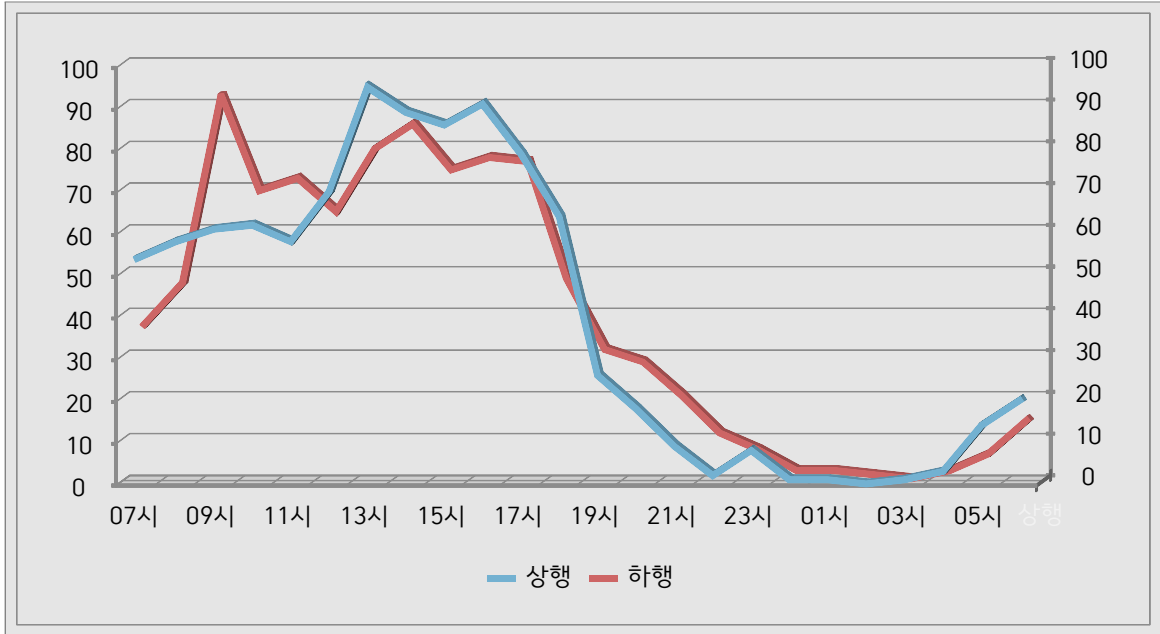
【 하행 방향 】

구 분	소 계	승용 버스		화물		대형화물			특수화물					
		일반	중대형	소형	중형	3축	4축	5축	세미4축	풀4축	세미5축	풀5축	세미6축	
		1종	2종	3종	4종	5종	6종	7종	8종	9종	10종	11종	12종	
07~08시	37	28	1	7	1	0	0	0	0	0	0	0	0	0
08~09시	47	41	0	4	2	0	0	0	0	0	0	0	0	0
09~10시	92	66	1	21	4	0	0	0	0	0	0	0	0	0
10~11시	69	51	2	13	3	0	0	0	0	0	0	0	0	0
11~12시	72	58	2	8	2	2	0	0	0	0	0	0	0	0
12~13시	64	47	0	17	0	0	0	0	0	0	0	0	0	0
13~14시	79	64	0	12	3	0	0	0	0	0	0	0	0	0
14~15시	85	69	0	13	2	1	0	0	0	0	0	0	0	0
15~16시	74	60	0	11	2	1	0	0	0	0	0	0	0	0
16~17시	77	60	1	13	3	0	0	0	0	0	0	0	0	0
17~18시	76	57	0	16	3	0	0	0	0	0	0	0	0	0
18~19시	48	38	0	9	1	0	0	0	0	0	0	0	0	0
19~20시	31	25	0	6	0	0	0	0	0	0	0	0	0	0
20~21시	28	25	0	2	0	1	0	0	0	0	0	0	0	0
21~22시	20	17	0	3	0	0	0	0	0	0	0	0	0	0
22~23시	11	8	0	3	0	0	0	0	0	0	0	0	0	0
23~24시	7	6	0	1	0	0	0	0	0	0	0	0	0	0
00~01시	2	2	0	0	0	0	0	0	0	0	0	0	0	0
01~02시	2	2	0	0	0	0	0	0	0	0	0	0	0	0
02~03시	1	0	0	1	0	0	0	0	0	0	0	0	0	0
03~04시	0	0	0	0	0	0	0	0	0	0	0	0	0	0
04~05시	2	2	0	0	0	0	0	0	0	0	0	0	0	0
05~06시	6	5	0	1	0	0	0	0	0	0	0	0	0	0
06~07시	14	12	0	2	0	0	0	0	0	0	0	0	0	0
합 계	944	743	7	163	26	5	0	0	0	0	0	0	0	0

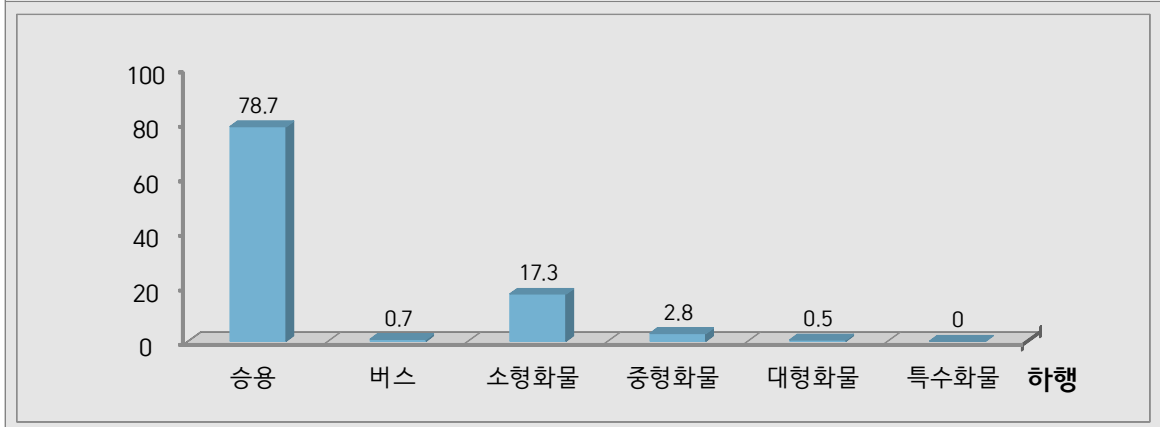
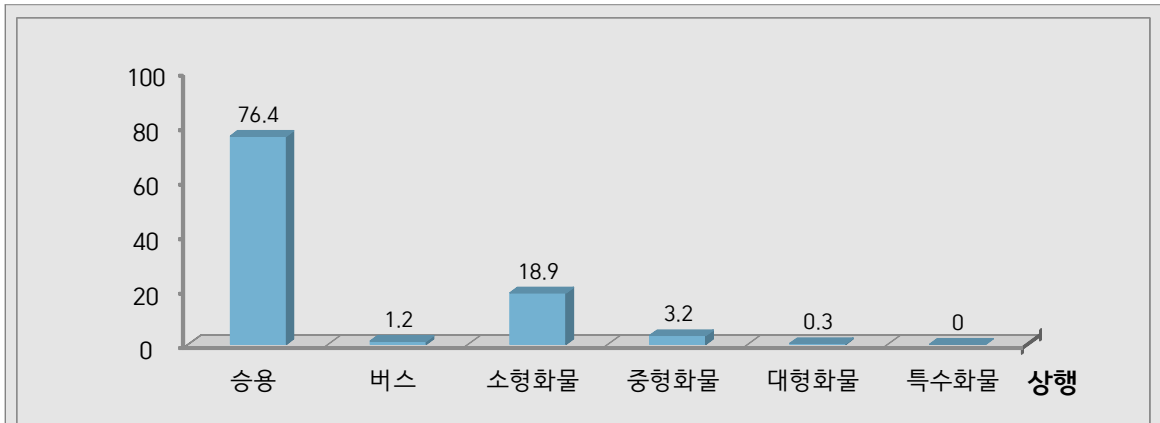
[교통량 조사표]

10. 지방도0691-09호선(하대삼거리 양화방향)

【 시간대별 교통량 변화 추이 】



【 차종별 구성 비율 】



일련번호	11
조사지역	충남 공주시

지점 위치도

조사형태	가로(양방향)
방 향 수	2

지점번호	지방도 11	조사일자	2022년 10월 20일(목) 07:00~ 익일 07:00
지 점 명	지방도0697-05호선	조사위치	충남 공주시 이인면 이인리 97-3
비 고	면사무소삼거리 북릉방향		



[조 사 지 점 도]



[조 사 방 향 도]

11. 지방도0697-05호선(면사무소삼거리 북릉방향)

【 상행 방향 】

구 분	소 계	승용 버스		화물		대형화물			특수화물				
		일반	중대형	소형	중형	3축	4축	5축	세미4축	풀4축	세미5축	풀5축	세미6축
		1종	2종	3종	4종	5종	6종	7종	8종	9종	10종	11종	12종
07~08시	68	34	2	18	6	5	3	0	0	0	0	0	0
08~09시	112	81	4	18	1	3	5	0	0	0	0	0	0
09~10시	82	44	1	27	3	3	4	0	0	0	0	0	0
10~11시	79	46	2	23	1	4	3	0	0	0	0	0	0
11~12시	89	56	2	27	1	2	1	0	0	0	0	0	0
12~13시	77	55	1	18	1	0	2	0	0	0	0	0	0
13~14시	80	53	3	17	2	0	5	0	0	0	0	0	0
14~15시	68	38	1	19	2	7	1	0	0	0	0	0	0
15~16시	86	50	3	24	1	7	1	0	0	0	0	0	0
16~17시	73	40	3	23	4	1	2	0	0	0	0	0	0
17~18시	84	58	4	20	1	1	0	0	0	0	0	0	0
18~19시	53	37	2	13	1	0	0	0	0	0	0	0	0
19~20시	26	17	3	5	0	1	0	0	0	0	0	0	0
20~21시	25	17	2	6	0	0	0	0	0	0	0	0	0
21~22시	22	16	0	5	1	0	0	0	0	0	0	0	0
22~23시	8	8	0	0	0	0	0	0	0	0	0	0	0
23~24시	3	3	0	0	0	0	0	0	0	0	0	0	0
00~01시	5	2	0	1	1	1	0	0	0	0	0	0	0
01~02시	4	2	0	2	0	0	0	0	0	0	0	0	0
02~03시	1	0	0	1	0	0	0	0	0	0	0	0	0
03~04시	2	1	0	0	0	0	1	0	0	0	0	0	0
04~05시	3	0	0	1	0	0	2	0	0	0	0	0	0
05~06시	7	6	0	0	0	0	1	0	0	0	0	0	0
06~07시	35	16	0	12	3	1	3	0	0	0	0	0	0
합 계	1,092	680	33	280	29	36	34	0	0	0	0	0	0

[교통량 조사표]

11. 지방도0697-05호선(면사무소삼거리 북릉방향)

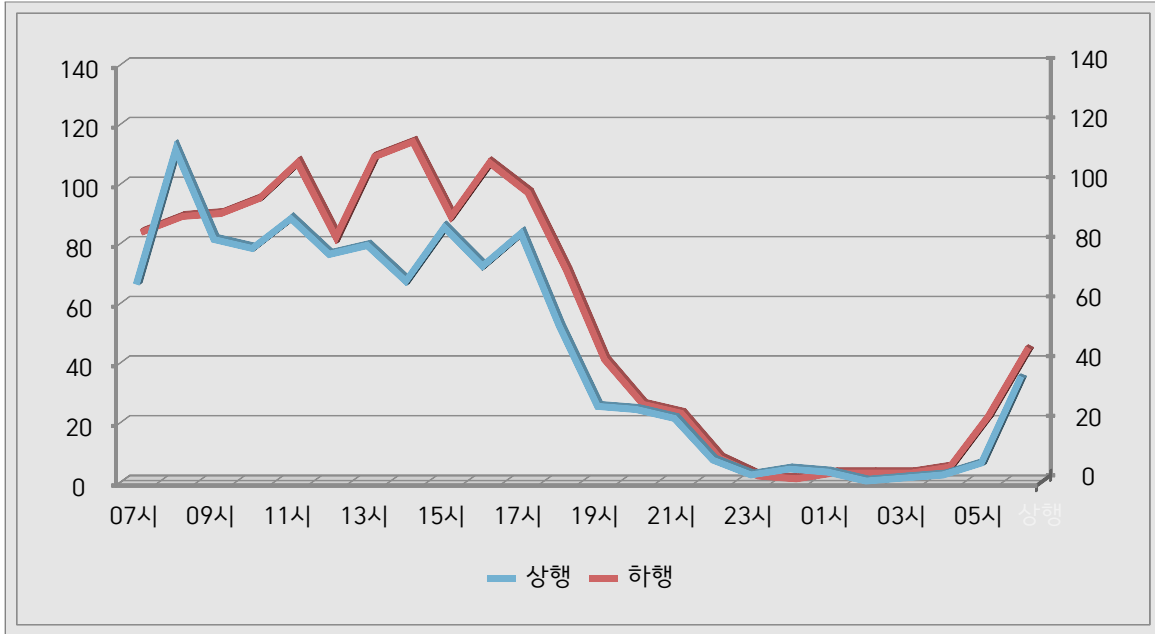
【 하행 방향 】

구 분	소 계	승용 버스		화물		대형화물			특수화물				
		일반	중대형	소형	중형	3축	4축	5축	세미4축	풀4축	세미5축	풀5축	세미6축
		1종	2종	3종	4종	5종	6종	7종	8종	9종	10종	11종	12종
07~08시	83	43	6	21	2	4	6	0	0	0	1	0	0
08~09시	88	46	4	19	4	4	11	0	0	0	0	0	0
09~10시	89	45	1	27	0	4	11	0	0	0	1	0	0
10~11시	94	43	2	24	4	9	10	1	0	0	1	0	0
11~12시	106	57	2	32	2	0	13	0	0	0	0	0	0
12~13시	81	44	2	22	2	1	8	0	0	0	2	0	0
13~14시	108	66	2	28	2	1	8	0	0	0	1	0	0
14~15시	113	73	2	21	1	3	12	0	0	0	1	0	0
15~16시	88	52	3	18	1	5	7	1	0	0	1	0	0
16~17시	106	67	3	22	1	4	9	0	0	0	0	0	0
17~18시	96	69	1	16	7	2	1	0	0	0	0	0	0
18~19시	70	59	1	7	1	2	0	0	0	0	0	0	0
19~20시	40	29	4	6	1	0	0	0	0	0	0	0	0
20~21시	25	18	1	4	1	1	0	0	0	0	0	0	0
21~22시	22	17	0	5	0	0	0	0	0	0	0	0	0
22~23시	7	6	0	0	1	0	0	0	0	0	0	0	0
23~24시	1	1	0	0	0	0	0	0	0	0	0	0	0
00~01시	0	0	0	0	0	0	0	0	0	0	0	0	0
01~02시	2	0	0	2	0	0	0	0	0	0	0	0	0
02~03시	2	1	0	1	0	0	0	0	0	0	0	0	0
03~04시	2	0	0	2	0	0	0	0	0	0	0	0	0
04~05시	4	1	0	0	1	0	2	0	0	0	0	0	0
05~06시	21	8	0	2	1	1	9	0	0	0	0	0	0
06~07시	43	16	1	8	0	1	16	0	0	0	1	0	0
합 계	1,291	761	35	287	32	42	123	2	0	0	9	0	0

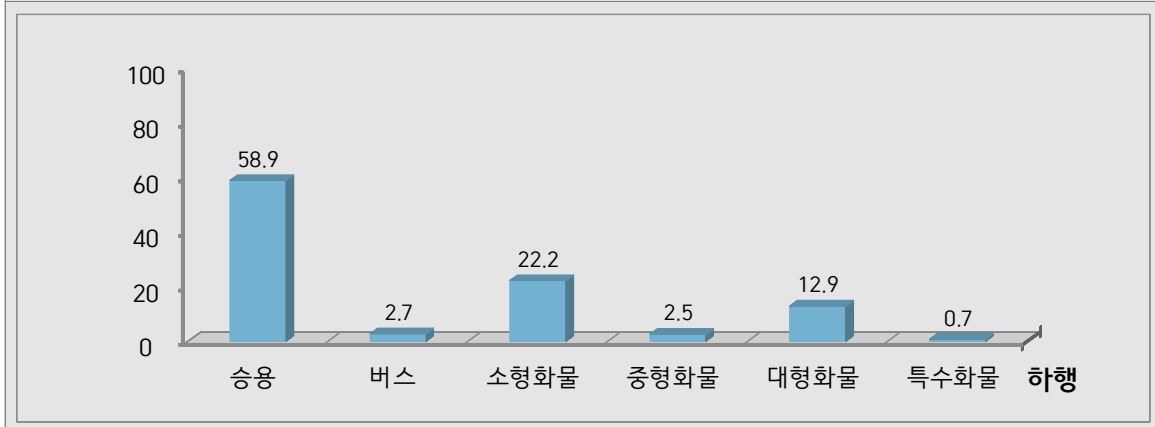
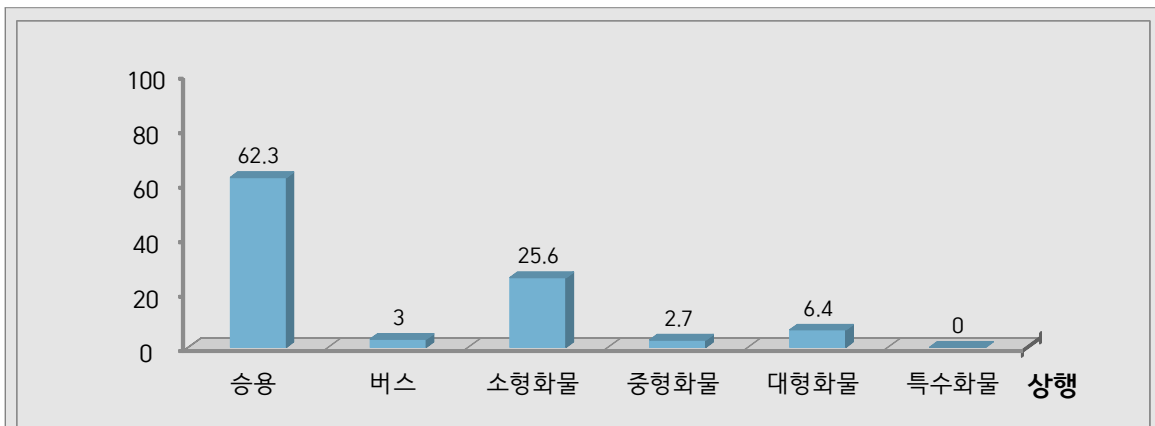
[교통량 조사표]

11. 지방도0697-05호선(면사무소삼거리 북릉방향)

【 시간대별 교통량 변화 추이 】



【 차종별 구성 비율 】



일련번호	12
조사지역	충남 공주시

지점 위치도

조사형태	가로(양방향)
방 향 수	2

지점번호	지방도 12	조사일자	2022년 10월 20일(목) 07:00~ 익일 07:00
지 점 명	지방도0697-07호선	조사위치	충남 공주시 계룡면 화헌리 174-5
비 고	화마루사거리		



[조 사 지 점 도]



[조 사 방 향 도]

12. 지방도0697-07호선(화마루사거리)

【 상행 방향 】

구 분	소 계	승용 버스		화물		대형화물			특수화물					
		일반	중대형	소형	중형	3축	4축	5축	세미4축	풀4축	세미5축	풀5축	세미6축	
		1종	2종	3종	4종	5종	6종	7종	8종	9종	10종	11종	12종	
07~08시	57	37	4	10	3	3	0	0	0	0	0	0	0	0
08~09시	84	50	2	23	2	7	0	0	0	0	0	0	0	0
09~10시	60	35	2	19	1	2	0	1	0	0	0	0	0	0
10~11시	89	62	2	18	2	2	2	1	0	0	0	0	0	0
11~12시	95	61	2	27	4	0	1	0	0	0	0	0	0	0
12~13시	80	56	3	17	1	3	0	0	0	0	0	0	0	0
13~14시	71	43	1	19	4	1	2	0	0	0	0	0	0	1
14~15시	95	64	3	24	0	2	1	0	0	0	1	0	0	0
15~16시	83	56	1	20	2	2	2	0	0	0	0	0	0	0
16~17시	108	92	3	9	1	2	1	0	0	0	0	0	0	0
17~18시	131	101	1	23	3	2	1	0	0	0	0	0	0	0
18~19시	114	94	3	16	1	0	0	0	0	0	0	0	0	0
19~20시	56	50	2	4	0	0	0	0	0	0	0	0	0	0
20~21시	36	28	1	7	0	0	0	0	0	0	0	0	0	0
21~22시	11	7	1	3	0	0	0	0	0	0	0	0	0	0
22~23시	11	10	0	1	0	0	0	0	0	0	0	0	0	0
23~24시	6	6	0	0	0	0	0	0	0	0	0	0	0	0
00~01시	4	3	0	0	0	0	1	0	0	0	0	0	0	0
01~02시	1	1	0	0	0	0	0	0	0	0	0	0	0	0
02~03시	0	0	0	0	0	0	0	0	0	0	0	0	0	0
03~04시	2	0	0	2	0	0	0	0	0	0	0	0	0	0
04~05시	4	1	0	2	0	0	1	0	0	0	0	0	0	0
05~06시	18	8	0	9	0	0	1	0	0	0	0	0	0	0
06~07시	40	23	0	13	2	0	2	0	0	0	0	0	0	0
합 계	1,256	888	31	266	26	26	15	2	0	0	1	0	1	1

[교통량 조사표]

12. 지방도0697-07호선(화마루사거리)

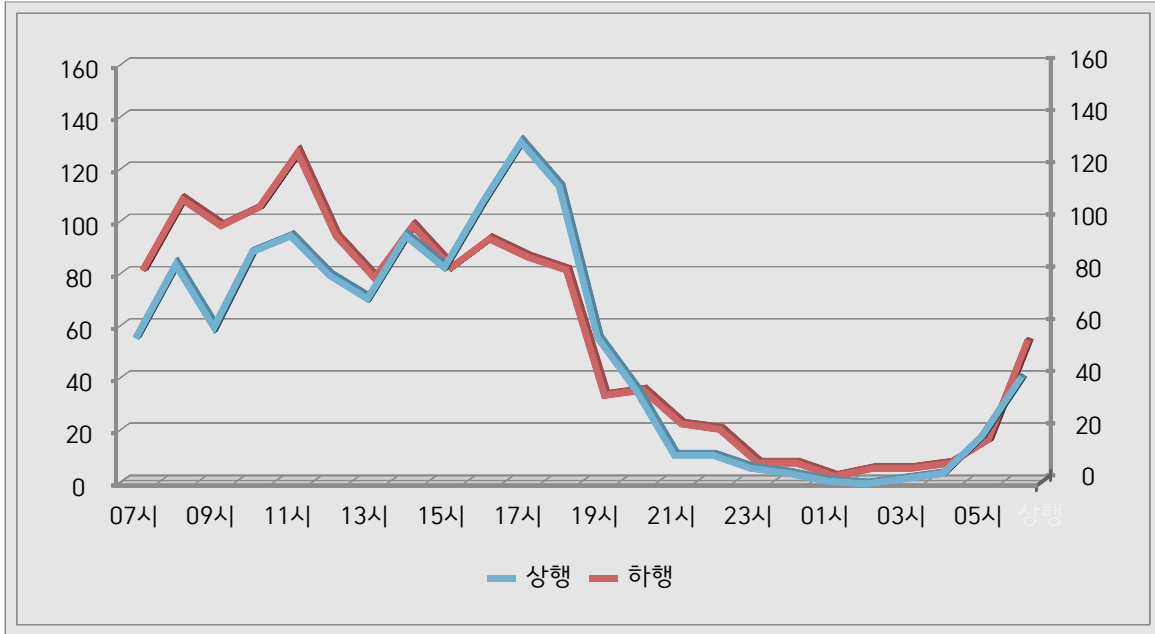
【 하행 방향 】

구 분	소 계	승용 버스		화물		대형화물			특수화물				
		일반	중대형	소형	중형	3축	4축	5축	세미4축	풀4축	세미5축	풀5축	세미6축
		1종	2종	3종	4종	5종	6종	7종	8종	9종	10종	11종	12종
07~08시	81	59	4	7	5	2	3	1	0	0	0	0	0
08~09시	107	83	2	18	1	1	1	0	0	0	1	0	0
09~10시	97	71	3	19	2	1	1	0	0	0	0	0	0
10~11시	104	70	4	23	4	1	2	0	0	0	0	0	0
11~12시	125	85	1	33	3	2	1	0	0	0	0	0	0
12~13시	93	66	2	15	4	4	0	1	0	0	0	0	1
13~14시	77	45	2	21	5	2	1	0	0	0	1	0	0
14~15시	97	58	3	27	4	2	1	1	0	0	1	0	0
15~16시	81	52	3	20	5	0	1	0	0	0	0	0	0
16~17시	92	57	4	27	3	1	0	0	0	0	0	0	0
17~18시	85	60	0	20	1	2	2	0	0	0	0	0	0
18~19시	80	69	4	7	0	0	0	0	0	0	0	0	0
19~20시	32	26	1	5	0	0	0	0	0	0	0	0	0
20~21시	34	26	2	6	0	0	0	0	0	0	0	0	0
21~22시	21	17	0	4	0	0	0	0	0	0	0	0	0
22~23시	19	16	1	2	0	0	0	0	0	0	0	0	0
23~24시	6	6	0	0	0	0	0	0	0	0	0	0	0
00~01시	6	5	0	0	0	1	0	0	0	0	0	0	0
01~02시	1	0	0	1	0	0	0	0	0	0	0	0	0
02~03시	4	0	0	4	0	0	0	0	0	0	0	0	0
03~04시	4	4	0	0	0	0	0	0	0	0	0	0	0
04~05시	6	5	0	1	0	0	0	0	0	0	0	0	0
05~06시	15	14	0	1	0	0	0	0	0	0	0	0	0
06~07시	52	41	1	8	0	0	1	1	0	0	0	0	0
합 계	1,319	935	37	269	37	19	14	4	0	0	3	0	1

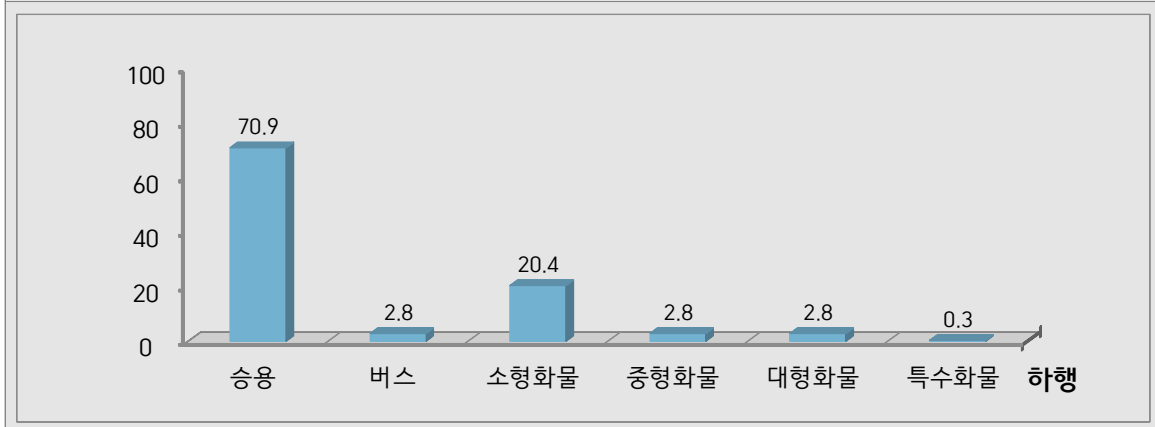
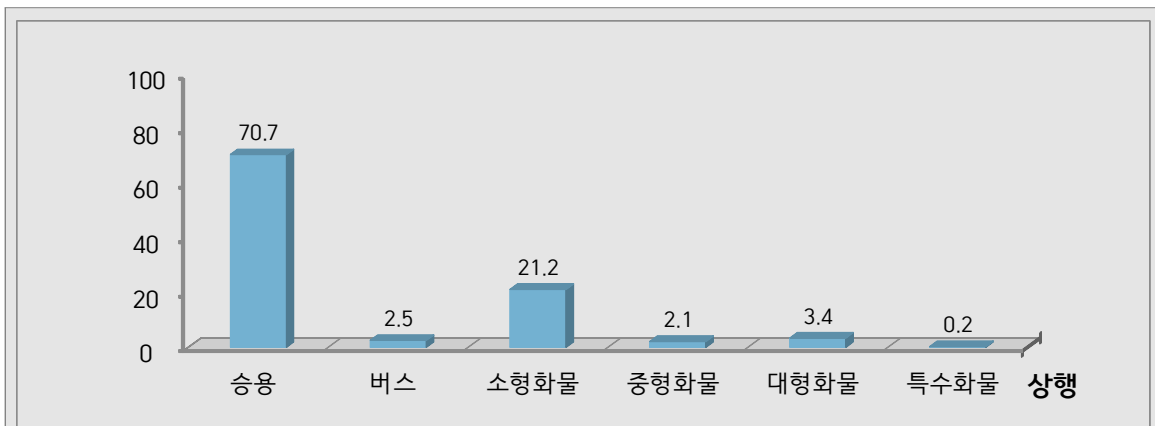
[교통량 조사표]

12. 지방도0697-07호선(화마루사거리)

【 시간대별 교통량 변화 추이 】



【 차종별 구성 비율 】



일련번호	13
조사지역	충남 공주시

지점 위치도

조사형태	가로(양방향)
방 향 수	2

지점번호	지방도 13	조사일자	2022년 10월 20일(목) 07:00~ 익일 07:00
지 점 명	국지도0096-02호선	조사위치	충남 공주시 우성면 용봉리 426-3
비 고	우성 용봉		



[조 사 지 점 도]



[조 사 방 향 도]

13. 국지도0096-02호선(우성 용봉)

【 상행 방향 】

구 분	소 계	승용 버스		화물		대형화물			특수화물					
		일반	중대형	소형	중형	3축	4축	5축	세미4축	풀4축	세미5축	풀5축	세미6축	
		1종	2종	3종	4종	5종	6종	7종	8종	9종	10종	11종	12종	
07~08시	23	16	2	4	0	1	0	0	0	0	0	0	0	0
08~09시	24	19	0	5	0	0	0	0	0	0	0	0	0	0
09~10시	31	20	1	8	1	0	1	0	0	0	0	0	0	0
10~11시	20	10	0	9	1	0	0	0	0	0	0	0	0	0
11~12시	40	25	1	11	2	1	0	0	0	0	0	0	0	0
12~13시	49	35	0	13	0	1	0	0	0	0	0	0	0	0
13~14시	41	26	0	10	5	0	0	0	0	0	0	0	0	0
14~15시	49	32	1	11	4	1	0	0	0	0	0	0	0	0
15~16시	39	29	0	7	1	0	2	0	0	0	0	0	0	0
16~17시	45	26	2	14	1	2	0	0	0	0	0	0	0	0
17~18시	43	35	0	8	0	0	0	0	0	0	0	0	0	0
18~19시	25	17	0	7	0	1	0	0	0	0	0	0	0	0
19~20시	9	7	2	0	0	0	0	0	0	0	0	0	0	0
20~21시	1	1	0	0	0	0	0	0	0	0	0	0	0	0
21~22시	2	1	0	1	0	0	0	0	0	0	0	0	0	0
22~23시	2	2	0	0	0	0	0	0	0	0	0	0	0	0
23~24시	0	0	0	0	0	0	0	0	0	0	0	0	0	0
00~01시	0	0	0	0	0	0	0	0	0	0	0	0	0	0
01~02시	1	1	0	0	0	0	0	0	0	0	0	0	0	0
02~03시	1	0	0	1	0	0	0	0	0	0	0	0	0	0
03~04시	0	0	0	0	0	0	0	0	0	0	0	0	0	0
04~05시	1	0	0	0	1	0	0	0	0	0	0	0	0	0
05~06시	2	1	0	0	1	0	0	0	0	0	0	0	0	0
06~07시	8	5	0	2	1	0	0	0	0	0	0	0	0	0
합 계	456	308	9	111	18	7	3	0	0	0	0	0	0	0

[교통량 조사표]

13. 국지도0096-02호선(우성 용봉)

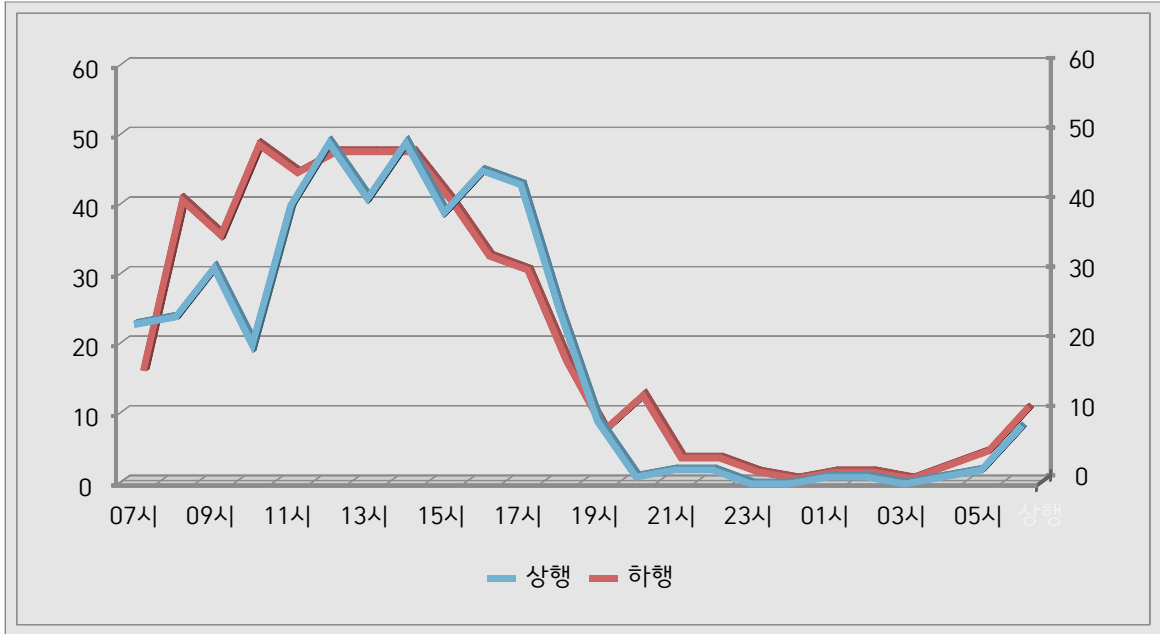
【 하행 방향 】

구 분	소 계	승용 버스		화물		대형화물			특수화물					
		일반	중대형	소형	중형	3축	4축	5축	세미4축	풀4축	세미5축	풀5축	세미6축	
		1종	2종	3종	4종	5종	6종	7종	8종	9종	10종	11종	12종	
07~08시	16	10	1	4	1	0	0	0	0	0	0	0	0	0
08~09시	40	28	1	10	0	0	1	0	0	0	0	0	0	0
09~10시	35	25	0	8	2	0	0	0	0	0	0	0	0	0
10~11시	48	33	1	9	4	1	0	0	0	0	0	0	0	0
11~12시	44	32	0	12	0	0	0	0	0	0	0	0	0	0
12~13시	47	33	0	9	2	2	0	1	0	0	0	0	0	0
13~14시	47	33	1	9	1	3	0	0	0	0	0	0	0	0
14~15시	47	33	0	11	2	1	0	0	0	0	0	0	0	0
15~16시	40	29	0	7	1	1	2	0	0	0	0	0	0	0
16~17시	32	24	2	5	0	1	0	0	0	0	0	0	0	0
17~18시	30	20	0	10	0	0	0	0	0	0	0	0	0	0
18~19시	17	12	0	5	0	0	0	0	0	0	0	0	0	0
19~20시	7	4	2	1	0	0	0	0	0	0	0	0	0	0
20~21시	12	9	0	3	0	0	0	0	0	0	0	0	0	0
21~22시	3	3	0	0	0	0	0	0	0	0	0	0	0	0
22~23시	3	3	0	0	0	0	0	0	0	0	0	0	0	0
23~24시	1	1	0	0	0	0	0	0	0	0	0	0	0	0
00~01시	0	0	0	0	0	0	0	0	0	0	0	0	0	0
01~02시	1	1	0	0	0	0	0	0	0	0	0	0	0	0
02~03시	1	0	0	1	0	0	0	0	0	0	0	0	0	0
03~04시	0	0	0	0	0	0	0	0	0	0	0	0	0	0
04~05시	2	2	0	0	0	0	0	0	0	0	0	0	0	0
05~06시	4	1	0	1	1	1	0	0	0	0	0	0	0	0
06~07시	10	6	1	3	0	0	0	0	0	0	0	0	0	0
합 계	487	342	9	108	14	10	3	1	0	0	0	0	0	0

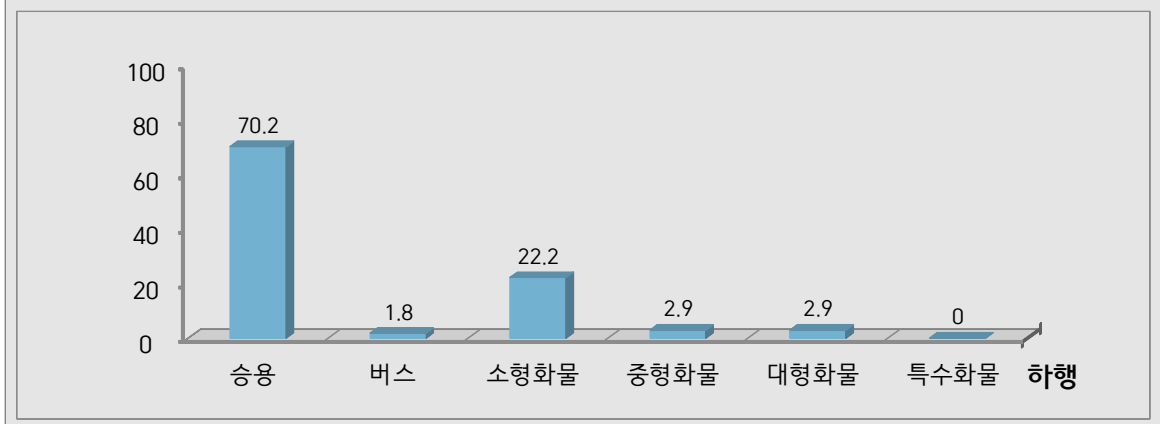
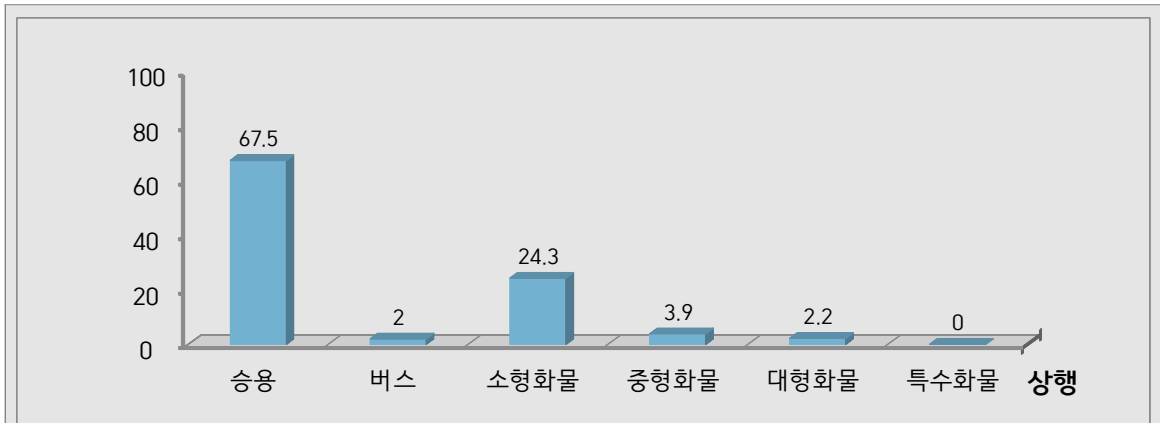
[교통량 조사표]

13. 국지도0096-02호선(우성 용봉)

【 시간대별 교통량 변화 추이 】



【 차종별 구성 비율 】



**2022년 지방도로 도로교통량 수시조사 용역
결 과 보 고 서**

제출일 : 2022년 12월

제출처 : 충청남도 공주시청
충청남도 공주시 봉황로 1
1899-0088 / <http://www.gongju.go.kr>

제출자 : (주)한국교통량데이터베이스
경기도 성남시 중원구 사기막골로 62번길 37
(031)8018-5050
